



WALDHOF

Gut zu wissen!

DEMOKRATIE STÄRKEN.
GEMEINSAM GESTALTEN.

STADT**MANNHEIM**²

Rat, Beteiligung und Wahlen



INHALT

| | |
|--|----|
| Vorwort | 3 |
| Profil und beschlossene Ziele | 4 |
| Einige Daten & Fakten | 10 |
| Städtische Einrichtungen & weitere Anlaufstellen | 15 |
| Übersichtskarte | 16 |
| Weitere Informationen | 24 |

VORWORT



Liebe Mitbürgerinnen und Mitbürger,

Mannheim ist auch eine Stadt der Stadtteile – jeder der 24 Stadtteile hat etwas Einzigartiges, die Identifikation der Menschen mit dem Stadtteil, in dem sie wohnen, ist sehr hoch. Das wollen wir unterstützen.

In dieser Broschüre finden Sie wichtige städtische Informationen über Ihren Stadtteil Waldhof und sicherlich vieles, was für Sie wissenswert ist. Wer wohnt im Stadtteil Waldhof, wie viele Menschen, wie alt sind sie? Welche kommunalen Einrichtungen und Angebote gibt es vor Ort? Wen kann ich ansprechen, wenn ich eine Frage habe? Und was haben Bürgerschaft, Verwaltung und Politik bereits zur zukünftigen Entwicklung des Stadtteils vereinbart, welche verbindlichen Ziele gibt es?

Mit dieser Broschüre wollen wir Ihnen einen ersten Überblick hierüber geben und bestehende Ziele und Anlaufstellen des Stadtteils transparent machen. Detailliertere Informationen bekommen Sie im Internet unter www.mannheim.de/waldhof. Für all Ihre Fragen und Anliegen sind die Mitarbeiterinnen und Mitarbeiter des Bürgerservice gerne Ihre Ansprechpartner.

Ihr

A handwritten signature in black ink, appearing to read 'P. Kurz' with a stylized flourish at the end.

Dr. Peter Kurz
Oberbürgermeister



WALDHOF

Profil und beschlossene Ziele



Die Stadt Mannheim will eine stadtteilorientierte Verwaltung sein. Dies bedeutet, dass die Ziele, Planungen und die Arbeit innerhalb der Verwaltung stadtteilbezogen abgestimmt werden. Deshalb werden in einem ersten Schritt alle Planungen und Ziele eines Stadtteils, die in den letzten Jahren durch Bürgerschaft, Verwaltung und Politik gemeinsam erarbeitet und beschlossen wurden (siehe Quellen auf S. 26 und 27) hier zusammengestellt. Die ungekürzte Fassung finden Sie hier: www.mannheim.de/waldhof

Der Waldhof ist ein gewachsenes Wohngebiet mit guter Infrastruktur und sehr großen Gewerbeflächen. Waldhof war lange ein traditioneller Arbeiterstadtteil. Auch heute noch ist er stark durch die benachbarten Industrien geprägt.

Die Bahntrasse sowie die B44 trennen Waldhof-Ost und -West voneinander. Die beiden Teile entwickeln sich sozialstrukturell unterschiedlich und müssen deshalb separat betrachtet werden. Es gilt die Verbindungen zwischen den Stadtteilgebieten zu verbessern und die Trennung durch die B44 wo möglich abzufedern. Die Bezüge zu den Nachbarstadtteilen wie z.B. Käfertal und Luzenberg sind eng. Ziel ist es, ein Zusammenwachsen von Waldhof-West und Luzenberg zu unterstützen.

Ab 2016 ermöglicht die Stadtbahn-Nord 32.000 Menschen erstmals einen direkten Zugang zum Stadtbahnnetz und damit zur Innenstadt. Hiervon profitiert besonders Waldhof-Ost. Insgesamt erhöht sich hierdurch die Attraktivität des Mannheimer Nordens als Wohnstandort.

Der Waldhof leidet unter einer hohen Lärmbelastung durch die Bahn und durch die B44. Die Lärmbelastung konnte teilweise durch verschiedene Maßnahmen an der Bahnstrecke (Lärmschutzwände) und an den Wohngebäuden (Lärmschutzfenster und Lüftungseinrichtungen) verringert werden. Aber auf der Grundlage des Lärmaktionsplans Mannheim



müssen Lärmbelastungen weiterhin sukzessive reduziert und neue Lärmbelastungen vermieden werden.

Das größte Lärmproblem der kommenden Jahre im Stadtteil wird der anwachsende Güterverkehr auf den Riedbahntrassen sein.

Die vielen versiegelten Flächen, die Industrie und fehlende Verbindungen zu großen Grünanlagen sind der Grund für das schlechte Klima auf dem Waldhof. Die bestehenden Grünflächen sind deshalb zu erhalten und auch bei zukünftigen Baumaßnahmen ist der Zustrom kalter Luft aus dem Norden des Stadtteils sicher zu stellen.

Die Ufer des Altrheins sind durch Hafen und Gewerbe geprägt. Im Zuge der gesamtstädtischen Ambitionen, die Zugänge zum Wasser attraktiver zu gestalten, sollen auch im Waldhof die Freiräume am Wasser aufgewertet werden.

Neben der Kirche St. Franziskus am Taunusplatz befindet sich das Quartierzentrum des Caritasverbandes mit betreutem Wohnen, Pflegeangeboten und Hospiz. Der Bürgerservice Waldhof ist nach seinem Umzug in das Caritas-Zentrum zum Bürgerservice-Zentrum Nord mit mehr Dienstleistungen und erweiterten Öffnungszeiten ausgebaut worden.

Die Sanierung und Umgestaltung des Taunusplatzes zum zentralen Stadtteilplatz – mit Beteiligung der Bürgerschaft – startet voraussichtlich 2017. Der Platz soll Begegnungs- und Veranstaltungsort werden und damit die Identifikation mit dem Stadtteil fördern.



Die öffentlichen Spielplätze sind zu sichern und attraktiv zu gestalten. Im Rahmen des gesamtstädtischen Spielplatzkonzeptes wurde gemeinsam mit den Bezirksbeiräten erarbeitet, wie die Spielflächen an die Bedarfe angepasst werden können. Alle Freiflächen bleiben grundsätzlich erhalten. Priorität hat der Kinderspielplatz Weizenplatz. Der Spielplatz Roggenplatz wird als Platzfläche mit Sitzmöglichkeiten umgewandelt. Es wird geprüft, ob Ballspielen möglich gemacht werden kann.

Der Stadtteil hat eine gute Wohnstandort-Qualität und eine differenzierte, wohnungsnah Infrastruktur. Die Entwicklung von bezahlbaren Wohnungen ist zu fördern, da hiernach die größte Nachfrage besteht. Dazu passen die Neuentwicklung der ehemaligen III. Medizinischen Klinik (Klinikum-Ost-Gelände) und der Wohnpark Draishöfe. Beides trägt zur Belebung und Verjüngung des Stadtteils bei.

Nahversorgungszentren sind die Alte Frankfurter Straße und die Oppauer Straße. Dort soll sich auch künftig der Einzelhandel konzentrieren. Die dortigen Angebote sind zu erhalten und zu sichern.

Der Waldhof weist im Vergleich zur Gesamtstadt eine überdurchschnittlich Armutsproblematik auf, insbesondere in den statistischen Bezirken Waldhof-West, Waldhof-Mitte sowie dem Speckweggebiet westlich der Hessischen Straße.

Im Rahmen der baulichen Sanierungen konnte in der Frohen Zuversicht das Gemeinschaftszentrum „Waldhof-Ost“ eingerichtet werden, das eine wichtige Anlaufstelle im Quartier ist. Um die schwierige Situation



der Familien zu verbessern, wurde ein städtischer Gemeinwesenarbeiter eingestellt. Der Imagewandel hin zu einem Stadtteil mit hohem Potenzial an nachbarschaftlichen Hilfen soll weiter vorangetrieben werden.

Ziel ist es, die Angebote in der Kinder- und Jugendarbeit für alle zugänglich zu machen. Hier bietet das städtische Jugendhaus Soul Men Club in Waldhof-Ost eine feste Anlaufstelle mit einem vielfältigen Freizeit- und Unterstützungsangebot. Daneben ist das städtische Jugendhaus und der Abenteuerspielplatz Waldpforte beliebter Anlaufpunkt der Jugendlichen.

Darüber hinaus soll mit gezielten individuellen Unterstützungsangeboten mehr Bildungsgerechtigkeit geschaffen werden. Zur Unterstützung der Eltern von 0- bis 3-jährigen Kindern stehen deshalb ergänzend zur Kindergarten- und Krippenbetreuung das evangelische Eltern-Kind-Zentrum Speckweg und das städtische Eltern-Kind-Zentrum Oberer Ried (Käfertal) als niedrigschwellige Anlaufstellen zur Verfügung.

Die Versorgung mit Tagesbetreuungsangeboten für Kinder unter drei Jahren liegt etwas unter dem Stadtdurchschnitt. Dennoch sind Nachfrage und Angebot relativ ausgeglichen. Das Tagesbetreuungsangebot für Kindergartenkinder liegt weit unter dem stadtweiten Durchschnitt. Es soll ausgeweitet und bedarfsgerecht gestaltet werden, um die Bildungsgerechtigkeit zu erhöhen und den Stadtteil für junge Familien attraktiver zu machen.

Der Werkrealschulzweig der Friedrich-Ebert-Schule wird spätestens mit Ablauf des Schuljahres 2016/17 aufgegeben. Um die Grundschule zur



Ganztagsschule auszubauen, bedarf es neben einem überzeugenden Konzept, das derzeit erarbeitet wird, entsprechende räumliche und sachliche Voraussetzungen.

Mannheim führt seit 2012 Befragungen zum Sicherheitsempfinden der Bürgerschaft durch. In den Stadtgebieten, wo das Sicherheitsempfinden wesentlich niedriger ausgeprägt ist als im Durchschnitt der Gesamtstadt, werden „Sicherheitsdialoge“ mit der Bürgerschaft geführt und kriminalpräventive Maßnahmen ergriffen. Die Ergebnisse der erneuten Sicherheitsbefragung im Herbst 2016 werden Anfang 2017 vorliegen und auch Ergebnisse für Waldhof beinhalten.

Das geschichtliche Bewusstsein soll gestärkt und die Stadtteilidentität klarer herausgestellt werden. Eine Hervorhebung der sport- und arbeitsgeschichtlichen Bedeutung des Stadtteils wird deshalb unterstützt. Hierzu trägt auch die Neugestaltung des Seppl-Herberger-Platzes bei. Sie wertet außerdem den Stadtteil auf.

Das Kulturhaus Waldhof als Dreh- und Angelpunkt des kulturellen Lebens ist zu stärken und weiter zu entwickeln.

Es gibt engagierte Menschen, die sich für ihren Stadtteil einsetzen, wie z.B. die Bürgerinitiative Waldhof-West und den Kulturverein als Dachverein. Es herrschen ein reges Vereinsleben und Zusammenhalt, die Bevölkerung weist eine hohe Identifikation mit ihrem Stadtteil auf und ist entsprechend engagiert. Dies soll auch künftig unterstützt werden.

Stand September 2016

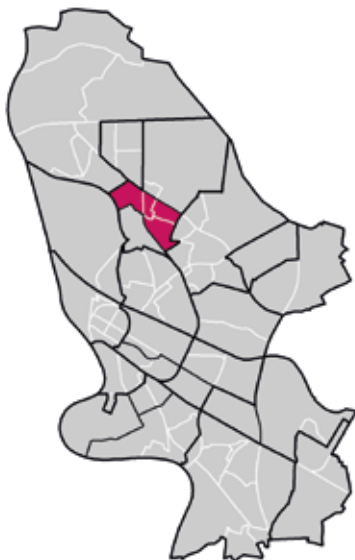


EINIGE DATEN & FAKTEN

Alle Werte stammen von der Kommunalen Statistikstelle,
Statistische Daten zum Stand 31.12.2015

Mehr Daten und Fakten online unter www.mannheim.de/waldhof
oder im Statistikatlas: <http://apps.mannheim.de/statistikatlas>

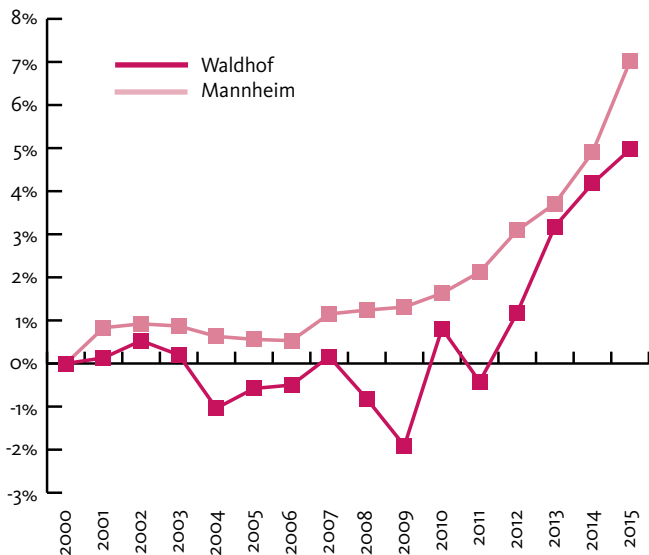
Lage von Waldhof im Stadtgebiet Mannheims



| Bevölkerungsstruktur | Waldhof | Mannheim |
|------------------------------|----------------|------------------|
| Hauptwohnsitz-Bevölkerung | 10.753 | 317.744 |
| Altersdurchschnitt in Jahren | 41,8 | 42,5 |
| mit Migrationshintergrund* | 43,5% 4.676 | 43,6% 138.428 |
| darunter Ausländer | 2.667 | 79.963 |
| Einwohner je km ² | 4.070 | 2.192 |

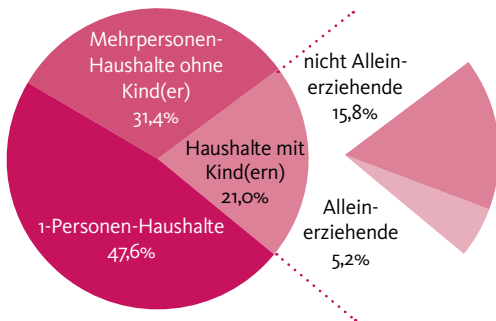
* Einwohner mit Migrationshintergrund = Ausländer, eingebürgerte Deutsche und Aus-siedler sowie Kinder, bei denen mindestens ein Elternteil einen Migrationshintergrund besitzt

Bevölkerungsentwicklung in Prozent seit 2000



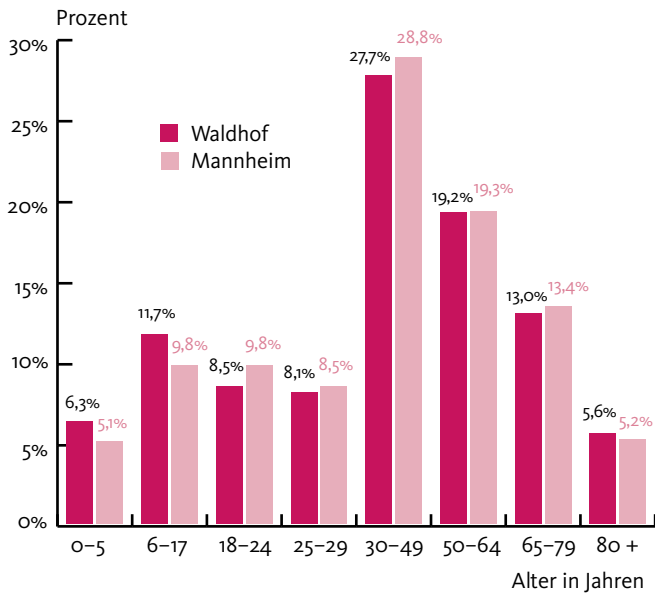
| Bevölkerungsentwicklung | Waldhof | Mannheim |
|--|----------|----------|
| 2000 | 10.244 | 296.911 |
| 2015 | 10.753 | 317.744 |
| Prognose Bevölkerungsentwicklung von 2015 bis 2036 | + 13,07% | + 8,09% |

Haushaltsstruktur Waldhof



| | |
|------------------------------------|-------|
| 1-Personen-Haushalte | 2.558 |
| Mehrpersonen-Haushalte ohne Kinder | 1.689 |
| Mehrpersonen-Haushalte mit Kindern | – |
| nicht Alleinerziehende | 852 |
| Alleinerziehende | 279 |

Altersverteilung in %



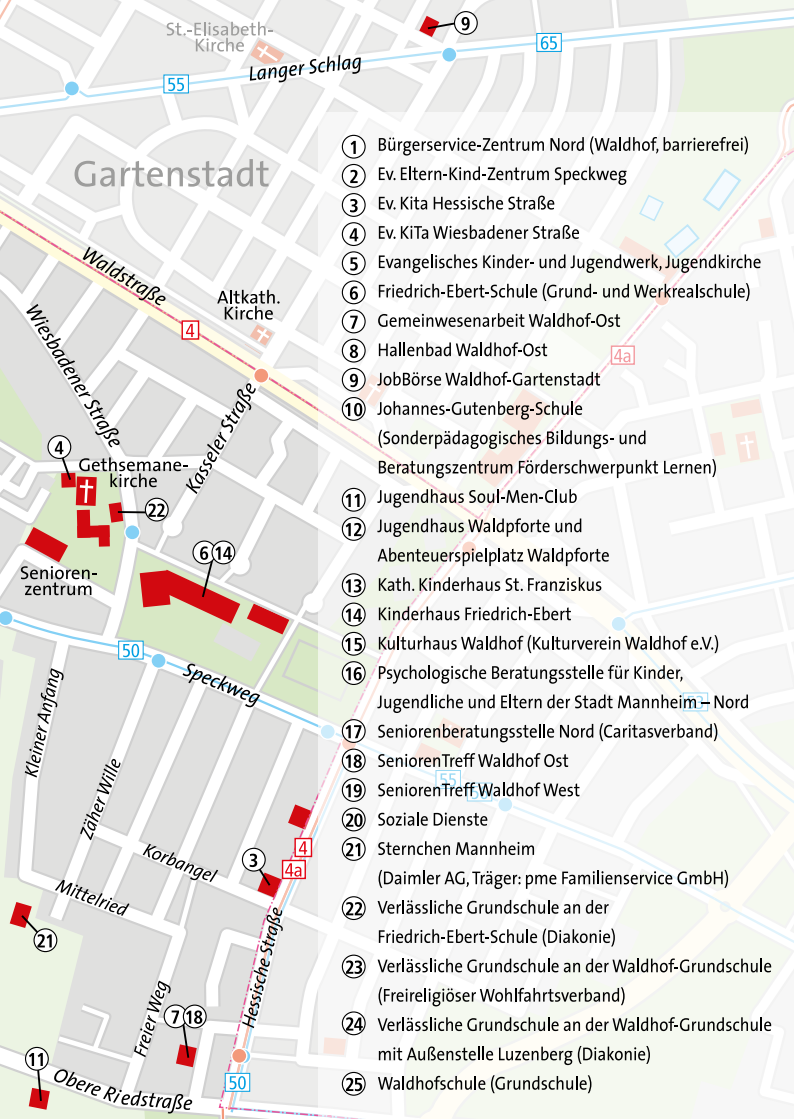


STÄDTISCHE EINRICHTUNGEN

und weitere Anlaufstellen

Einen Stadtplan von ganz
Mannheim finden Sie unter
www.mannheim.de/amtlicher-stadtplan-mannheim





- ① Bürgerservice-Zentrum Nord (Waldhof, barrierefrei)
- ② Ev. Eltern-Kind-Zentrum Speckweg
- ③ Ev. Kita Hessische Straße
- ④ Ev. KiTa Wiesbadener Straße
- ⑤ Evangelisches Kinder- und Jugendwerk, Jugendkirche
- ⑥ Friedrich-Ebert-Schule (Grund- und Werkrealschule)
- ⑦ Gemeinwesenarbeit Waldhof-Ost
- ⑧ Hallenbad Waldhof-Ost
- ⑨ JobBörse Waldhof-Gartenstadt
- ⑩ Johannes-Gutenberg-Schule
(Sonderpädagogisches Bildungs- und
Beratungszentrum Förderschwerpunkt Lernen)
- ⑪ Jugendhaus Soul-Men-Club
- ⑫ Jugendhaus Waldpforte und
Abenteuerspielplatz Waldpforte
- ⑬ Kath. Kinderhaus St. Franziskus
- ⑭ Kinderhaus Friedrich-Ebert
- ⑮ Kulturhaus Waldhof (Kulturverein Waldhof e.V.)
- ⑯ Psychologische Beratungsstelle für Kinder,
Jugendliche und Eltern der Stadt Mannheim – Nord
- ⑰ Seniorenberatungsstelle Nord (Caritasverband)
- ⑱ SeniorenTreff Waldhof Ost
- ⑲ SeniorenTreff Waldhof West
- ⑳ Soziale Dienste
- ㉑ Sternchen Mannheim
(Daimler AG, Träger: pme Familienservice GmbH)
- ㉒ Verlässliche Grundschule an der
Friedrich-Ebert-Schule (Diakonie)
- ㉓ Verlässliche Grundschule an der Waldhof-Grundschule
(Freireligiöser Wohlfahrtsverband)
- ㉔ Verlässliche Grundschule an der Waldhof-Grundschule
mit Außenstelle Luzenberg (Diakonie)
- ㉕ Waldhofschule (Grundschule)



Bürgerservice

Der Bürgerservice ist in den Stadtteilen der erste städtische Ansprechpartner für die meisten Ihrer Anliegen. Er bietet vielfältige Leistungen aus einer Hand an, z.B. Pass- und Meldeangelegenheiten, KFZ-Zulassungen, Bewohnerparkausweise, Fischereischeine und Führerscheine.

Bürgerservice-Zentrum Nord (Waldhof, barrierefrei)
Alte Frankfurter Straße 1-3
Tel.: 293-7600
E-Mail: buergerservice.waldhof@mannheim.de
Geöffnet: Montag 8 – 16 Uhr, Dienstag 8 – 18 Uhr,
Mittwoch, Donnerstag und Freitag 8 – 12 Uhr
www.mannheim.de/buerger-sein/buergerservice-waldhof

Bildung

Kinderhaus Friedrich-Ebert
Wiesbadener Straße 6, Tel.: 293-7657
E-Mail: kinderhaus.friedrich-ebert@mannheim.de

Waldhofschule (Grundschule)
Oppauer Straße 3, Tel.: 293-7610
www.waldhofgrundschule.de



Friedrich-Ebert-Schule (Grund- und Werkrealschule)

Wiesbadener Straße 6

Tel.: 293-5610

www.fes-mannheim.de

Johannes-Gutenberg-Schule (Sonderpädagogisches Bildungs- und Beratungszentrum Förderschwerpunkt Lernen)

Oppauer Straße 3

Tel.: 293-7612

www.jgs-mannheim.de

Einrichtungen, die im städtischen Auftrag handeln

Ev. Eltern-Kind-Zentrum Speckweg

Speckweg 20

Tel.: 756776

E-Mail: kita.speckweg@ekma.de

Ev. Kita Hessische Straße

Hessische Straße 47

Tel.: 751851

E-Mail: kita.hessischestr@ekma.de

Ev. KiTa Wiesbadener Straße

Wiesbadener Str. 19, Tel.: 756533

E-Mail: kita.wiesbadenerstr@ekma.de



Kath. Kinderhaus St. Franziskus

Speckweg 6

Tel.: 744785

E-Mail: Kita-St.Franziskus@kathma-nord.de

Sternchen Mannheim (Daimler AG, Träger: pme Familienservice GmbH)

Mittelried 19

Tel.: 480410910

E-Mail: sternchen-mhm@familienservice.de

Verlässliche Grundschule an der Friedrich-Ebert-Schule (Diakonie)

Wiesbadener Str. 15-17

Tel.: 28000333

E-Mail: blei@diakonie-mannheim.de

Verlässliche Grundschule an der Waldhof-Grundschule mit Außenstelle Luzenberg (Diakonie)

Oppauer Str. 3

Tel.: 28000333

E-Mail: blei@diakonie-mannheim.de

Verlässliche Grundschule an der Waldhof-Grundschule

(Freireligiöser Wohlfahrtsverband)

Oppauer Str. 8

Tel.: 0160/90668535

E-Mail: m.jung@fg-mannheim.de



Freizeit

Jugendhaus Soul-Men-Club

Obere Riedstraße 217, Tel.: 755200

E-Mail: jugendhaus.soul-men-club@mannheim.de

SeniorenTreff Waldhof Ost

Frohe Zuversicht 5-7, Tel.: 752328

www.mannheim.de/buerger-sein/seniorentreff-waldhof-ost

SeniorenTreff Waldhof West

Oppauer Straße 40, Tel.: 756970

www.mannheim.de/buerger-sein/seniorentreff-waldhof-west

Hallenbad Waldhof-Ost

Offenbacher Str. 14

Tel.: 755451

www.mannheim.de/buerger-sein/willkommen-im-hallenbad-waldhof-ost-o

Einrichtungen im Nachbarstadtteil Gartenstadt

Jugendhaus Waldpforte und Abenteuerspielplatz Waldpforte

Waldpforte 67, Tel.: 751320

waldpforte.majo.de



Einrichtungen, die im städtischen Auftrag handeln

Evangelisches Kinder- und Jugendwerk, Jugendkirche

Speckweg 14
www.ekjm.de

Kulturhaus Waldhof (Kulturverein Waldhof e.V.)

Speckweg 18, Tel.: 74829555
www.kulturvereinwaldhof.de

Anlauf- und Beratungsstellen

Gemeinwesenarbeit Waldhof-Ost

Frohe Zuversicht 5-7, Tel.: 756465
E-Mail: michael.baehr@mannheim.de

Soziale Dienste

Die Sozialen Dienste sind die erste Anlaufstelle für Kinder, Jugendliche, Eltern in Mannheim, wenn es Fragen oder Sorgen im Zusammenhang mit der Entwicklung oder des Verhaltens junger Menschen gibt. Unsere Fachkräfte bieten auch Rat und Hilfe bei familiären, sozialen oder psychischen Not- und Krisensituationen.

Speckweg 45-51, Tel.: 293-3951
www.mannheim.de/buerger-sein/soziale-dienste-hilfen-zur-erziehung



Einrichtungen, die im städtischen Auftrag handeln

Seniorenberatungsstelle Nord (Caritasverband)

Speckweg 15, Tel.: 30866320

E-Mail: seniorenberatung-nord@caritas-mannheim.de

Zuständige Beratungsstellen außerhalb des Stadtteils

JobBörse Waldhof-Gartenstadt

Donarstraße 45, Tel.: 17128220

E-Mail: info.waldhof-gartenstadt@mannheimer-jobboerse.de

Psychologische Beratungsstelle für Kinder, Jugendliche und Eltern der Stadt Mannheim – Nord

Sandhofer Straße 22, Tel.: 293-5530

www.pb-mannheim.de

„**Willkommen im Leben**“ ist ein Beratungsangebot für Familien mit Neugeborenen. Eine Kinderkrankenschwester bietet Ihnen einen Hausbesuch mit Themen rund um das Leben mit einem Neugeborenen an und gibt Informationen zu Angeboten.

Fachbereich Gesundheit, Kinder – und Jugendärztlicher Dienst,

Tel. 293-2275, E-Mail: andrea.van.moppes@mannheim.de

Weitere Informationen zu Einrichtungen aus dem Stadtteil sowie zum Vereinsleben finden Sie auf www.kulturvereinwaldhof.de



WEITERE INFORMATIONEN

Bezirksbeiräte

Das Stadtgebiet ist in 17 Bezirke aufgeteilt, der Stadtteil Waldhof gehört gemeinsam mit den Stadtteilen Gartenstadt und Luzenberg zum Stadtbezirk Waldhof. Für jeden Stadtbezirk bestellt der Gemeinderat einen aus 12 Mitgliedern bestehenden Bezirksbeirat, der den Gemeinderat und die Verwaltung in wichtigen Angelegenheiten seines Stadtbezirks berät. Die Bezirksbeiräte sind Ansprechpartner für die Anliegen der Stadtteilbewohnerinnen und -bewohner. Die Sitzungstermine des Bezirksbeirates werden im „Amtsblatt der Stadt Mannheim“ (als Beilage im „Wochenblatt-Mannheim“) veröffentlicht.

Weiterhin finden Sie die Tagesordnungen der öffentlichen Sitzungen im Bürgerinformationssystem

<http://buergerinfo.mannheim.de/buergerinfo/infobi.asp>

Dort finden Sie auch den aktuellsten Stand der Mitglieder des Bezirksbeirats mit Kontaktdaten.



Sitzungsleitung BBR (ab 01.01.2017)

Roland Weiß/FW ML (roland.weiss@mannheim.de)

Stellvertretende Sitzungsleitung BBR (ab 01.01.2017)

Joachim Horner/SPD (joachim.horner@mannheim.de)

Sprecher/Sprecherin

Roger Bloemecke/CDU (bezirksbeirat.roger.bloemecke@mannheim.de)

Markus Corcelli/GRÜNE (bezirksbeirat.markus.corcelli@mannheim.de)

Stefan Höß/SPD (bezirksbeirat.stefan.hoess@mannheim.de)

Michael Knoch (bezirksbeirat.michael.knoch@mannheim.de)

Gudrun Müller/FW ML (bezirksbeirat.gudrun.mueller@mannheim.de)

Gerald Unger/Die Linke (bezirksbeirat.gerald.unger@mannheim.de)

Mitglieder

Andrea Jessen/SPD (bezirksbeirat.andrea.jessen@mannheim.de)

Alexander Manz/SPD (bezirksbeirat.alexander.manz@mannheim.de)

Sabine Seifert/SPD (bezirksbeirat.sabine.seifert@mannheim.de)

Peter Stegmaier/SPD (bezirksbeirat.peter.stegmaier@mannheim.de)

Dr. Thomas Steitz/FW ML (bezirksbeirat.thomas.steitz@mannheim.de)



Weitere Informationen zur Entwicklung des Stadtteils:

Folgende Planungen und Konzepte bilden die Grundlage für die Stadtteilziele. Sie sind nach Jahreszahlen sortiert. Gemeinderatsvorlagen sind mit den entsprechenden Zahlen (z.B. 273/2004) gekennzeichnet und unter diesen online im Bürgerinformationssystem zu finden. Alle Dokumente sind unter www.mannheim.de/waldhof verlinkt:

- Weiterentwicklung der Sozialen Arbeit in Waldhof-Ost (170/2007/V)
- Entwicklungskonzeption blau_mannheim_blaue (174/2008)
- Zentrenkonzept (140/2009)
- Lärminderungsplanung
- Stadtklimaatlas 2010
- Handlungskonzept Wohnungsmarktentwicklung (5/2010)
- Wohn.Raum.Stadt (489/2010)
- Grundlagen der Sportentwicklung in Mannheim 2011
- Talent-und Fachkräftestrategie (62/2011)
- Masterplanung blau_Mannheim_blaue 2020 (V236/2012)
- Sicherheitsbefragung Ergebnis (V 537/2012)
- Neubau Stadtbahnstrecke Mannheim Nord (V587/2012)
- Caritas-Bebauung (BBR-VzV295/2013)
- Wohnungsmarktmonitoring 2014
- Soziale Lage im Stadtbezirk Waldhof (BBR-VzV272/2014)
- Neugestaltung des Seppl-Herberger-Platzes (V363/2014)



- Bebauungsplan Nr. 58.42 der Innenentwicklung „Ehem. Klinikum Ost“ (V509/2014, V109_2016)
- Wohn.Raum.Stadt 2 (V610/2014)
- Bürgerservice Waldhof, Umzug und Neuorganisation (BBR-SVo27/2015)
- Sachstandsbericht zum Umbau Taunusplatz (BBR-SVo75/2015)
- 3. Mannheimer Bildungsbericht 2015 (Vo91/2015)
- Mannheimer Sozialatlas 2014 (V332/2015)
- Siedlungsmonitoring – Jahresbericht 2014 (V515/2015)
- Fortschreibung Zentrenkonzept (V183/2016)
- Spielplatzkonzept für die Stadt Mannheim (V207/2016)
- Tageseinrichtungen für Kinder; Aktueller Stand der Betreuungssituation im Stadtgebiet Mannheim am Stichtag 01.10.2016 (V365/2016)
- Statistische Berichte Mannheim 5/2016: Sinus Milieus 2014-2015 in kleinräumiger Gliederung
- Bevölkerungsprognose 2036 in kleinräumiger Gliederung (V479/2016)
- Bevölkerungsdaten im Statistikatlas Mannheim²:
<http://apps.mannheim.de/statistikatlas/>



Impressum

Herausgeber:

Stadt Mannheim

Fachbereich Rat, Beteiligung und Wahlen

Peter Myrczik

Rathaus E 5

68159 Mannheim



Eine Stadtteilbroschüre gibt es für alle Mannheimer Stadtteile.

Wie nützlich waren die Informationen für Sie? Haben Sie noch Anregungen oder Vorschläge zur Verbesserung? Wir freuen uns über E-Mails an stadtteilbroschuere@mannheim.de

Fotos: Stadt Mannheim/Andreas Henn (1, 8, 15, 22, 24) Stadt Mannheim (2, 3, 4, 6, 9, 18, 19, 20, 21), Stadt Mannheim/Carolin Breckle (7, 10, 23, 25, 26, 27)

Gestaltung: www.imke-krueger-gestaltung.de

Druck: Druckerei Schwörer, Mannheim



Erscheinungstermin: Dezember 2016
gedruckt auf 100% Altpapier