



NECKARSTADT- WEST

Gut zu wissen!

DEMOKRATIE STÄRKEN.
GEMEINSAM GESTALTEN.

STADTMANNHEIM²

Rat, Beteiligung und Wahlen



INHALT

Vorwort	3
Profil und beschlossene Ziele	4
Einige Daten & Fakten	11
Übersichtskarte	16
Städtische Einrichtungen & weitere Anlaufstellen	18
Weitere Informationen	27

VORWORT



Liebe Mitbürgerinnen und Mitbürger,

Mannheim ist auch eine Stadt der Stadtteile – jeder der 24 Stadtteile hat etwas Einzigartiges, die Identifikation der Menschen mit dem Stadtteil, in dem sie wohnen, ist sehr hoch. Das wollen wir unterstützen.

In dieser Broschüre finden Sie wichtige städtische Informationen über Ihren Stadtteil Neckarstadt-West und sicherlich vieles, was für Sie wissenswert ist. Wer wohnt in Neckarstadt-West, wie viele Menschen, wie alt sind sie? Welche kommunalen Einrichtungen und Angebote gibt es vor Ort? Wen kann ich ansprechen, wenn ich eine Frage habe? Und was haben Bürgerschaft, Verwaltung und Politik bereits zur zukünftigen Entwicklung des Stadtteils vereinbart, welche verbindlichen Ziele gibt es?

Mit dieser Broschüre wollen wir Ihnen einen ersten Überblick hierüber geben und bestehende Ziele und Anlaufstellen des Stadtteils transparent machen. Detailliertere Informationen bekommen Sie im Internet unter www.mannheim.de/neckarstadt-west. Für all Ihre Fragen und Anliegen sind die Mitarbeiterinnen und Mitarbeiter des Bürgerservice gerne Ihre Ansprechpartner.

Ihr

A handwritten signature in black ink, appearing to read 'P. Kurz'. The signature is stylized and written in a cursive-like font.

Dr. Peter Kurz
Oberbürgermeister



NECKARSTADT-WEST

Profil und beschlossene Ziele



Die Stadt Mannheim will eine stadtteilorientierte Verwaltung sein. Dies bedeutet, dass die Ziele, Planungen und die Arbeit innerhalb der Verwaltung stadtteilbezogen abgestimmt werden. Deshalb werden in einem ersten Schritt alle Planungen und Ziele eines Stadtteils, die in den letzten Jahren durch Bürgerschaft, Verwaltung und Politik gemeinsam erarbeitet und beschlossen wurden (siehe Quellen auf S. 29 bis 31) hier zusammengestellt. Die ungekürzte Fassung finden sie auf www.mannheim.de/neckarstadt-west.

Die Vielfalt von Wohn-, Arbeits-, Einkaufs-, Kultur- und Freizeitmöglichkeiten sowie die Nähe zur Innenstadt machen die Neckarstadt-West zum urbanen Stadtteil. Aber auch dichte Wohnbebauung, wenig öffentliche Grünflächen, ein hoher Geräuschpegel und schlechtes Klima kennzeichnen die Neckarstadt-West. Diese Defizite gilt es – wo möglich – auszugleichen.

Die Stadtteile Neckarstadt-Ost und -West sind eng miteinander verbunden und profitieren voneinander. Die Infrastruktur der Neckarstadt-Ost, wie zum Beispiel Herzogenriedpark und -bad, sind gut zu Fuß erreichbar. Der Alte Messplatz ist ein beliebter Treffpunkt und Drehscheibe für beide Stadtteile.

Die vielen bebauten Flächen und fehlende Verbindungen zu großen Grünanlagen sind der Grund für das schlechte Klima in der Neckarstadt-West. Der Neckarbereich und die Friesenheimer Insel mit ihrem Naturschutzgebiet und der Kleingartenanlage reichen für eine klimaökologische Entlastung nicht aus.

Blau_Mannheim_Blau 2020 ist die Planungs- und Entwicklungsgrundlage für die Rhein- und Neckarufer. Hier ist u.a. festgelegt, dass die Zugänge zum Neckar zu verbessern und ein urbaner Flussabschnitt zu entwickeln sind. Das Neckarvorland ist eine wichtige Erholungsfläche über den Stadtteil hinaus.



Die Friesenheimer Insel ist Teil des Grünzugs Nord-West und soll stärker als bisher mit der Stadt verbunden werden. Dies geschieht durch eine Öffnung des Industriehafens für Freizeitnutzungen. Darüber hinaus soll der Industriehafen als zentraler Ort industrieller Entwicklung sichtbar gemacht werden.

Ziel ist es, die Wohnungen im Stadtteil zu modernisieren und günstigen Wohnraum zu erhalten. Die GBG-Mannheimer Wohnungsbaugesellschaft mbH hat im Sanierungsgebiet Untermühlaustraße viele Altbauwohnungen, die derzeit im Rahmen des Programms der städtebaulichen Erneuerung „Soziale Stadt“ saniert werden. Die nicht erhaltenswerten Gebäude wurden bereits abgerissen. Auch die Außenanlagen und das Wohnumfeld sollen verbessert werden. Die Sanierungen werden durch Gemeinwesenarbeit der Diakonie begleitet.



Die Bevölkerung wächst in der Neckarstadt-West stärker als in der Gesamtstadt; gleichzeitig gibt es aber auch eine hohe Fluktuation und ausgeprägte soziale Problemlagen, wie z.B. einen hohen Anteil Erwerbsloser und sozial Bedürftiger. Menschen aus über 150 Nationen machen die Neckarstadt-West zu einem bunten, vielfältigen Stadtteil. Die Atmosphäre ist geprägt von Toleranz und Lebendigkeit – allerdings auch von ungleichen Bildungschancen und Konflikten im Zusammenleben. Es liegt ein besonders hohes Risiko der Bildungs- und Teilhabebenachteiligung junger Menschen vor. Umfassende Handlungskonzepte sollen soziale Segregation vermeiden. Sie haben eine bessere Lebens- und Wohnqualität und ebenso eine sozial ausgewogene Bevölkerungsstruktur zum Ziel.

In den vergangenen Jahren ist eine relativ hohe Zahl an neuen EU-Bürgerinnen und -Bürgern innerhalb kurzer Zeit in die Neckarstadt-West zugewandert. Sie in den Stadtteil aufzunehmen, bedeutet eine enorme Herausforderung im Hinblick auf die Grundbedürfnisse Wohnen, Arbeiten, Bildung sowie einer sozialen und gesundheitlichen Grundversorgung. Die Stadt unterstützt die Integration dieser Zuwandernden in besonderem Maß und fördert mit niedrigschwelligen Angeboten den Zugang von Familien zu Bildung, Arbeit und besseren Wohnverhältnissen. Bei der Integration und dem hiermit verbundenen zivilgesellschaftlichen Engagement ist die Neckarstadt-West als „Ankommensstadtteil“ Vorbild und Impulsgeber für die Gesamtstadt. Durch die hohe Entwicklungsdynamik und die damit einhergehenden Herausforderungen ist die Neckarstadt-West ein Schwerpunkt kommunalen Engagements.



Die sich verändernde Bevölkerungsstruktur wirkt sich auch auf das Zusammenleben aus. Es entstehen z.B. Konflikte wegen unterschiedlicher Nutzungen des öffentlichen Raums. Ein von gegenseitigem Respekt geprägtes Zusammenleben der heterogenen Bevölkerung wird angestrebt und unterstützt. Es werden insbesondere Ansätze gestärkt, die Neuzuwanderer/innen erreichen und einbinden und eine Verständigung zwischen ihnen und der Anwohnerschaft organisieren.

Insgesamt ist die Versorgung mit vorschulischer Tagesbetreuung für Kinder von 0 Jahren bis Schuleintritt befriedigend, auch wenn Entwicklungsbedarf besteht. Viele junge Familien verlassen den Stadtteil. Dieser Tendenz muss entgegengewirkt werden, da Familien eine stabilisierende Wirkung haben. So wird z.B. der Abenteuerspielplatz beim Jugendhaus Erlenhof im Rahmen der Städtebaulichen Erneuerungsmaßnahme „Untermühlaustraße“ saniert, damit dieser besondere Spielplatz seine wichtige Funktion für die Kinder- und Jugendarbeit im Stadtteil beibehalten kann.

Der Stadtteil ist Innovationsmotor für den Bildungsstandort Mannheim. In der Neckarstadt-West wird die Bildungsinfrastruktur der „kurzen Wege“ genutzt, indem die Bildungsinstitutionen vernetzt und Bildungspartnerschaften gegründet werden. Ausgehend von dem Anspruch auf Bildungsgerechtigkeit wurden zahlreiche Angebote entwickelt, die vor allem strukturell benachteiligte junge Menschen und deren Eltern noch bedarfs- und zielgerichteter unterstützen sollen. So wurde zum Beispiel in Kooperation mit der Freudenberg Stiftung das 10-Jahres-Förderprojekt



„Ein Quadratkilometer Bildung – Bildung im Quadrat“ (bis 2019) implementiert, um die Bildungschancen der Kinder an der Humboldt-Schule zu verbessern.

Um positive Impulse zu setzen, werden – wo möglich – kommunale Investitionen getätigt und öffentliche Einrichtungen angesiedelt. So beschloss der Gemeinderat, voraussichtlich 2017 das Stadtarchiv Mannheim – Institut für Stadtgeschichte in den aus- und umgebauten Ochsenpferchbunker zu verlegen.

Ziel ist die Aufwertung des öffentlichen Raums, um passende und attraktive Aufenthaltsorte für die unterschiedlichen Bevölkerungsgruppen zu schaffen. Initiativen wie z.B. die „Urbane Garten – Neckargärten e. V.“ werden deshalb unterstützt.

Der Neumarkt soll als zentraler Platz und Begegnungsort unter Beteiligung der Bürgerschaft aufgewertet werden. Zwischennutzungen wie der „Kultur Kiosk am Neumarkt“ werden unterstützt, da sie wichtige kreative und integrative Impulse setzen.

Kulturstätten, Veranstaltungen, ein hohes künstlerisches Potenzial ebenso wie ein breites gastronomisches Angebot machen die Stadtteilkultur aus. Insgesamt wird die Neckarstadt-West als zentrales Mannheimer „Entwicklungs-Quartier“ für kreative (auch gastronomische) Nutzungen betrachtet. Von kulturellen Projekten wie der Lichtmeile oder dem gemeinsam mit der Freudenberg Stiftung getragenen Community Art Center gehen Impulse für die soziale Entwicklung des Stadtteils aus.



Das Alte Volksbad unterstützt den Masterplan Ausbau der Kreativwirtschaft, indem es kreativwirtschaftlich orientierten Unternehmen Räume und damit bessere Startchancen bietet. Dies begünstigt Gründungen wie auch Neuansiedlungen und fördert kleine und mittlere Unternehmen der Kreativwirtschaft.

Die zentrale Versorgung übernimmt im Wesentlichen die Mittelstraße. Die dortigen Nahversorgungsstrukturen sind zu erhalten und die Gewerbetreibenden zu unterstützen. Geschäftsansiedlungen an nicht integrierten Standorten sind nicht wünschenswert, da damit die Nahversorgungsstrukturen und die Entwicklung des Stadtteilzentrums sowie benachbarter Stadtteilzentren gefährdet wären.

Aufgrund der vielfältigen Herausforderungen sollte das Know-how gebündelt werden, um die Ressourcen im Stadtteil besser nutzen zu können, z. B. im Rahmen des Quartiermanagements. Dieses hat die Aufgabe, bürgerschaftliche Potenziale zu aktivieren, Netzwerke aufzubauen sowie die Bearbeitung von quartiersspezifischen Problemen zu koordinieren.

Das bürgerschaftliche Engagement, Stadtteilinitiativen und das aktive Stadtleben mit seinen guten Netzwerken sind zu stärken. Die Strukturen der Stadtteil- und Quartiersentwicklung müssen hierzu gesichert und begleitet werden. Die Identifikation mit dem Stadtteil und das Zugehörigkeitsgefühl sind weiter zu stärken und Neuzugezogene zum Bleiben anzuregen, um die Fluktuation zu reduzieren.

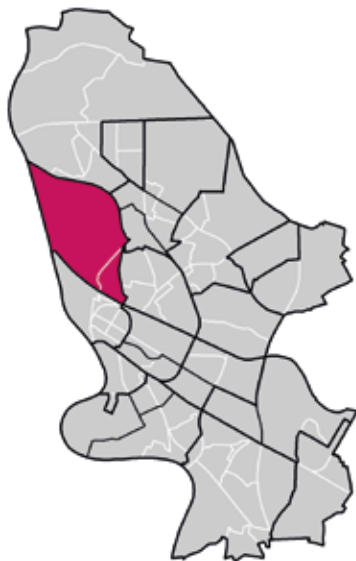


EINIGE DATEN & FAKTEN

Alle Werte stammen von der Kommunalen Statistikstelle,
Statistische Daten zum Stand 31.12.2014

Mehr Daten und Fakten online unter www.mannheim.de/neckarstadt-west oder im Statistikatlas: <http://apps.mannheim.de/statistikatlas>

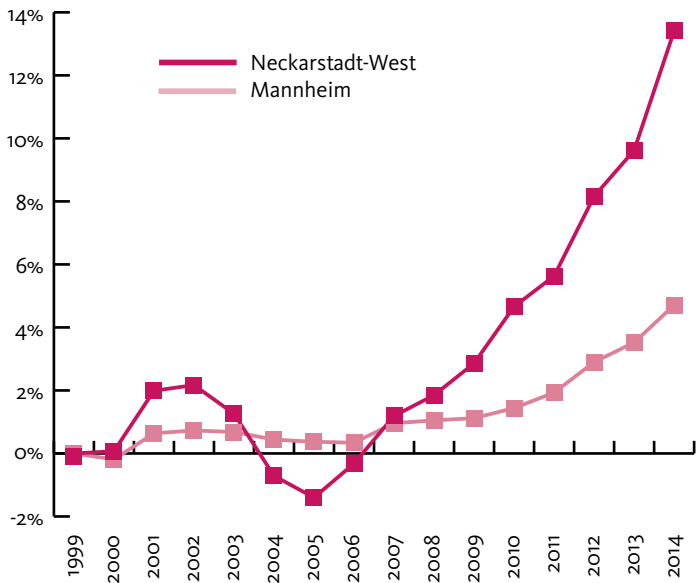
Lage Neckarstadt-West im Stadtgebiet Mannheims



Bevölkerungsstruktur	Neckarstadt-West	Mannheim
Hauptwohnsitz-Bevölkerung	21.315	311.470
Altersdurchschnitt in Jahren	37,5	42,7
mit Migrationshintergrund*	66,9 %	42,0%
	14.270	130.908
darunter Ausländer	10.700	73.444
Einwohner je km ²	2.144	2.148

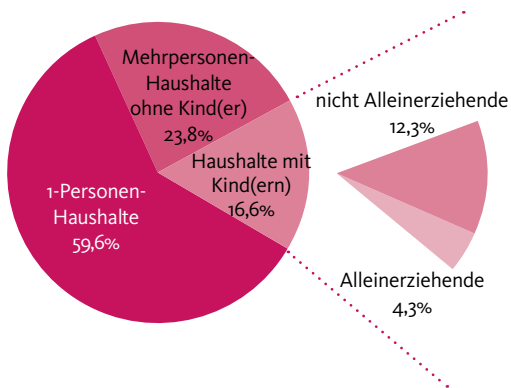
* Einwohner mit Migrationshintergrund = Ausländer, eingebürgerte Deutsche und Ausiedler sowie Kinder, bei denen mindestens ein Elternteil einen Migrationshintergrund besitzt

Bevölkerungsentwicklung in Prozent seit 1999



Bevölkerungsentwicklung	Neckarstadt-West	Mannheim
1999	18.795	297.467
2014	21.315	311.470
Prognose Bevölkerungsentwicklung von 2012 bis 2033	+2,71%	+0,79%


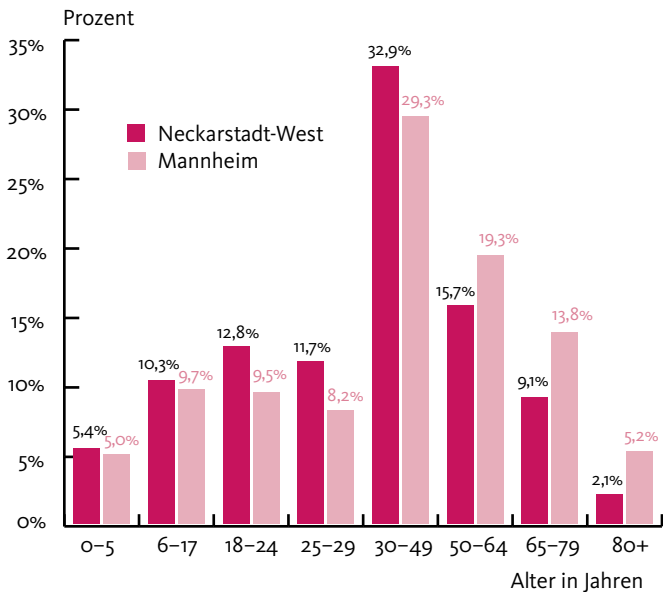
Haushaltsstruktur in Neckarstadt-West



1-Personen-Haushalte	6.909
Mehrpersonen-Haushalte ohne Kinder	2.763
Mehrpersonen-Haushalte mit Kindern	-
nicht Alleinerziehende	1.425
Alleinerziehende	494



Altersverteilung in %





Neckarstadt West

Kaiser-Wilhelm-Hafen

St.-Nikolaus-Kirche

Industriestraße

Untermühlaustraße

Erlenstraße

Waldhofstraße

Hp. Neckarstadt

Kleestr.

Paul-Gerhardt-Kirche

Lupinenstr.

Pumpwerkstraße

Helmholtz-str.

Ackerstraße

Pumpwerkstraße

Gartenfeldstraße

Bunsenstraße

Stock-Str.

Mittel-straße

Riedfeldstraße

St.-Michael-K.

Fröhlich-straße

Lang-straße

Elfen-straße

Zehnt-straße

Kleine Riedstr.

Drais-straße

Gärtner-straße

Luther-straße

Herz-Jesu-k.

Alphorn-straße

Luther-Str.

Luther-Str.

Alphorn-Str.

Alphorn-Str.

Alphorn-Str.

62

44

Jungbuschbrücke

60

62

Neckar

53

60

Freierstr.

60

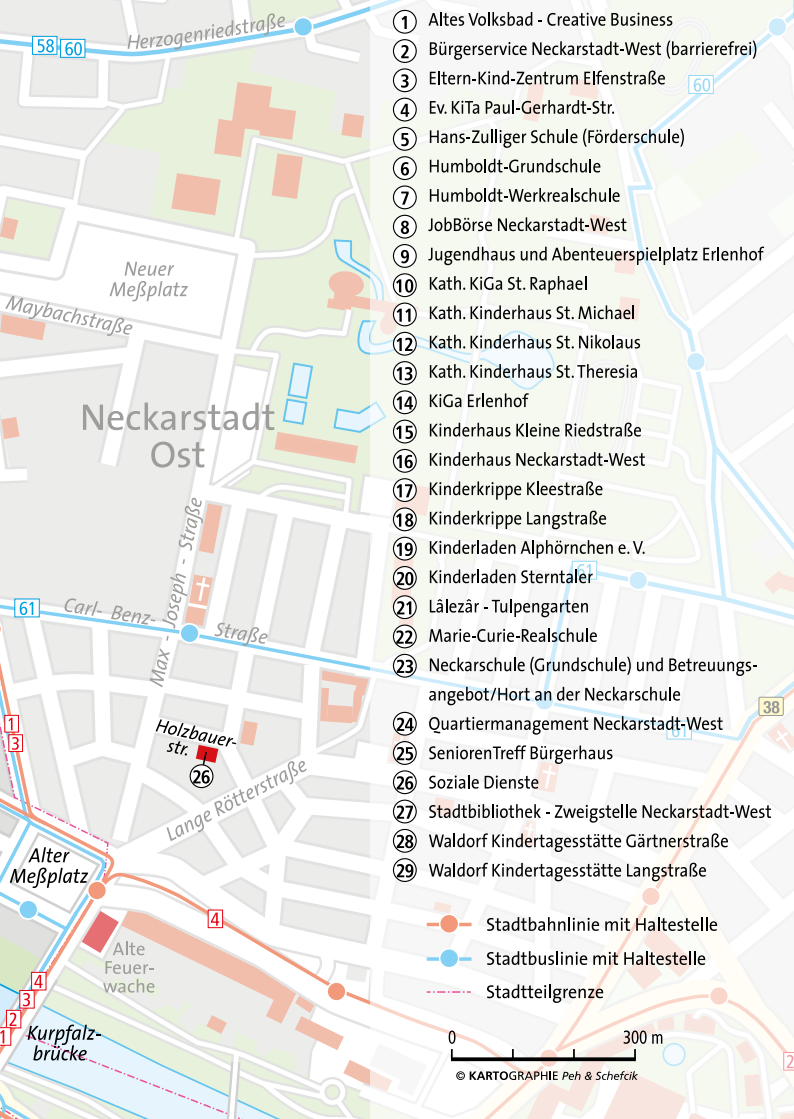
62

Neckarvorlandstraße




Jungbusch

Luisenring

Innenstadt



- 1 Altes Volksbad - Creative Business
- 2 Bürgerservice Neckarstadt-West (barrierefrei)
- 3 Eltern-Kind-Zentrum Elfenstraße
- 4 Ev. KiTa Paul-Gerhardt-Str.
- 5 Hans-Zulliger Schule (Förderschule)
- 6 Humboldt-Grundschule
- 7 Humboldt-Werkrealschule
- 8 JobBörse Neckarstadt-West
- 9 Jugendhaus und Abenteuerspielplatz Erlenhof
- 10 Kath. KiGa St. Raphael
- 11 Kath. Kinderhaus St. Michael
- 12 Kath. Kinderhaus St. Nikolaus
- 13 Kath. Kinderhaus St. Theresia
- 14 KiGa Erlenhof
- 15 Kinderhaus Kleine Riedstraße
- 16 Kinderhaus Neckarstadt-West
- 17 Kinderkrippe Kleestraße
- 18 Kinderkrippe Langstraße
- 19 Kinderladen Alphörnchen e. V.
- 20 Kinderladen Sterntaler
- 21 Lälészär - Tulpengarten
- 22 Marie-Curie-Realschule
- 23 Neckarschule (Grundschule) und Betreuungsangebot/Hort an der Neckarschule
- 24 Quartiermanagement Neckarstadt-West
- 25 SeniorenTreff Bürgerhaus
- 26 Soziale Dienste
- 27 Stadtbibliothek - Zweigstelle Neckarstadt-West
- 28 Waldorf Kindertagesstätte Gärtnerstraße
- 29 Waldorf Kindertagesstätte Langstraße

-  Stadtbahnlinie mit Haltestelle
-  Stadtbuslinie mit Haltestelle
-  Stadtteilgrenze





STÄDTISCHE EINRICHTUNGEN

und weitere Anlaufstellen

Eine größere Karte finden Sie unter
www.mannheim.de/amtlicher-stadtplan-mannheim



Bürgerservice

Der Bürgerservice ist in den Stadtteilen der erste städtische Ansprechpartner für die meisten Ihrer Anliegen. Er bietet vielfältige Leistungen aus einer Hand an, z.B. An- und Ummeldungen, Zulassungen, Führerscheine, Fischereischeine, Rentenansprüche und Eheschließungen. Für Neckarstadt-West zuständig ist der

Bürgerservice Neckarstadt-West (barrierefrei)

Gartenfeldstr. 42-46

Tel.: 293-5580

E-Mail: buergerservice.neckarstadt-west@mannheim.de

Geöffnet: Montag & Donnerstag 8 -16 Uhr,

Mittwoch & Freitag 8 – 12 Uhr, Dienstag 15 – 18 Uhr,

www.mannheim.de/buerger-sein/buergerservice-neckarstadt-west

Bildung

Betreuungseinrichtungen für Kinder

Eltern-Kind-Zentrum Elfenstraße

Elfenstraße 21

Tel.: 3210201

E-Mail: kinderhaus.elfenstrasse@mannheim.de



KiGa Erlenhof

Erlenstraße 65

Tel.: 313766

E-Mail: kindergarten.erlenhof@mannheim.de

Kinderhaus Kleine Riedstraße

Kleine Riedstraße 1-3

Tel.: 3189162,-65

E-Mail: kinderhaus.kleine-riedstrasse@mannheim.de

Kinderhaus Neckarstadt-West

Draisstraße 57

Tel.: 315567

E-Mail: kinderhaus.neckarstadt-west@mannheim.de

Kinderkrippe Kleestraße

Kleestraße 12

Tel.: 71880482

www.mannheim.de/bildung-staerken/krippe-kleestrasse

Kinderkrippe Langstraße

Langstraße 94

Tel.: 32491169

E-Mail: krippe.langstrasse@mannheim.de



Einrichtungen, die im städtischen Auftrag handeln

Ev. KiTa Paul-Gerhardt-Str.

Paul-Gerhardt-Str. 6

Tel.: 317166

E-Mail: kita.paulgerhardtstr@ekma.de

Kath. KiGa St. Raphael

Wiesenstr. 3

Tel.: 312532

E-Mail: Kindergarten-SanktRaphael@web.de

Kath. Kinderhaus St. Michael

Zehntstr. 2

Tel.: 377149

E-Mail: kiha-st.michael@caritas-mannheim.de

Kath. Kinderhaus St. Nikolaus

Erlenstr. 70

Tel.: 317233

E-Mail: kindergarten-erlenstrasse@web.de

Kath. Kinderhaus St. Theresia

Zehnstr. 32

Tel.: 313477

E-Mail: kindergarten-st.theresia@web.de



Kinderladen Alphörnchen e. V.
Alphornstr. 21
Tel.: 3189198
E-Mail: leitung@alrhoernchen.de

Kinderladen Sterntaler
Gärtnerstr. 41
Tel.: 313322
E-Mail: kila-sterntaler@gmx.de

Lâlezâr - Tulpengarten
Kindergarten in muslimischer Trägerschaft
Kleestr. 12
Tel.: 30776565
E-Mail: leitung@kita-lalezar.de

Waldorf Kindertagesstätte Gärtnerstraße
Gärtnerstr. 15 -17
Tel.: 41077707
E-Mail: postmaster@waldorfkita-mannheim.de

Waldorf Kindertagesstätte Langstraße
Langstr. 45
Tel.: 315812
E-Mail: postmaster@waldorfkita-mannheim.de



Schulen

Humboldt-Grundschule

Gartenfeldstraße 20-22

Tel.: 293-7625

www.hgsma.de

Neckarschule (Grundschule)

und Betreuungsangebot/Hort an der Neckarschule

Alphornstraße 4

Tel.: 293-9266 (Schule) / Tel.: 293-3521 (Hort)

www.mannheim.de/bildung-staerken/neckarschule

Marie-Curie-Realschule

Diesterwegstraße 1-7

Tel.: 293-7627

www.mcr-mannheim.de/

Humboldt-Werkrealschule

Humboldtstraße 29

Tel.: 293-7626

www.mannheim.de/bildung-staerken/humboldt-schule-werkrealschule

Hans-Zulliger Schule (Förderschule)

Mittelstraße 137

Tel.: 293-5350

www.zulliger-schule.de



Weitere Bildungseinrichtungen

Stadtbibliothek – Zweigstelle Neckarstadt-West

Mittelstr. 40

Tel.: 293-9198,-99

www.mannheim.de/bildung-staerken/zweigstelle-neckarstadt-west

Freizeit

Jugendhaus und Abenteuerspielplatz Erlenhof

Erlenstr. 63

Tel.: 293-7671

erlenhof.majo.de

SeniorenTreff Bürgerhaus

Lutherstraße 17

Tel.: 3210202

E-Mail: elke.stahl-burhan@mannheim.de

Wirtschaft

Altes Volksbad – Creative Business

Mittelstraße 42

Tel.: 98182390

www.mg-gmbh.net



Anlauf- und Beratungsstellen

JobBörse Neckarstadt-West

Langstraße 5

Tel.: 3226155

E-Mail: info.neckarstadt-west@mannheimer-jobboerse.de

Zuständige Beratungsstellen außerhalb des Stadtteils

„**Willkommen im Leben**“ ist ein Beratungsangebot für Familien mit Neugeborenen. Eine Kinderkrankenschwester bietet Ihnen einen Hausbesuch mit Themen rund um das Leben mit einem Neugeborenen an und gibt Informationen zu Angeboten.

Fachbereich Gesundheit, Kinder – und Jugendärztlicher Dienst,

Tel. 293-2275, E-Mail: andrea.moppes@mannheim.de

Psychologische Beratungsstelle für Kinder, Jugendliche und Eltern der Stadt Mannheim – Mitte

D 7, 2-4

Tel.: 293-8866

www.pb-mannheim.de



Soziale Dienste

Die Sozialen Dienste sind die erste Anlaufstelle für Kinder, Jugendliche, Eltern in Mannheim, wenn es Fragen oder Sorgen im Zusammenhang mit der Entwicklung oder des Verhaltens junger Menschen gibt. Unsere Fachkräfte bieten auch Rat und Hilfe bei familiären, sozialen oder psychischen Not- und Krisensituationen.

Holzbauerstraße 6-8, Tel.: 293-9178

www.mannheim.de/buerger-sein/soziale-dienste-hilfen-zur-erziehung

Einrichtungen die mit städtischer Unterstützung handeln

Quartiermanagement Neckarstadt-West

Herr Gabriel Höfle

Mittelstraße 42

Tel.: 37095355

E-Mail: quartiermanagement@neckarstadt-west.de

Weitere Informationen zu Einrichtungen aus dem Stadtteil sowie zum Vereinsleben finden Sie im Internet unter www.neckarstadt-west.de



WEITERE INFORMATIONEN

Bezirksbeiräte

Das Stadtgebiet ist in 17 Bezirke aufgeteilt. Für jeden Stadtbezirk bestellt der Gemeinderat einen aus 12 Mitgliedern bestehenden Bezirksbeirat, der den Gemeinderat und die Verwaltung in wichtigen Angelegenheiten seines Stadtbezirks berät. Die Bezirksbeiräte sind Ansprechpartner für die Anliegen der Stadtteilbewohnerinnen und -bewohner. Die Sitzungstermine des Bezirksbeirates werden im „Amtsblatt der Stadt Mannheim“ (als Beilage im „Wochenblatt-Mannheim“) veröffentlicht.

Weiterhin finden Sie die Tagesordnungen der öffentlichen Sitzungen im Bürgerinformationssystem

<http://buergerinfo.mannheim.de/buergerinfo/infobi.asp>

Dort finden Sie auch den aktuellsten Stand der Mitglieder des Bezirksbeirats mit Kontaktdaten.

Sitzungsleitung BBR

Raymond Fojkar/GRÜNE (raymond.fojkar@mannheim.de)

Stellvertretende Sitzungsleitung BBR

Eberhard Will/AfD (eberhard.will@mannheim.de)



Sprecher/in

Holger Keck/SPD (bezirksbeirat.holger.keck@mannheim.de)

Jürgen Knödler/GRÜNE (bezirksbeirat.juergen.knoedler@mannheim.de)

Roland Schuster/DIE LINKE

(bezirksbeirat.roland.schuster@mannheim.de)

Christian Stalf/CDU (bezirksbeirat.christian.stalf@mannheim.de)

Gabriele Thome-Schäffner/AfD

(bezirksbeirat.gabriele.thome-schaeffner@mannheim.de)

Mitglied

Jessica Heuser/SPD (bezirksbeirat.jessica.heuser@mannheim.de)

Sigrid Richter/SPD (bezirksbeirat.sigrid.richter@mannheim.de)

Faruk Sahin/SPD (bezirksbeirat.faruk.sahin@mannheim.de)

Felix Schmedt/GRÜNE (bezirksbeirat.felix.schmedt@mannheim.de)

Timo Tamm/GRÜNE (bezirksbeirat.timo.tamm@mannheim.de)

Karin Stefanie Urbansky/CDU

(bezirksbeirat.karin.stefanie.urbansky@mannheim.de)

Ralf Thomas Wirth/DIE LINKE

(bezirksbeirat.ralf.thomas.wirth@mannheim.de)



Weitere Informationen zur Entwicklung des Stadtteils:

Folgende Planungen und Konzepte bilden die Grundlage für die Stadtteilziele. Sie sind nach Jahreszahlen sortiert. Gemeinderatsvorlagen sind mit den entsprechenden Zahlen (z.B. 273/2004) gekennzeichnet und unter diesen online im Bürgerinformationssystem zu finden. Alle Dokumente sind unter www.mannheim.de/neckarstadt-west verlinkt:

- Entwicklungskonzeption blau_mannheim_blaue (174/2008)
- Zentrenkonzept (140/2009)
- Lärminderungsplanung (www.mannheim.de/buerger-sein/laerminderungsplanung-im-ballungsraum-mannheim)
- Handlungskonzept Wohnungsmarktentwicklung (5/2010), Wohnungsmarktmonitoring
- Stadtklima Atlas 2010 (www.mannheim.de/stadt-gestalten/stadtklimaanalyse-2010)
- EU-Förderprogramm RWB Errichtung eines stadtteilorientierten Kreativwirtschaftszentrums „Altes Volksbad“ (348/2010/V)
- Wohn.Raum.Stadt (489/2010)
- Quadratmeter Bildung (BBR-SV103/2012)
- Aufbau eines Community Art Centers in der Neckarstadt-West (V112/2012)
- Neue wirtschaftspolitische Strategie (118/2012)
- Masterplanung blau_Mannheim_blaue 2020 (V236/2012)
- Bebauungsplan Nr. 31.2.21 „Industriestraße“ (V466/2012)



- Neuere EU-Binnenzuwanderung aus Bulgarien und Rumänien Sachstandsbericht und erste Handlungsempfehlungen (V674/2012)
- Statistische Berichte Mannheim 6/2013: Bevölkerungsprognose 2033 in kleinräumiger Gliederung (www.mannheim.de/sites/default/files/page/2407/b201306_prognose_2033_1.pdf).
- Weiterentwicklung Neumarkt (BBR-SV076/2013)
- Nutzung des Neumarkts (BBR-VzV189/2013)
- Städtebauliche Erneuerungsmaßnahme „Stadtumbau West - Untermühlaustraße“ (V262/2013)
- Community Art Center Neckarstadt-West, Fortführung des Modellvorhabens in den Jahren 2014 und 2015 als Pilotphase II (V642/2013)
- Statistischer Bericht N° 5/2014: Sinus Milieus 2010 – 2013 in kleinräumiger Gliederung (www.mannheim.de/sites/default/files/page/14401/b201405_sinus_milieus.pdf)
- Industriestraße (BBR-SV067/2014)
- Aktuelle Entwicklung und Integration der Zuwanderer insbesondere aus Südosteuropa in Neckarstadt-West (BBR-SV117/2014)
- Landeserstaufnahmestelle (BBR-SV118/2014)
- Nächtliche Lärmbelästigung bei Gaststätten in der Mittelstraße (v. a. Bereich Zehnt- bis Lupinenstraße) (BBR-VzV294/2014)
- Sauberkeit der Spielplätze in der Neckarstadt-West (BBR-VzV298/2014)
- Bau einer barrierefreien Rampe/Wegeverbindung und einer Treppe von der Dammstraße in Höhe der Alphornstraße/Diesterwegstraße zum Neckarvorland Neckarstadt-West (Emma-Weihrauch-Bucht) (V334/2014)




- Anmietung des städtischen Bunkers Ochsenpferch (Neckarstadt-West) für das Stadtarchiv Mannheim – Institut für Stadtgeschichte (V336 / 2014)
- Wohn.Raum.Stadt 2 (V610/2014)
- Ergebnisse des Projekts Dialog Bildungslandschaft Neckarstadt-West (BBR-SV001/2015)
- Tageseinrichtungen für Kinder; Aktueller Stand der Betreuungssituation im Stadtgebiet Mannheim am Stichtag 01.01.2015 (V050/2015)
- Sozialraumtypologie 2013 im 3. Mannheimer Bildungsbericht 2015
- 3. Mannheimer Bildungsbericht 2015 (V091/2015)
- Bevölkerungsdaten im Statistikatlas Mannheim²: <http://apps.mannheim.de/statistikatlas/>



Impressum

Herausgeber:

Stadt Mannheim
Fachbereich Rat, Beteiligung und Wahlen
Peter Myrczik
Rathaus E 5
68159 Mannheim



Die Stadtteilbroschüre soll es nach und nach für alle
Mannheimer Stadtteile geben.

Wie nützlich waren die Informationen für Sie? Haben Sie
noch Anregungen oder Vorschläge zur Verbesserung? Wir
freuen uns über E-Mails an stadtteilbroschuere@mannheim.de

Fotos: Stadt Mannheim (1, 11, 18, 20, 21, 22, 29, 30), Stadtmarketing Mannheim/
Dominik Rossbach (2), Pressebüro J. O. Paesler (4, 19, 23, 28), Gabriel Höfle (6, 7, 9,
10, 24, 25, 26), Wikipedia/Hubert Berberich (8), Stadt Mannheim/Andreas Henn (27),
Wikipedia/Rudolf Stricker (31)

Gestaltung: www.imke-krueger-gestaltung.de

Druck: Druckerei Schwörer, Mannheim



Erscheinungstermin: Oktober 2015
gedruckt auf 100% Altpapier