










# Schulwegplan der Uhlandschule



	Schulwege		Ampel		Fußgängerüberweg		Bahnübergang
	Verkehrsberuhigter Bereich		Unter-/Überführung		Querungshilfe	 <b>STADTMANNHEIM</b> Fachbereich Städtebau Abt. Verkehrsplanung <a href="http://www.mannheim.de/buerger-sein/schulwegplaene">www.mannheim.de/buerger-sein/schulwegplaene</a> Stand 2015	
	Tempo 30						