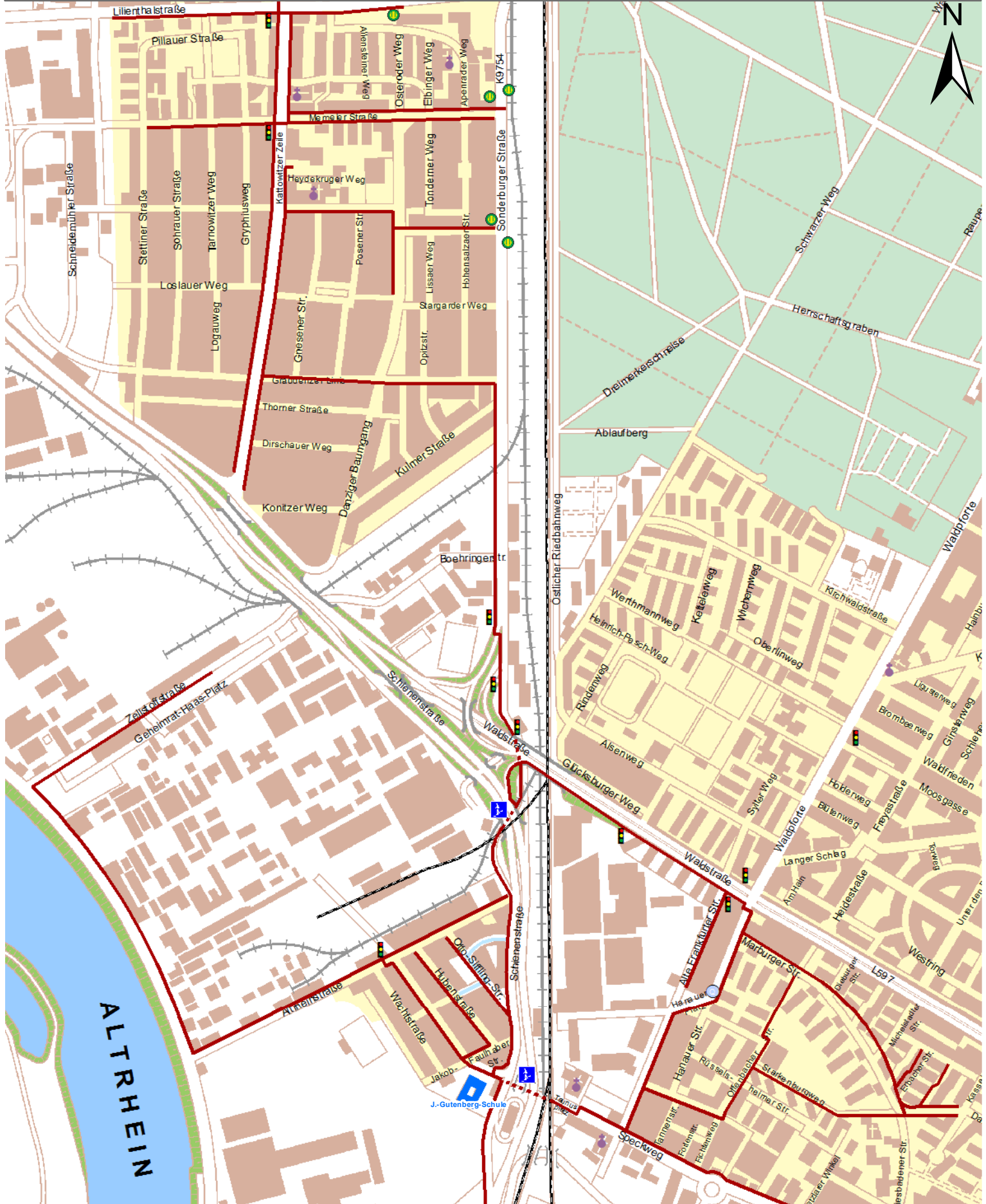











Schulwegplan der Joh.-Gutenberg-Schule (Förderschule)



	Schulwege		Ampel		Fußgängerüberweg		Bahnüberquerung
	Verkehrsberuhigter Bereich		Unter-/Überführung		Querungshilfe	 STADT MANNHEIM Fachbereich Städtebau Abt. Verkehrsplanung	
	Tempo 30	www.mannheim.de/buerger-sein/schulwegepläne Stand 2014					