






**Legende:**

Planung:

-  Parkstände am Fahrbahnrand
-  Parkstände komplett auf dem Gehweg
-  Parkstände halbseitig auf dem Gehweg
-  Parkstände können nicht legalisiert werden
-  Parken am Fahrbahnrand nach StVO möglich

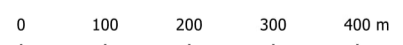
**STADT MANNHEIM**<sup>2</sup>

Geoinformation  
und Stadtplanung

**Neuordnung Straßenrandparken  
Planung  
Rheinau Süd**

Datum: 06/08/2026

Koordinatensystem: ETRS 1989 UTM Zone 32N



© Stadt Mannheim, Fachbereich 61:  
Geoinformation und Stadtplanung 2020

