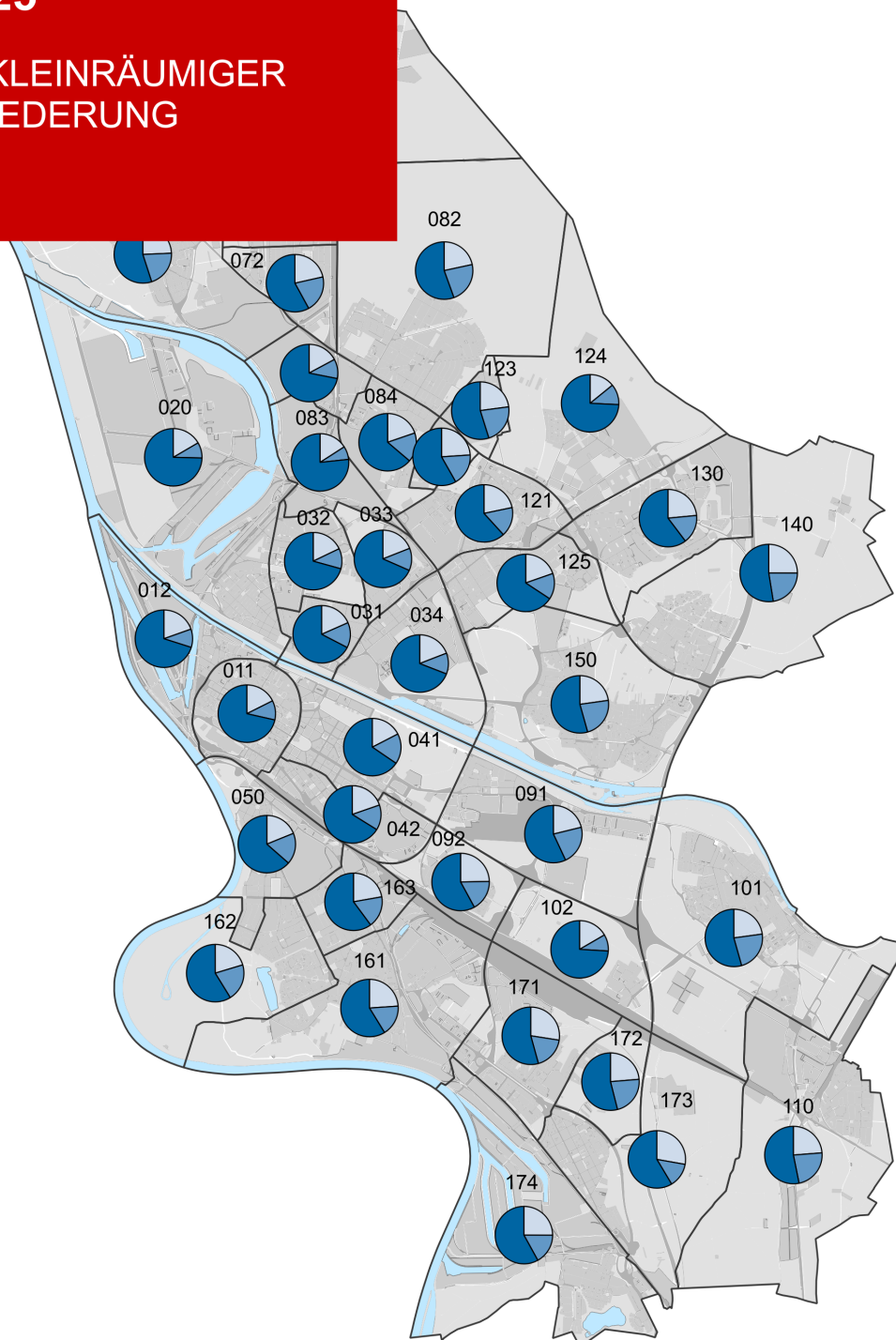


RELIGIONS- ZUGEHÖRIGKEIT 2025

IN KLEINRÄUMIGER
GLIEDERUNG

Statistische Daten
Mannheim N° 11/2026



Inhaltsverzeichnis

0	Erläuterungen	3
1	Bevölkerung zum 31.12.2025 nach Religionszugehörigkeit	5
2	Römisch-katholische Bevölkerung zum 31.12.2025 nach Alter	8
3	Evangelische Bevölkerung zum 31.12.2025 nach Alter	10
4	Bevölkerung mit sonstiger/keiner Religionszugehörigkeit zum 31.12.2025 nach Alter	12

Abbildungsverzeichnis

Karte 1:	Religionszugehörigkeit zum 31.12.2025	7
----------	---------------------------------------	---

Impressum

STADTMANNHEIM 

Kommunale Statistikstelle

Postfach 101832, 68018 Mannheim

Tel. 0621 293-7492

Fax 0621 293-7750

E-Mail: statistikstelle@mannheim.de

www.mannheim.de/statistik

Mannheim, März 2026

0 Erläuterungen

Städte und Gemeinden sind nach Meldegesetz dazu verpflichtet, die in ihrem Zuständigkeitsbereich wohnenden Personen als Einwohner zu registrieren.

Zur Wahrnehmung ihrer kommunalen Aufgaben sind Städte und Gemeinden berechtigt, Einträge des Einwohnermelderegisters statistisch auszuwerten und zu veröffentlichen. Näheres regeln die Landesstatistikgesetze und die örtlichen Statistiksatzungen.

Die Melderegisterdaten werden in sogenannten Datenabzügen nach Maßgabe der datenschutzrechtlichen Bestimmungen ausschließlich Kommunalen Statistikstellen zur Verfügung gestellt.

Der Deutsche Städtetag und der KOSIS-Verbund der Kommunalen Statistikstellen haben den Aufbau dieser Datenabzüge verbindlich definiert. Damit ist ein bundesweit einheitlicher Auswertungsstandard gewährleistet.

Die Kommunale Statistikstelle der Stadt Mannheim erhält stichtagsbezogene, anonymisierte Datenabzüge zur statistischen Auswertung. Nach Abschluss der statistischen Auswertungen stehen sie zur öffentlichen Nutzung zur Verfügung.

Nachfolgend ist die Religionszugehörigkeit der Bevölkerung am Ort der Hauptwohnung zum 31.12.2025 für die 17 Mannheimer Stadtbezirke sowie die 38 Mannheimer Stadtteile dokumentiert. Alle Tabellen stehen unter diesem [Link](#) zum Download zur Verfügung.

Im Einwohnermelderegister wird die Religionszugehörigkeit erfasst, wenn diese für den Verwaltungsvollzug – in diesem Fall zur Ermittlung der Kirchensteuerpflicht – notwendig ist. Daher wird lediglich zwischen den Ausprägungen evangelisch, römisch-katholisch, sonstige öffentlich-rechtliche Religionsgemeinschaft sowie keine Zugehörigkeit zu einer öffentlich-rechtlichen Religionsgemeinschaft unterschieden. Unter die Kategorie „keine Zugehörigkeit zu einer öffentlich-rechtlichen Religionsgemeinschaft“ fallen dabei sowohl Personen, die keiner Religion angehören, als auch Personen die keiner öffentlich-rechtlichen Religionsgemeinschaft angehören – also bspw. Muslime. Im Folgenden sind die Personen mit sonstiger öffentlich-rechtlicher Religionsgemeinschaft und mit keiner öffentlich-rechtlichen Religionsgemeinschaft daher zur Kategorie „sonstige/keine Religionszugehörigkeit“ zusammengefasst.

Zentrale Begriffe

Bevölkerung am Ort der Hauptwohnung

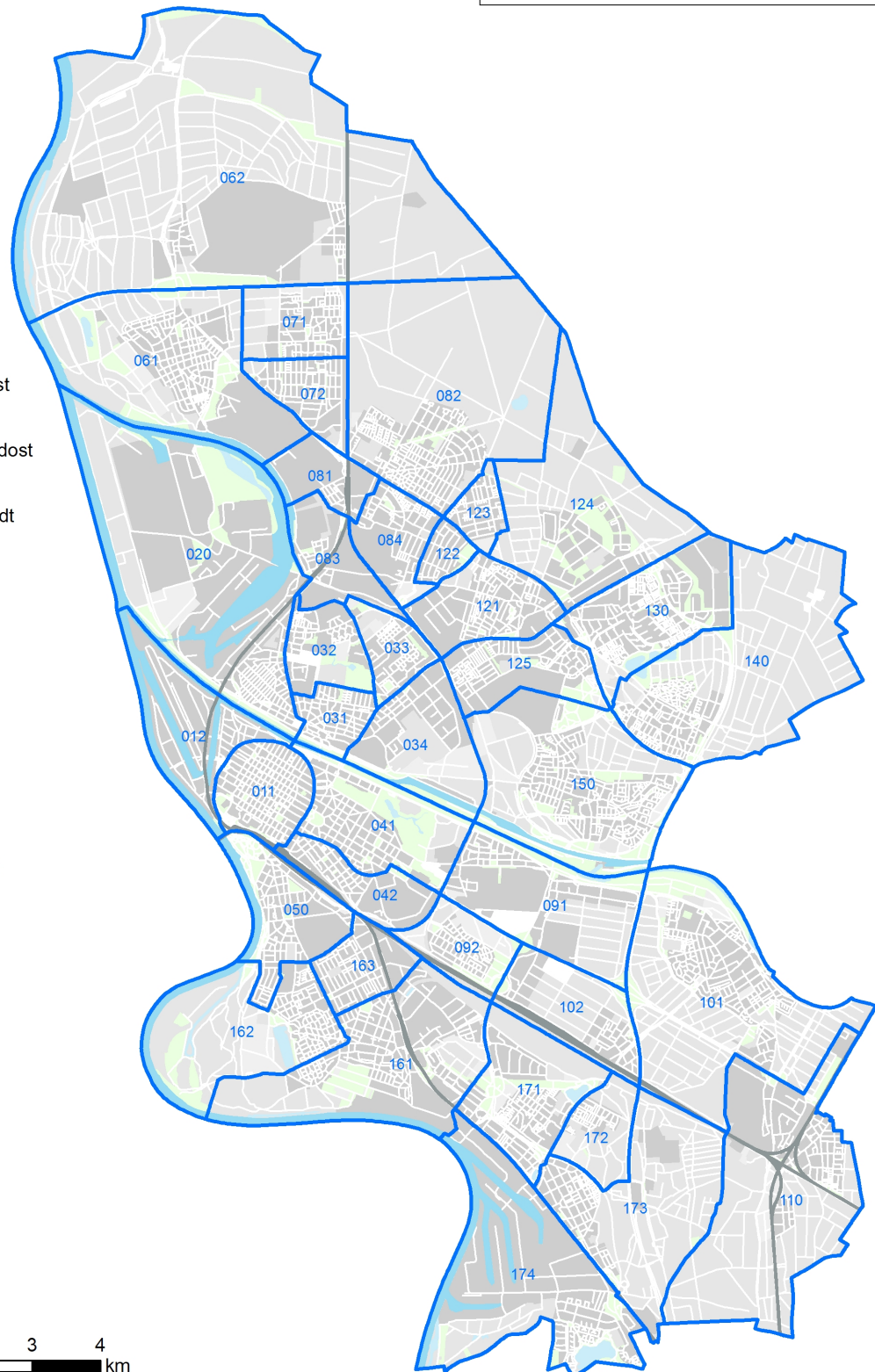
Alle Personen, die in der Gemeinde ihre Hauptwohnung oder alleinige Wohnung haben.

Öffentlich-rechtliche Religionsgemeinschaft

Der bundeseinheitliche Religionschlüssel wird im standardisierten Melderegisterabzug auf die vier Ausprägungen evangelisch, römisch-katholisch, sonstige öffentlich-rechtliche Religionsgemeinschaft sowie keine Zugehörigkeit zu einer öffentlich-rechtlichen Religionsgemeinschaft verdichtet. Zu den sonstigen öffentlich-rechtlichen Religionsgemeinschaften zählen bspw. die israelitischen Kultusgemeinden. Unter die Kategorie keine Zugehörigkeit fallen sowohl Personen, die keiner Religion angehören, als auch Personen, die keiner öffentlich-rechtlichen Religionsgemeinschaft angehören, also bspw. Muslime.

Legende

- 011 Innenstadt
- 012 Jungbusch
- 020 Neckarstadt-West
- 031 Neckarstadt-Ost
- 032 Herzogenried
- 033 Neckarstadt-Nordost
- 034 Wohlgelegen
- 041 Oststadt
- 042 Schwetzingenstadt
- 050 Lindenhof
- 061 Sandhofen
- 062 Sandhofen-Nord
- 071 Schönau-Nord
- 072 Schönau-Süd
- 081 Waldhof-West
- 082 Gartenstadt
- 083 Luzenberg
- 084 Waldhof-Ost
- 091 Neuostheim
- 092 Neuhermsheim
- 101 Seckenheim
- 102 Hochstätt
- 110 Friedrichsfeld
- 121 Käfertal-Mitte
- 122 Speckweggebiet
- 123 Sonnenschein
- 124 Franklin
- 125 Käfertal-Süd
- 130 Vogelstang
- 140 Wallstadt
- 150 Feudenheim
- 161 Neckarau
- 162 Niederfeld
- 163 Almenhof
- 171 Casterfeld
- 172 Pflingstberg
- 173 Rheinau-Mitte
- 174 Rheinau-Süd



0 0,5 1 2 3 4
 km

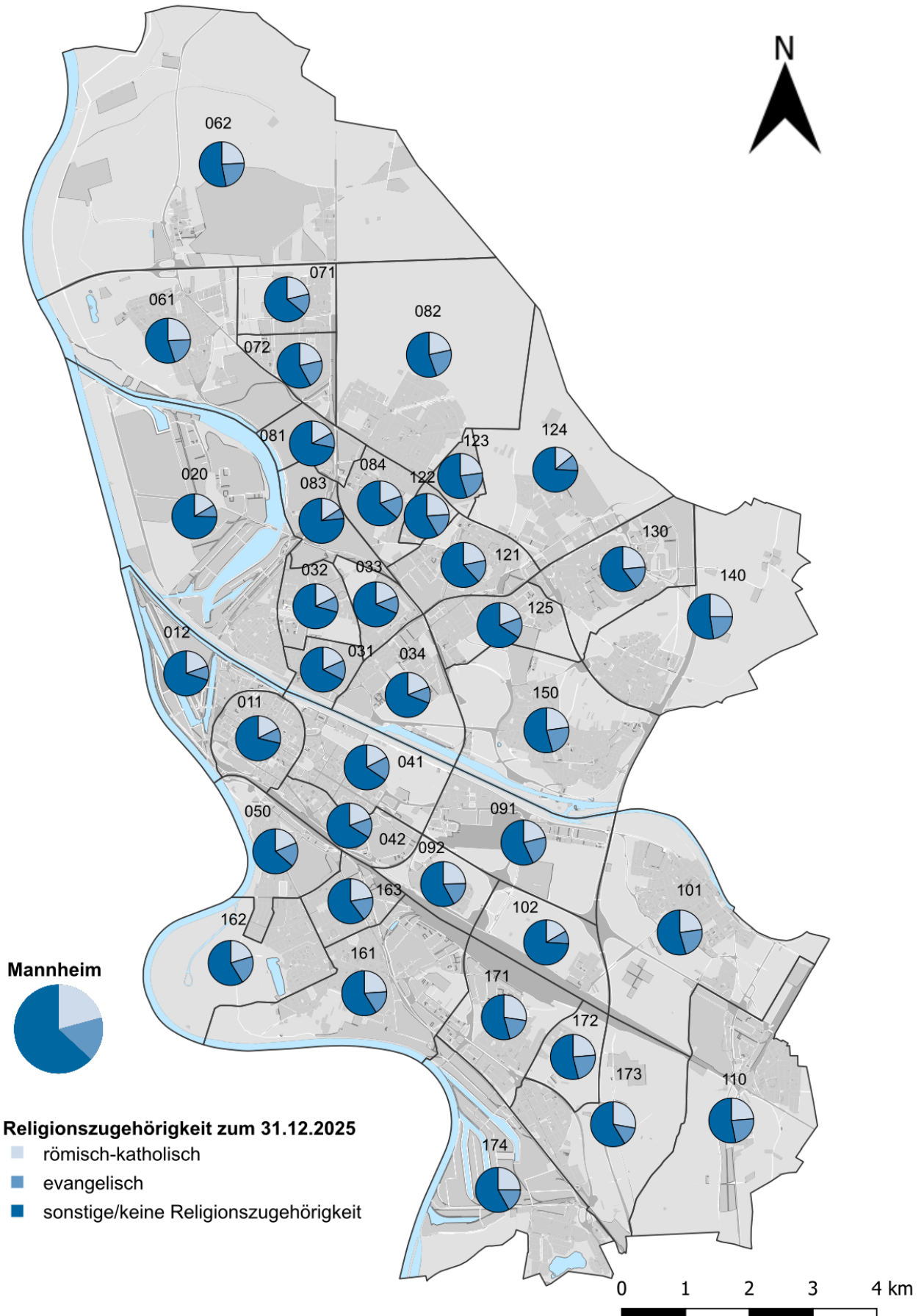
1 Bevölkerung zum 31.12.2025 nach Religionszugehörigkeit

Stadtbezirke/Stadtteile	Bevölkerung am Ort der Hauptwohnung	davon		
		römisch- katholisch	evangelisch	sonstige/keine
	Anzahl	Anzahl	Anzahl	Anzahl
01 Innenstadt/Jungbusch	31.098	5.607	3.357	22.134
011 Innenstadt	24.836	4.379	2.712	17.745
012 Jungbusch	6.262	1.228	645	4.389
02 Neckarstadt-West	20.118	3.341	1.767	15.010
020 Neckarstadt-West	20.118	3.341	1.767	15.010
03 Neckarstadt-Ost	35.055	6.491	4.527	24.037
031 Neckarstadt-Ost	15.289	2.812	2.178	10.299
032 Herzogenried	7.912	1.417	902	5.593
033 Neckarstadt-Nordost	6.667	1.269	837	4.561
034 Wohlgelegen	5.187	993	610	3.584
04 Schwetzingenstadt/Oststadt	23.480	4.340	3.696	15.444
041 Oststadt	12.726	2.221	2.172	8.333
042 Schwetzingenstadt	10.754	2.119	1.524	7.111
05 Lindenhof	13.742	2.591	2.418	8.733
050 Lindenhof	13.742	2.591	2.418	8.733
06 Sandhofen	13.992	3.403	2.937	7.652
061 Sandhofen	11.890	2.893	2.462	6.535
062 Sandhofen-Nord	2.102	510	475	1.117
07 Schönau	12.541	2.666	2.072	7.803
071 Schönau-Nord	8.848	1.872	1.314	5.662
072 Schönau-Süd	3.693	794	758	2.141
08 Waldhof	25.646	5.045	4.383	16.218
081 Waldhof-West	3.539	608	386	2.545
082 Gartenstadt	10.170	2.201	2.327	5.642
083 Luzenberg	3.242	516	241	2.485
084 Waldhof-Ost	8.695	1.720	1.429	5.546
09 Neuostheim/Neuhermsheim	7.173	1.667	1.379	4.127
091 Neuostheim	2.990	634	653	1.703
092 Neuhermsheim	4.183	1.033	726	2.424
10 Seckenheim	15.903	3.442	3.204	9.257
101 Seckenheim	12.792	2.925	2.914	6.953
102 Hochstätt	3.111	517	290	2.304
11 Friedrichsfeld	5.614	1.336	1.294	2.984
110 Friedrichsfeld	5.614	1.336	1.294	2.984
12 Käfertal	35.064	6.800	5.364	22.900
121 Käfertal-Mitte	8.726	1.897	1.440	5.389
122 Speckweggebiet	2.875	689	513	1.673
123 Sonnenschein	3.409	781	759	1.869
124 Franklin	9.248	1.309	1.071	6.868
125 Käfertal-Süd	10.806	2.124	1.581	7.101
13 Vogelstang	12.821	3.016	2.075	7.730
130 Vogelstang	12.821	3.016	2.075	7.730
14 Wallstadt	7.750	1.941	1.738	4.071
140 Wallstadt	7.750	1.941	1.738	4.071
15 Feudenheim	14.219	3.243	3.251	7.725
150 Feudenheim	14.219	3.243	3.251	7.725
16 Neckarau	30.518	6.917	5.566	18.035
161 Neckarau	15.841	3.793	2.737	9.311
162 Niederfeld	7.470	1.522	1.558	4.390
163 Almenhof	7.207	1.602	1.271	4.334
17 Rheinau	25.264	6.743	4.093	14.428
171 Casterfeld	5.930	1.628	1.083	3.219
172 Pfingstberg	1.717	407	384	926
173 Rheinau-Mitte	10.793	2.999	1.471	6.323
174 Rheinau-Süd	6.824	1.709	1.155	3.960
Mannheim	329.998	68.589	53.121	208.288

Bevölkerung zum 31.12.2025 nach Religionszugehörigkeit

Stadtbezirke/Stadtteile	Bevölkerung am Ort der Hauptwohnung	davon		
		römisch- katholisch	evangelisch	sonstige/keine
		Anzahl	%	%
01 Innenstadt/Jungbusch	31.098	18,0	10,8	71,2
011 Innenstadt	24.836	17,6	10,9	71,4
012 Jungbusch	6.262	19,6	10,3	70,1
02 Neckarstadt-West	20.118	16,6	8,8	74,6
020 Neckarstadt-West	20.118	16,6	8,8	74,6
03 Neckarstadt-Ost	35.055	18,5	12,9	68,6
031 Neckarstadt-Ost	15.289	18,4	14,2	67,4
032 Herzogenried	7.912	17,9	11,4	70,7
033 Neckarstadt-Nordost	6.667	19,0	12,6	68,4
034 Wohlgelegen	5.187	19,1	11,8	69,1
04 Schwetzingen/Oststadt	23.480	18,5	15,7	65,8
041 Oststadt	12.726	17,5	17,1	65,5
042 Schwetzingenstadt	10.754	19,7	14,2	66,1
05 Lindenhof	13.742	18,9	17,6	63,5
050 Lindenhof	13.742	18,9	17,6	63,5
06 Sandhofen	13.992	24,3	21,0	54,7
061 Sandhofen	11.890	24,3	20,7	55,0
062 Sandhofen-Nord	2.102	24,3	22,6	53,1
07 Schönau	12.541	21,3	16,5	62,2
071 Schönau-Nord	8.848	21,2	14,9	64,0
072 Schönau-Süd	3.693	21,5	20,5	58,0
08 Waldhof	25.646	19,7	17,1	63,2
081 Waldhof-West	3.539	17,2	10,9	71,9
082 Gartenstadt	10.170	21,6	22,9	55,5
083 Luzenberg	3.242	15,9	7,4	76,7
084 Waldhof-Ost	8.695	19,8	16,4	63,8
09 Neuostheim/Neuhermsheim	7.173	23,2	19,2	57,5
091 Neuostheim	2.990	21,2	21,8	57,0
092 Neuhermsheim	4.183	24,7	17,4	57,9
10 Seckenheim	15.903	21,6	20,1	58,2
101 Seckenheim	12.792	22,9	22,8	54,4
102 Hochstätt	3.111	16,6	9,3	74,1
11 Friedrichsfeld	5.614	23,8	23,0	53,2
110 Friedrichsfeld	5.614	23,8	23,0	53,2
12 Käfertal	35.064	19,4	15,3	65,3
121 Käfertal-Mitte	8.726	21,7	16,5	61,8
122 Speckweggebiet	2.875	24,0	17,8	58,2
123 Sonnenschein	3.409	22,9	22,3	54,8
124 Franklin	9.248	14,2	11,6	74,3
125 Käfertal-Süd	10.806	19,7	14,6	65,7
13 Vogelstang	12.821	23,5	16,2	60,3
130 Vogelstang	12.821	23,5	16,2	60,3
14 Wallstadt	7.750	25,0	22,4	52,5
140 Wallstadt	7.750	25,0	22,4	52,5
15 Feudenheim	14.219	22,8	22,9	54,3
150 Feudenheim	14.219	22,8	22,9	54,3
16 Neckarau	30.518	22,7	18,2	59,1
161 Neckarau	15.841	23,9	17,3	58,8
162 Niederfeld	7.470	20,4	20,9	58,8
163 Almenhof	7.207	22,2	17,6	60,1
17 Rheinau	25.264	26,7	16,2	57,1
171 Casterfeld	5.930	27,5	18,3	54,3
172 Pfingstberg	1.717	23,7	22,4	53,9
173 Rheinau-Mitte	10.793	27,8	13,6	58,6
174 Rheinau-Süd	6.824	25,0	16,9	58,0
Mannheim	329.998	20,8	16,1	63,1

Karte 1: Religionszugehörigkeit zum 31.12.2025



2 Römisch-katholische Bevölkerung zum 31.12.2025 nach Alter

Stadtbezirke/Stadtteile	Römisch-katholisch Anzahl	davon					
		unter 18 Jahre Anzahl	18 bis unter 25 Jahre Anzahl	25 bis unter 30 Jahre Anzahl	30 bis unter 65 Jahre Anzahl	65 bis unter 80 Jahre Anzahl	80 Jahre und älter Anzahl
01 Innenstadt/Jungbusch	5.607	256	1.316	663	2.420	679	273
011 Innenstadt	4.379	197	992	508	1.866	571	245
012 Jungbusch	1.228	59	324	155	554	108	28
02 Neckarstadt-West	3.341	229	351	316	1.781	501	163
020 Neckarstadt-West	3.341	229	351	316	1.781	501	163
03 Neckarstadt-Ost	6.491	528	621	487	3.118	1.138	599
031 Neckarstadt-Ost	2.812	157	234	240	1.406	473	302
032 Herzogenried	1.417	149	120	73	647	288	140
033 Neckarstadt-Nordost	1.269	147	142	87	573	212	108
034 Wohlgelegen	993	75	125	87	492	165	49
04 Schwetzingenstadt/Oststadt	4.340	256	549	466	2.081	639	349
041 Oststadt	2.221	159	240	182	1.058	340	242
042 Schwetzingenstadt	2.119	97	309	284	1.023	299	107
05 Lindenhof	2.591	235	182	239	1.230	395	310
050 Lindenhof	2.591	235	182	239	1.230	395	310
06 Sandhofen	3.403	417	237	169	1.594	659	327
061 Sandhofen	2.893	352	199	149	1.347	561	285
062 Sandhofen-Nord	510	65	38	20	247	98	42
07 Schönau	2.666	274	166	116	1.322	543	245
071 Schönau-Nord	1.872	182	117	76	947	393	157
072 Schönau-Süd	794	92	49	40	375	150	88
08 Waldhof	5.045	579	347	256	2.389	970	504
081 Waldhof-West	608	39	48	56	308	91	66
082 Gartenstadt	2.201	279	126	76	991	485	244
083 Luzenberg	516	65	43	23	282	77	26
084 Waldhof-Ost	1.720	196	130	101	808	317	168
09 Neuostheim/Neuhermsheim	1.667	209	144	80	769	305	160
091 Neuostheim	634	72	66	30	290	100	76
092 Neuhermsheim	1.033	137	78	50	479	205	84
10 Seckenheim	3.442	424	255	153	1.605	675	330
101 Seckenheim	2.925	356	217	127	1.336	598	291
102 Hochstätt	517	68	38	26	269	77	39
11 Friedrichsfeld	1.336	142	86	56	617	272	163
110 Friedrichsfeld	1.336	142	86	56	617	272	163
12 Käfertal	6.800	885	535	407	3.298	1.109	566
121 Käfertal-Mitte	1.897	179	138	103	886	369	222
122 Speckweggebiet	689	102	52	27	316	129	63
123 Sonnenschein	781	99	57	26	337	157	105
124 Franklin	1.309	292	119	106	673	95	24
125 Käfertal-Süd	2.124	213	169	145	1.086	359	152
13 Vogelstang	3.016	339	164	142	1.303	609	459
130 Vogelstang	3.016	339	164	142	1.303	609	459
14 Wallstadt	1.941	258	137	73	843	397	233
140 Wallstadt	1.941	258	137	73	843	397	233
15 Feudenheim	3.243	411	229	143	1.417	629	414
150 Feudenheim	3.243	411	229	143	1.417	629	414
16 Neckarau	6.917	752	550	400	3.241	1.276	698
161 Neckarau	3.793	392	283	230	1.868	689	331
162 Niederfeld	1.522	154	118	57	643	322	228
163 Almenhof	1.602	206	149	113	730	265	139
17 Rheinau	6.743	754	458	324	3.156	1.382	669
171 Casterfeld	1.628	178	96	66	750	320	218
172 Pfingstberg	407	43	36	18	195	81	34
173 Rheinau-Mitte	2.999	328	225	176	1.400	581	289
174 Rheinau-Süd	1.709	205	101	64	811	400	128
Mannheim	68.589	6.948	6.327	4.490	32.184	12.178	6.462

Römisch-katholische Bevölkerung zum 31.12.2025 nach Alter

Stadtbezirke/Stadtteile	Römisch-katholisch Anzahl	davon					
		unter 18 Jahre	18 bis unter 25 Jahre	25 bis unter 30 Jahre	30 bis unter 65 Jahre	65 bis unter 80 Jahre	80 Jahre und älter
		%	%	%	%	%	%
01 Innenstadt/Jungbusch	5.607	4,6	23,5	11,8	43,2	12,1	4,9
011 Innenstadt	4.379	4,5	22,7	11,6	42,6	13,0	5,6
012 Jungbusch	1.228	4,8	26,4	12,6	45,1	8,8	2,3
02 Neckarstadt-West	3.341	6,9	10,5	9,5	53,3	15,0	4,9
020 Neckarstadt-West	3.341	6,9	10,5	9,5	53,3	15,0	4,9
03 Neckarstadt-Ost	6.491	8,1	9,6	7,5	48,0	17,5	9,2
031 Neckarstadt-Ost	2.812	5,6	8,3	8,5	50,0	16,8	10,7
032 Herzogenried	1.417	10,5	8,5	5,2	45,7	20,3	9,9
033 Neckarstadt-Nordost	1.269	11,6	11,2	6,9	45,2	16,7	8,5
034 Wohlgelegen	993	7,6	12,6	8,8	49,5	16,6	4,9
04 Schwetzingenstadt/Oststadt	4.340	5,9	12,6	10,7	47,9	14,7	8,0
041 Oststadt	2.221	7,2	10,8	8,2	47,6	15,3	10,9
042 Schwetzingenstadt	2.119	4,6	14,6	13,4	48,3	14,1	5,0
05 Lindenhof	2.591	9,1	7,0	9,2	47,5	15,2	12,0
050 Lindenhof	2.591	9,1	7,0	9,2	47,5	15,2	12,0
06 Sandhofen	3.403	12,3	7,0	5,0	46,8	19,4	9,6
061 Sandhofen	2.893	12,2	6,9	5,2	46,6	19,4	9,9
062 Sandhofen-Nord	510	12,7	7,5	3,9	48,4	19,2	8,2
07 Schönau	2.666	10,3	6,2	4,4	49,6	20,4	9,2
071 Schönau-Nord	1.872	9,7	6,2	4,1	50,6	21,0	8,4
072 Schönau-Süd	794	11,6	6,2	5,0	47,2	18,9	11,1
08 Waldhof	5.045	11,5	6,9	5,1	47,4	19,2	10,0
081 Waldhof-West	608	6,4	7,9	9,2	50,7	15,0	10,9
082 Gartenstadt	2.201	12,7	5,7	3,5	45,0	22,0	11,1
083 Luzenberg	516	12,6	8,3	4,5	54,7	14,9	5,0
084 Waldhof-Ost	1.720	11,4	7,6	5,9	47,0	18,4	9,8
09 Neuostheim/Neuhermsheim	1.667	12,5	8,6	4,8	46,1	18,3	9,6
091 Neuostheim	634	11,4	10,4	4,7	45,7	15,8	12,0
092 Neuhermsheim	1.033	13,3	7,6	4,8	46,4	19,8	8,1
10 Seckenheim	3.442	12,3	7,4	4,4	46,6	19,6	9,6
101 Seckenheim	2.925	12,2	7,4	4,3	45,7	20,4	9,9
102 Hochstätt	517	13,2	7,4	5,0	52,0	14,9	7,5
11 Friedrichsfeld	1.336	10,6	6,4	4,2	46,2	20,4	12,2
110 Friedrichsfeld	1.336	10,6	6,4	4,2	46,2	20,4	12,2
12 Käfertal	6.800	13,0	7,9	6,0	48,5	16,3	8,3
121 Käfertal-Mitte	1.897	9,4	7,3	5,4	46,7	19,5	11,7
122 Speckweggebiet	689	14,8	7,5	3,9	45,9	18,7	9,1
123 Sonnenschein	781	12,7	7,3	3,3	43,1	20,1	13,4
124 Franklin	1.309	22,3	9,1	8,1	51,4	7,3	1,8
125 Käfertal-Süd	2.124	10,0	8,0	6,8	51,1	16,9	7,2
13 Vogelstang	3.016	11,2	5,4	4,7	43,2	20,2	15,2
130 Vogelstang	3.016	11,2	5,4	4,7	43,2	20,2	15,2
14 Wallstadt	1.941	13,3	7,1	3,8	43,4	20,5	12,0
140 Wallstadt	1.941	13,3	7,1	3,8	43,4	20,5	12,0
15 Feudenheim	3.243	12,7	7,1	4,4	43,7	19,4	12,8
150 Feudenheim	3.243	12,7	7,1	4,4	43,7	19,4	12,8
16 Neckarau	6.917	10,9	8,0	5,8	46,9	18,4	10,1
161 Neckarau	3.793	10,3	7,5	6,1	49,2	18,2	8,7
162 Niederfeld	1.522	10,1	7,8	3,7	42,2	21,2	15,0
163 Almenhof	1.602	12,9	9,3	7,1	45,6	16,5	8,7
17 Rheinau	6.743	11,2	6,8	4,8	46,8	20,5	9,9
171 Casterfeld	1.628	10,9	5,9	4,1	46,1	19,7	13,4
172 Pfingstberg	407	10,6	8,8	4,4	47,9	19,9	8,4
173 Rheinau-Mitte	2.999	10,9	7,5	5,9	46,7	19,4	9,6
174 Rheinau-Süd	1.709	12,0	5,9	3,7	47,5	23,4	7,5
Mannheim	68.589	10,1	9,2	6,5	46,9	17,8	9,4

3 Evangelische Bevölkerung zum 31.12.2025 nach Alter

Stadtbezirke/Stadtteile	Evangelisch Anzahl	davon					
		unter 18 Jahre	18 bis unter 25 Jahre	25 bis unter 30 Jahre	30 bis unter 65 Jahre	65 bis unter 80 Jahre	80 Jahre und älter
		Anzahl	Anzahl	Anzahl	Anzahl	Anzahl	Anzahl
01 Innenstadt/Jungbusch	3.357	76	1.080	608	1.092	311	190
011 Innenstadt	2.712	72	810	477	906	267	180
012 Jungbusch	645	4	270	131	186	44	10
02 Neckarstadt-West	1.767	59	319	250	834	225	80
020 Neckarstadt-West	1.767	59	319	250	834	225	80
03 Neckarstadt-Ost	4.527	338	501	381	2.026	764	517
031 Neckarstadt-Ost	2.178	128	262	219	988	329	252
032 Herzogenried	902	87	73	44	398	186	114
033 Neckarstadt-Nordost	837	95	77	47	362	152	104
034 Wohlgelegen	610	28	89	71	278	97	47
04 Schwetzingenstadt/Oststadt	3.696	274	561	458	1.526	427	450
041 Oststadt	2.172	211	246	207	887	283	338
042 Schwetzingenstadt	1.524	63	315	251	639	144	112
05 Lindenhof	2.418	191	221	234	1.062	339	371
050 Lindenhof	2.418	191	221	234	1.062	339	371
06 Sandhofen	2.937	379	208	160	1.277	562	351
061 Sandhofen	2.462	309	174	144	1.061	481	293
062 Sandhofen-Nord	475	70	34	16	216	81	58
07 Schönau	2.072	215	122	95	1.001	464	175
071 Schönau-Nord	1.314	116	66	60	685	298	89
072 Schönau-Süd	758	99	56	35	316	166	86
08 Waldhof	4.383	567	325	252	1.938	803	498
081 Waldhof-West	386	27	31	35	196	47	50
082 Gartenstadt	2.327	355	158	111	967	457	279
083 Luzenberg	241	21	34	21	121	35	9
084 Waldhof-Ost	1.429	164	102	85	654	264	160
09 Neuostheim/Neuhermsheim	1.379	212	151	62	560	213	181
091 Neuostheim	653	101	82	32	238	92	108
092 Neuhermsheim	726	111	69	30	322	121	73
10 Seckenheim	3.204	446	271	193	1.381	549	364
101 Seckenheim	2.914	405	247	177	1.241	503	341
102 Hochstätt	290	41	24	16	140	46	23
11 Friedrichsfeld	1.294	191	96	68	555	238	146
110 Friedrichsfeld	1.294	191	96	68	555	238	146
12 Käfertal	5.364	767	442	379	2.376	854	546
121 Käfertal-Mitte	1.440	170	104	108	631	247	180
122 Speckweggebiet	513	78	41	26	233	88	47
123 Sonnenschein	759	90	65	29	289	149	137
124 Franklin	1.071	276	86	88	500	86	35
125 Käfertal-Süd	1.581	153	146	128	723	284	147
13 Vogelstang	2.075	243	105	81	832	366	448
130 Vogelstang	2.075	243	105	81	832	366	448
14 Wallstadt	1.738	221	121	70	700	344	282
140 Wallstadt	1.738	221	121	70	700	344	282
15 Feudenheim	3.251	433	270	179	1.307	573	489
150 Feudenheim	3.251	433	270	179	1.307	573	489
16 Neckarau	5.566	566	526	337	2.365	1.019	753
161 Neckarau	2.737	275	243	180	1.253	491	295
162 Niederfeld	1.558	144	121	71	587	321	314
163 Almenhof	1.271	147	162	86	525	207	144
17 Rheinau	4.093	462	280	212	1.730	870	539
171 Casterfeld	1.083	96	62	46	448	262	169
172 Pfingstberg	384	51	39	19	156	55	64
173 Rheinau-Mitte	1.471	131	107	81	643	306	203
174 Rheinau-Süd	1.155	184	72	66	483	247	103
Mannheim	53.121	5.640	5.599	4.019	22.562	8.921	6.380

Evangelische Bevölkerung zum 31.12.2025 nach Alter

Stadtbezirke/Stadtteile	Evangelisch Anzahl	davon					
		unter 18 Jahre	18 bis unter 25 Jahre	25 bis unter 30 Jahre	30 bis unter 65 Jahre	65 bis unter 80 Jahre	80 Jahre und älter
		%	%	%	%	%	%
01 Innenstadt/Jungbusch	3.357	2,3	32,2	18,1	32,5	9,3	5,7
011 Innenstadt	2.712	2,7	29,9	17,6	33,4	9,8	6,6
012 Jungbusch	645	0,6	41,9	20,3	28,8	6,8	1,6
02 Neckarstadt-West	1.767	3,3	18,1	14,1	47,2	12,7	4,5
020 Neckarstadt-West	1.767	3,3	18,1	14,1	47,2	12,7	4,5
03 Neckarstadt-Ost	4.527	7,5	11,1	8,4	44,8	16,9	11,4
031 Neckarstadt-Ost	2.178	5,9	12,0	10,1	45,4	15,1	11,6
032 Herzogenried	902	9,6	8,1	4,9	44,1	20,6	12,6
033 Neckarstadt-Nordost	837	11,4	9,2	5,6	43,2	18,2	12,4
034 Wohlgelegen	610	4,6	14,6	11,6	45,6	15,9	7,7
04 Schwetzingen/Oststadt	3.696	7,4	15,2	12,4	41,3	11,6	12,2
041 Oststadt	2.172	9,7	11,3	9,5	40,8	13,0	15,6
042 Schwetzingen	1.524	4,1	20,7	16,5	41,9	9,4	7,3
05 Lindenhof	2.418	7,9	9,1	9,7	43,9	14,0	15,3
050 Lindenhof	2.418	7,9	9,1	9,7	43,9	14,0	15,3
06 Sandhofen	2.937	12,9	7,1	5,4	43,5	19,1	12,0
061 Sandhofen	2.462	12,6	7,1	5,8	43,1	19,5	11,9
062 Sandhofen-Nord	475	14,7	7,2	3,4	45,5	17,1	12,2
07 Schönau	2.072	10,4	5,9	4,6	48,3	22,4	8,4
071 Schönau-Nord	1.314	8,8	5,0	4,6	52,1	22,7	6,8
072 Schönau-Süd	758	13,1	7,4	4,6	41,7	21,9	11,3
08 Waldhof	4.383	12,9	7,4	5,7	44,2	18,3	11,4
081 Waldhof-West	386	7,0	8,0	9,1	50,8	12,2	13,0
082 Gartenstadt	2.327	15,3	6,8	4,8	41,6	19,6	12,0
083 Luzenberg	241	8,7	14,1	8,7	50,2	14,5	3,7
084 Waldhof-Ost	1.429	11,5	7,1	5,9	45,8	18,5	11,2
09 Neuostheim/Neuhermsheim	1.379	15,4	10,9	4,5	40,6	15,4	13,1
091 Neuostheim	653	15,5	12,6	4,9	36,4	14,1	16,5
092 Neuhermsheim	726	15,3	9,5	4,1	44,4	16,7	10,1
10 Seckenheim	3.204	13,9	8,5	6,0	43,1	17,1	11,4
101 Seckenheim	2.914	13,9	8,5	6,1	42,6	17,3	11,7
102 Hochstätt	290	14,1	8,3	5,5	48,3	15,9	7,9
11 Friedrichsfeld	1.294	14,8	7,4	5,3	42,9	18,4	11,3
110 Friedrichsfeld	1.294	14,8	7,4	5,3	42,9	18,4	11,3
12 Käfertal	5.364	14,3	8,2	7,1	44,3	15,9	10,2
121 Käfertal-Mitte	1.440	11,8	7,2	7,5	43,8	17,2	12,5
122 Speckweggebiet	513	15,2	8,0	5,1	45,4	17,2	9,2
123 Sonnenschein	759	11,9	8,6	3,8	38,1	19,6	18,1
124 Franklin	1.071	25,8	8,0	8,2	46,7	8,0	3,3
125 Käfertal-Süd	1.581	9,7	9,2	8,1	45,7	18,0	9,3
13 Vogelstang	2.075	11,7	5,1	3,9	40,1	17,6	21,6
130 Vogelstang	2.075	11,7	5,1	3,9	40,1	17,6	21,6
14 Wallstadt	1.738	12,7	7,0	4,0	40,3	19,8	16,2
140 Wallstadt	1.738	12,7	7,0	4,0	40,3	19,8	16,2
15 Feudenheim	3.251	13,3	8,3	5,5	40,2	17,6	15,0
150 Feudenheim	3.251	13,3	8,3	5,5	40,2	17,6	15,0
16 Neckarau	5.566	10,2	9,5	6,1	42,5	18,3	13,5
161 Neckarau	2.737	10,0	8,9	6,6	45,8	17,9	10,8
162 Niederfeld	1.558	9,2	7,8	4,6	37,7	20,6	20,2
163 Almenhof	1.271	11,6	12,7	6,8	41,3	16,3	11,3
17 Rheinau	4.093	11,3	6,8	5,2	42,3	21,3	13,2
171 Casterfeld	1.083	8,9	5,7	4,2	41,4	24,2	15,6
172 Pfingstberg	384	13,3	10,2	4,9	40,6	14,3	16,7
173 Rheinau-Mitte	1.471	8,9	7,3	5,5	43,7	20,8	13,8
174 Rheinau-Süd	1.155	15,9	6,2	5,7	41,8	21,4	8,9
Mannheim	53.121	10,6	10,5	7,6	42,5	16,8	12,0

4 Bevölkerung mit sonstiger/keiner Religionszugehörigkeit zum 31.12.2025 nach Alter

Stadtbezirke/Stadtteile	Sonstige/ keine	davon					
		unter 18 Jahre	18 bis unter 25 Jahre	25 bis unter 30 Jahre	30 bis unter 65 Jahre	65 bis unter 80 Jahre	80 Jahre und älter
		Anzahl	Anzahl	Anzahl	Anzahl	Anzahl	Anzahl
01 Innenstadt/Jungbusch	22.134	2.735	3.258	3.315	10.668	1.611	547
011 Innenstadt	17.745	2.178	2.431	2.596	8.679	1.389	472
012 Jungbusch	4.389	557	827	719	1.989	222	75
02 Neckarstadt-West	15.010	2.788	1.735	1.695	7.444	1.039	309
020 Neckarstadt-West	15.010	2.788	1.735	1.695	7.444	1.039	309
03 Neckarstadt-Ost	24.037	4.320	2.351	2.469	11.805	2.356	736
031 Neckarstadt-Ost	10.299	1.616	813	1.096	5.387	1.037	350
032 Herzogenried	5.593	1.222	667	468	2.465	588	183
033 Neckarstadt-Nordost	4.561	910	515	481	2.148	390	117
034 Wohlgelegen	3.584	572	356	424	1.805	341	86
04 Schwetzingenstadt/Oststadt	15.444	1.966	1.275	1.860	8.428	1.445	470
041 Oststadt	8.333	1.183	502	771	4.592	938	347
042 Schwetzingenstadt	7.111	783	773	1.089	3.836	507	123
05 Lindenhof	8.733	1.240	513	890	4.885	852	353
050 Lindenhof	8.733	1.240	513	890	4.885	852	353
06 Sandhofen	7.652	1.325	529	568	4.054	946	230
061 Sandhofen	6.535	1.128	474	508	3.434	796	195
062 Sandhofen-Nord	1.117	197	55	60	620	150	35
07 Schönau	7.803	1.823	674	487	3.688	915	216
071 Schönau-Nord	5.662	1.416	519	363	2.597	616	151
072 Schönau-Süd	2.141	407	155	124	1.091	299	65
08 Waldhof	16.218	3.584	1.320	1.087	7.978	1.697	552
081 Waldhof-West	2.545	579	263	244	1.231	164	64
082 Gartenstadt	5.642	1.109	366	247	2.812	840	268
083 Luzenberg	2.485	538	267	224	1.251	167	38
084 Waldhof-Ost	5.546	1.358	424	372	2.684	526	182
09 Neuostheim/Neuhermsheim	4.127	729	317	232	2.118	580	151
091 Neuostheim	1.703	327	146	100	827	225	78
092 Neuhermsheim	2.424	402	171	132	1.291	355	73
10 Seckenheim	9.257	1.950	692	635	4.714	1.005	261
101 Seckenheim	6.953	1.264	464	458	3.669	877	221
102 Hochstätt	2.304	686	228	177	1.045	128	40
11 Friedrichsfeld	2.984	508	226	233	1.559	381	77
110 Friedrichsfeld	2.984	508	226	233	1.559	381	77
12 Käfertal	22.900	5.262	1.789	1.884	11.353	2.080	532
121 Käfertal-Mitte	5.389	1.020	409	445	2.696	650	169
122 Speckweggebiet	1.673	373	111	120	832	189	48
123 Sonnenschein	1.869	314	104	95	917	316	123
124 Franklin	6.868	2.126	556	608	3.242	290	46
125 Käfertal-Süd	7.101	1.429	609	616	3.666	635	146
13 Vogelstang	7.730	1.694	534	426	3.664	995	417
130 Vogelstang	7.730	1.694	534	426	3.664	995	417
14 Wallstadt	4.071	650	189	206	2.099	713	214
140 Wallstadt	4.071	650	189	206	2.099	713	214
15 Feudenheim	7.725	1.384	478	476	3.856	1.201	330
150 Feudenheim	7.725	1.384	478	476	3.856	1.201	330
16 Neckarau	18.035	2.832	1.622	1.582	9.112	2.215	672
161 Neckarau	9.311	1.571	811	852	4.766	1.023	288
162 Niederfeld	4.390	632	301	245	2.221	733	258
163 Almenhof	4.334	629	510	485	2.125	459	126
17 Rheinau	14.428	2.781	1.103	1.060	7.257	1.774	453
171 Casterfeld	3.219	623	200	243	1.609	409	135
172 Pfingstberg	926	182	72	73	435	130	34
173 Rheinau-Mitte	6.323	1.353	535	464	3.107	676	188
174 Rheinau-Süd	3.960	623	296	280	2.106	559	96
Mannheim	208.288	37.571	18.605	19.105	104.682	21.805	6.520

Bevölkerung mit sonstiger/keiner Religionszugehörigkeit zum 31.12.2025 nach Alter

Stadtbezirke/Stadtteile	Sonstige/ keine	davon					
		unter 18 Jahre	18 bis unter 25 Jahre	25 bis unter 30 Jahre	30 bis unter 65 Jahre	65 bis unter 80 Jahre	80 Jahre und älter
		Anzahl	%	%	%	%	%
01 Innenstadt/Jungbusch	22.134	12,4	14,7	15,0	48,2	7,3	2,5
011 Innenstadt	17.745	12,3	13,7	14,6	48,9	7,8	2,7
012 Jungbusch	4.389	12,7	18,8	16,4	45,3	5,1	1,7
02 Neckarstadt-West	15.010	18,6	11,6	11,3	49,6	6,9	2,1
020 Neckarstadt-West	15.010	18,6	11,6	11,3	49,6	6,9	2,1
03 Neckarstadt-Ost	24.037	18,0	9,8	10,3	49,1	9,8	3,1
031 Neckarstadt-Ost	10.299	15,7	7,9	10,6	52,3	10,1	3,4
032 Herzogenried	5.593	21,8	11,9	8,4	44,1	10,5	3,3
033 Neckarstadt-Nordost	4.561	20,0	11,3	10,5	47,1	8,6	2,6
034 Wohlgelegen	3.584	16,0	9,9	11,8	50,4	9,5	2,4
04 Schwetzingenstadt/Oststadt	15.444	12,7	8,3	12,0	54,6	9,4	3,0
041 Oststadt	8.333	14,2	6,0	9,3	55,1	11,3	4,2
042 Schwetzingenstadt	7.111	11,0	10,9	15,3	53,9	7,1	1,7
05 Lindenhof	8.733	14,2	5,9	10,2	55,9	9,8	4,0
050 Lindenhof	8.733	14,2	5,9	10,2	55,9	9,8	4,0
06 Sandhofen	7.652	17,3	6,9	7,4	53,0	12,4	3,0
061 Sandhofen	6.535	17,3	7,3	7,8	52,5	12,2	3,0
062 Sandhofen-Nord	1.117	17,6	4,9	5,4	55,5	13,4	3,1
07 Schönau	7.803	23,4	8,6	6,2	47,3	11,7	2,8
071 Schönau-Nord	5.662	25,0	9,2	6,4	45,9	10,9	2,7
072 Schönau-Süd	2.141	19,0	7,2	5,8	51,0	14,0	3,0
08 Waldhof	16.218	22,1	8,1	6,7	49,2	10,5	3,4
081 Waldhof-West	2.545	22,8	10,3	9,6	48,4	6,4	2,5
082 Gartenstadt	5.642	19,7	6,5	4,4	49,8	14,9	4,8
083 Luzenberg	2.485	21,6	10,7	9,0	50,3	6,7	1,5
084 Waldhof-Ost	5.546	24,5	7,6	6,7	48,4	9,5	3,3
09 Neustheim/Neuhermsheim	4.127	17,7	7,7	5,6	51,3	14,1	3,7
091 Neustheim	1.703	19,2	8,6	5,9	48,6	13,2	4,6
092 Neuhermsheim	2.424	16,6	7,1	5,4	53,3	14,6	3,0
10 Seckenheim	9.257	21,1	7,5	6,9	50,9	10,9	2,8
101 Seckenheim	6.953	18,2	6,7	6,6	52,8	12,6	3,2
102 Hochstätt	2.304	29,8	9,9	7,7	45,4	5,6	1,7
11 Friedrichsfeld	2.984	17,0	7,6	7,8	52,2	12,8	2,6
110 Friedrichsfeld	2.984	17,0	7,6	7,8	52,2	12,8	2,6
12 Käfertal	22.900	23,0	7,8	8,2	49,6	9,1	2,3
121 Käfertal-Mitte	5.389	18,9	7,6	8,3	50,0	12,1	3,1
122 Speckweggebiet	1.673	22,3	6,6	7,2	49,7	11,3	2,9
123 Sonnenschein	1.869	16,8	5,6	5,1	49,1	16,9	6,6
124 Franklin	6.868	31,0	8,1	8,9	47,2	4,2	0,7
125 Käfertal-Süd	7.101	20,1	8,6	8,7	51,6	8,9	2,1
13 Vogelstang	7.730	21,9	6,9	5,5	47,4	12,9	5,4
130 Vogelstang	7.730	21,9	6,9	5,5	47,4	12,9	5,4
14 Wallstadt	4.071	16,0	4,6	5,1	51,6	17,5	5,3
140 Wallstadt	4.071	16,0	4,6	5,1	51,6	17,5	5,3
15 Feudenheim	7.725	17,9	6,2	6,2	49,9	15,5	4,3
150 Feudenheim	7.725	17,9	6,2	6,2	49,9	15,5	4,3
16 Neckarau	18.035	15,7	9,0	8,8	50,5	12,3	3,7
161 Neckarau	9.311	16,9	8,7	9,2	51,2	11,0	3,1
162 Niederfeld	4.390	14,4	6,9	5,6	50,6	16,7	5,9
163 Almenhof	4.334	14,5	11,8	11,2	49,0	10,6	2,9
17 Rheinau	14.428	19,3	7,6	7,3	50,3	12,3	3,1
171 Casterfeld	3.219	19,4	6,2	7,5	50,0	12,7	4,2
172 Pfingstberg	926	19,7	7,8	7,9	47,0	14,0	3,7
173 Rheinau-Mitte	6.323	21,4	8,5	7,3	49,1	10,7	3,0
174 Rheinau-Süd	3.960	15,7	7,5	7,1	53,2	14,1	2,4
Mannheim	208.288	18,0	8,9	9,2	50,3	10,5	3,1