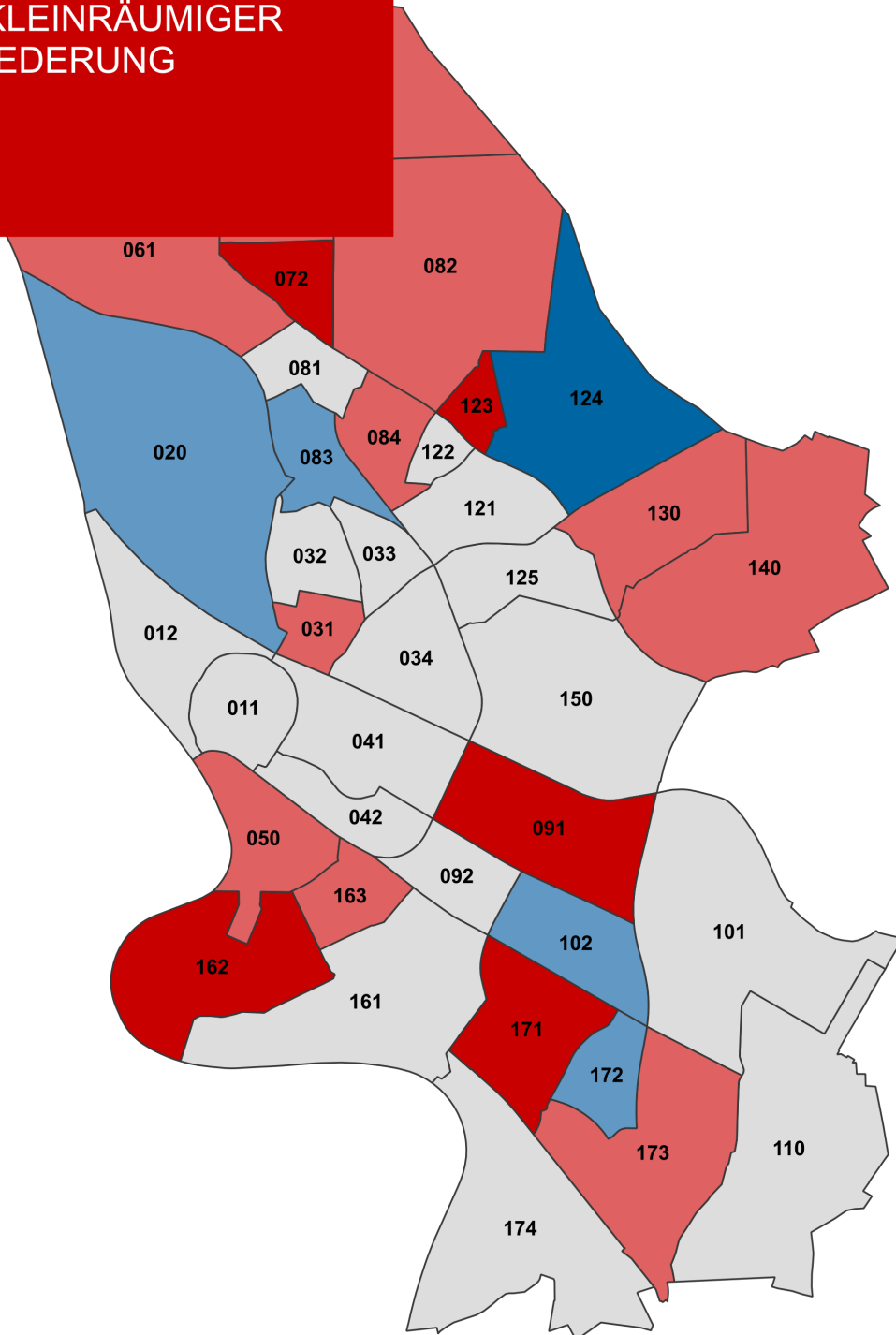


BEVÖLKERUNGS- BEWEGUNG 2025

IN KLEINRÄUMIGER
GLIEDERUNG

Statistische Daten
Mannheim N° 5/2026



STADTMANNHEIM²

Kommunale Statistikstelle

Inhaltsverzeichnis

0 Erläuterungen	3
1 Bevölkerungsbewegung 2025	5
2 Natürliche Bevölkerungsbewegung 2025 nach Geschlecht und Staatsangehörigkeit	6
3 Wanderungsbewegung 2025	8
4 Wanderungsbewegung 2025 nach Geschlecht und Staatsangehörigkeit	9
5 Matrix der Wanderungsbewegung 2025 nach Stadtteilen	10
6 Außenwanderung 2025 nach Geschlecht und Staatsangehörigkeit	12
7 Binnenwanderung 2025 nach Geschlecht und Staatsangehörigkeit	13

Abbildungsverzeichnis

Karte 1:	Geburten-/Sterbesaldo 2025 nach Stadtteilen	7
Karte 2:	Wanderungssaldo 2025 nach Stadtteilen	11

Impressum

STADTMANNHEIM²

Kommunale Statistikstelle

Postfach 101832, 68018 Mannheim

Tel. 0621 293-7492

Fax 0621 293-7750

E-Mail: statistikstelle@mannheim.de

www.mannheim.de/statistik

Mannheim, März 2026

0 Erläuterungen

Städte und Gemeinden sind nach Meldegesetz dazu verpflichtet, die in ihrem Zuständigkeitsbereich wohnenden Personen als Einwohner zu registrieren.

Zur Wahrnehmung ihrer kommunalen Aufgaben sind Städte und Gemeinden berechtigt, Einträge des Einwohnermelderegisters statistisch auszuwerten und zu veröffentlichen. Näheres regeln die Landesstatistikgesetze und die örtlichen Statistiksatzungen.

Die Melderegisterdaten werden in sogenannten Datenabzügen nach Maßgabe der datenschutzrechtlichen Bestimmungen ausschließlich Kommunalen Statistikstellen zur Verfügung gestellt.

Der Deutsche Städtetag und der KOSIS-Verbund der Kommunalen Statistikstellen haben den Aufbau dieser Datenabzüge verbindlich definiert. Damit ist ein bundesweit einheitlicher Auswertungsstandard gewährleistet.

Nachfolgend sind die Bevölkerungsbewegungen des Jahres 2025 für die 17 Mannheimer Stadtbezirke und die 38 Mannheimer Stadttei-

le dokumentiert. Alle Tabellen stehen unter diesem [Link](#) zum Download zur Verfügung.

Unter Bevölkerungsbewegungen versteht man zum einen die sogenannten natürlichen Bewegungen, zum anderen Wanderungsbewegungen. Natürliche Bewegungen sind Geburten und Sterbefälle. Wanderungsbewegungen sind Zuzüge und Fortzüge.

Wanderungsbewegungen können wiederum danach unterschieden werden, ob sie über die Stadtgrenze hinweg oder innerhalb des Stadtgebiets erfolgen. Wanderungen über die Stadtgrenze werden als Außenwanderung bezeichnet. Innergemeindliche Wanderungen werden als Binnenwanderung bzw. Umzüge bezeichnet. Sie können über eine innerstädtische Gebietsgrenze hinweg (bspw. von der Neckarstadt-West in die Oststadt) oder innerhalb eines Gebiets (bspw. innerhalb des Stadtteils Wohlgelegen) stattfinden.

Alle Angaben zur Bevölkerungsbewegung im Jahr 2025 werden für die Bevölkerung am Ort der Hauptwohnung ausgewiesen.

Zentrale Begriffe

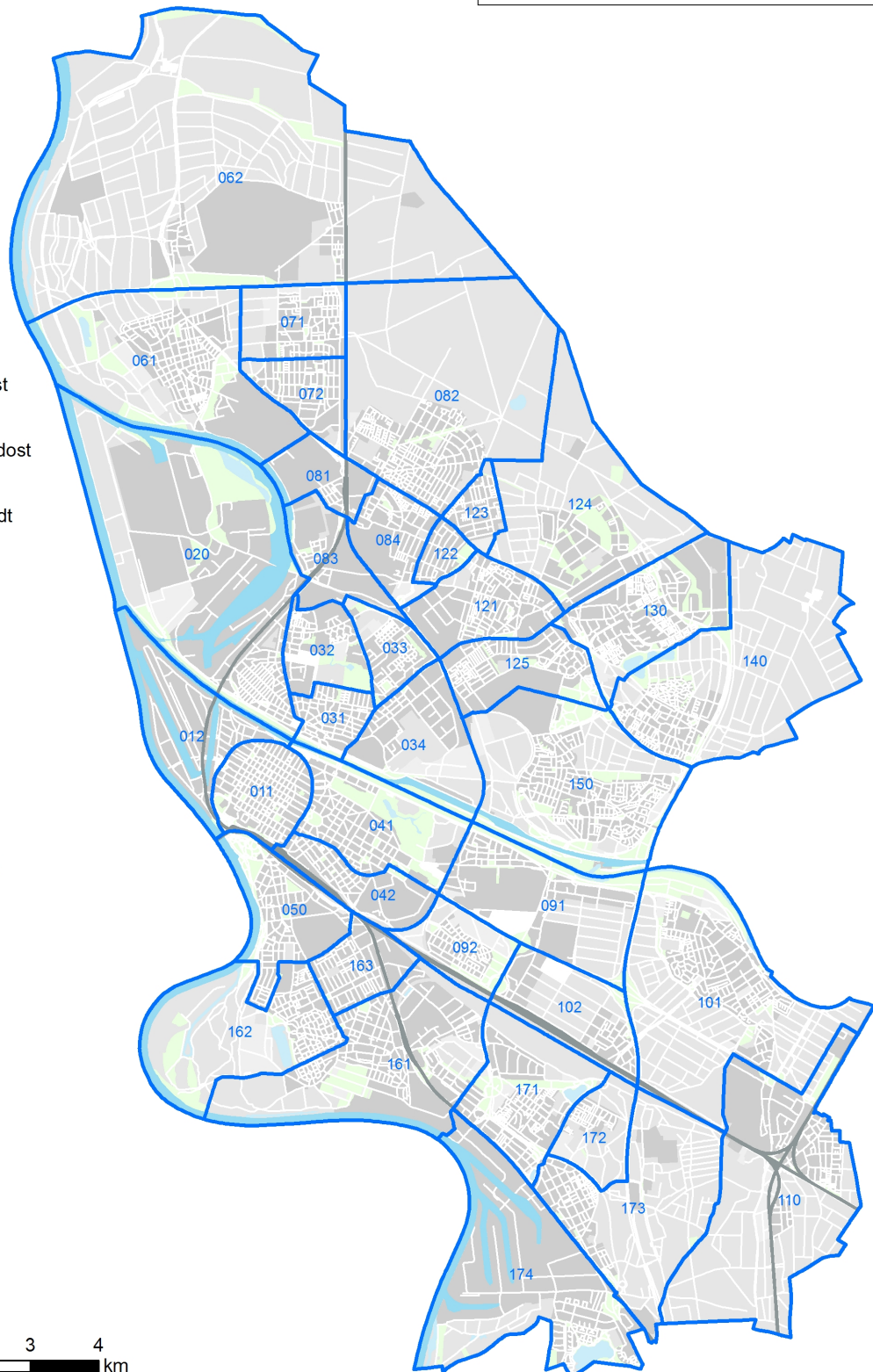
Bevölkerungsbewegung	Geburten, Sterbefälle, Zuzüge, Fortzüge
Natürliche Bevölkerungsbewegung	Geburten und Sterbefälle
Wanderungen	Zuzüge, Fortzüge
Außenwanderung	Wanderungen über die Stadtgrenze hinweg
Binnenwanderung	Innerstädtische Wanderungen

STADTMANNHEIM²
38 Stadtteile

Legende

- 011 Innenstadt
- 012 Jungbusch
- 020 Neckarstadt-West
- 031 Neckarstadt-Ost
- 032 Herzogenried
- 033 Neckarstadt-Nordost
- 034 Wohlgelegen
- 041 Oststadt
- 042 Schwetzingenstadt
- 050 Lindenhof
- 061 Sandhofen
- 062 Sandhofen-Nord
- 071 Schönau-Nord
- 072 Schönau-Süd
- 081 Waldhof-West
- 082 Gartenstadt
- 083 Luzenberg
- 084 Waldhof-Ost
- 091 Neuostheim
- 092 Neuhermsheim
- 101 Seckenheim
- 102 Hochstätt
- 110 Friedrichsfeld
- 121 Käfertal-Mitte
- 122 Speckweggebiet
- 123 Sonnenschein
- 124 Franklin
- 125 Käfertal-Süd
- 130 Vogelstang
- 140 Wallstadt
- 150 Feudenheim
- 161 Neckarau
- 162 Niederfeld
- 163 Almenhof
- 171 Casterfeld
- 172 Pflingstberg
- 173 Rheinau-Mitte
- 174 Rheinau-Süd

0 0,5 1 2 3 4
km



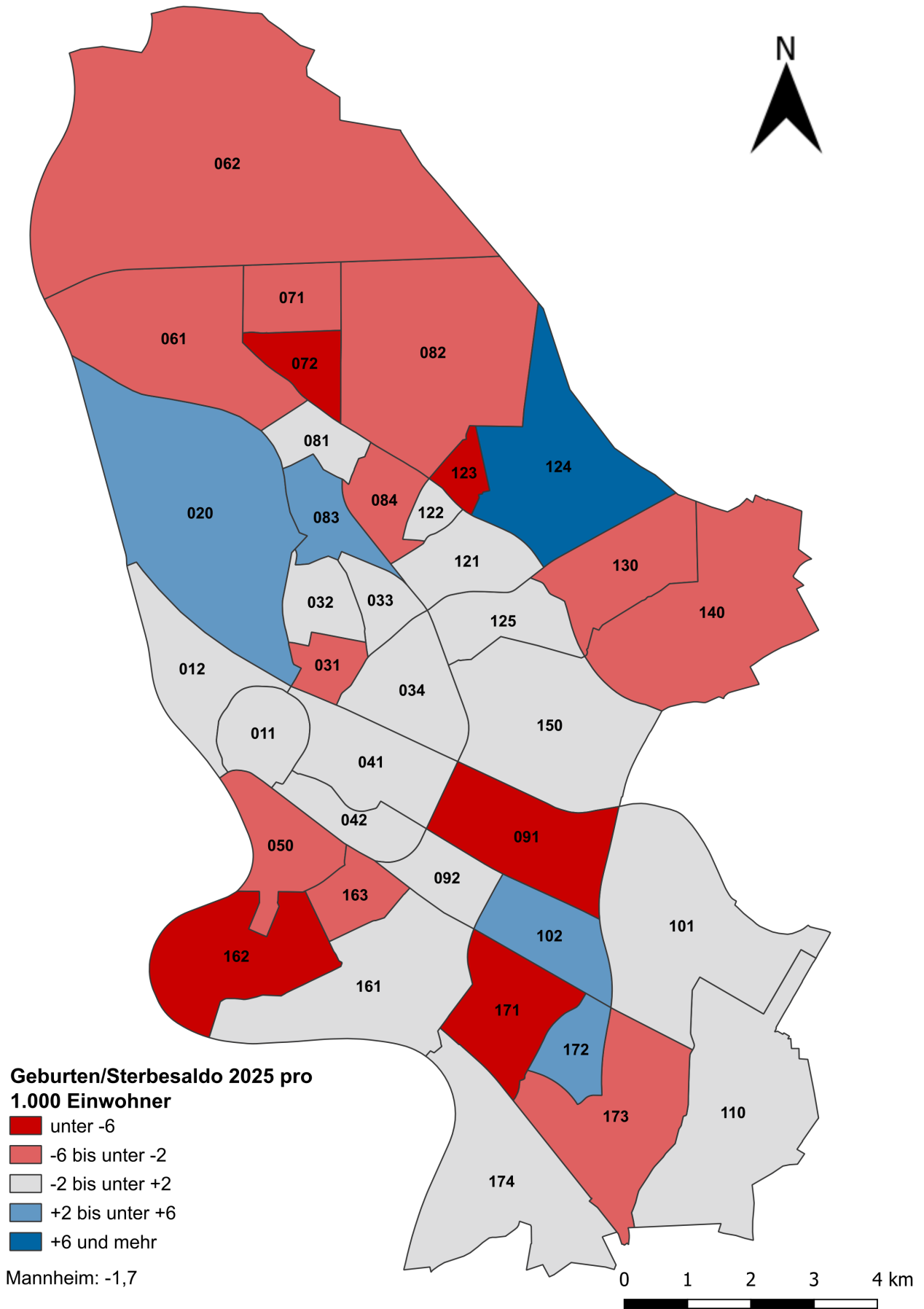
1 Bevölkerungsbewegung 2025

Stadtbezirke/Stadtteile	Natürliche Bevölkerungsbewegung		Wanderungsbewegung		Saldo
	Geburten	Sterbefälle	Zuzüge	Fortzüge	
	Anzahl	Anzahl	Anzahl	Anzahl	
01 Innenstadt/Jungbusch	188	173	7.144	7.071	+88
011 Innenstadt	158	145	5.300	5.192	+121
012 Jungbusch	30	28	1.844	1.879	-33
02 Neckarstadt-West	178	123	3.478	3.352	+181
020 Neckarstadt-West	178	123	3.478	3.352	+181
03 Neckarstadt-Ost	289	361	4.948	4.998	-122
031 Neckarstadt-Ost	141	180	2.055	1.994	+22
032 Herzogenried	52	63	1.003	1.088	-96
033 Neckarstadt-Nordost	54	67	1.199	1.105	+81
034 Wohlgelegen	42	51	691	811	-129
04 Schwetzingenstadt/Oststadt	231	225	3.585	3.657	-66
041 Oststadt	130	144	1.714	1.678	+22
042 Schwetzingenstadt	101	81	1.871	1.979	-88
05 Lindenhof	138	170	1.751	1.700	+19
050 Lindenhof	138	170	1.751	1.700	+19
06 Sandhofen	99	149	1.372	1.444	-122
061 Sandhofen	86	127	1.197	1.273	-117
062 Sandhofen-Nord	13	22	175	171	-5
07 Schönau	78	147	1.050	1.125	-144
071 Schönau-Nord	59	103	753	770	-61
072 Schönau-Süd	19	44	297	355	-83
08 Waldhof	208	281	2.658	2.371	+214
081 Waldhof-West	27	31	626	537	+85
082 Gartenstadt	69	119	623	578	-5
083 Luzenberg	35	19	514	505	+25
084 Waldhof-Ost	77	112	895	751	+109
09 Neuostheim/Neuhermsheim	48	80	616	646	-62
091 Neuostheim	20	50	355	317	+8
092 Neuhermsheim	28	30	261	329	-70
10 Seckenheim	138	146	1.452	1.485	-41
101 Seckenheim	102	127	1.124	1.138	-39
102 Hochstätt	36	19	328	347	-2
11 Friedrichsfeld	44	50	581	545	+30
110 Friedrichsfeld	44	50	581	545	+30
12 Käfertal	342	296	5.141	4.069	+1118
121 Käfertal-Mitte	76	79	1.013	976	+34
122 Speckweggebiet	20	24	271	231	+36
123 Sonnenschein	18	83	275	235	-25
124 Franklin	126	29	2.037	1.464	+670
125 Käfertal-Süd	102	81	1.545	1.163	+403
13 Vogelstang	112	184	1.288	993	+223
130 Vogelstang	112	184	1.288	993	+223
14 Wallstadt	48	77	601	567	+5
140 Wallstadt	48	77	601	567	+5
15 Feudenheim	111	139	1.453	1.271	+154
150 Feudenheim	111	139	1.453	1.271	+154
16 Neckarau	211	322	3.744	3.725	-92
161 Neckarau	136	150	1.883	1.993	-124
162 Niederfeld	35	97	807	735	+10
163 Almenhof	40	75	1.054	997	+22
17 Rheinau	191	280	2.712	2.660	-37
171 Casterfeld	38	113	567	502	-10
172 Pfingstberg	14	6	166	150	+24
173 Rheinau-Mitte	90	113	1.237	1.232	-18
174 Rheinau-Süd	49	48	742	776	-33
Mannheim	2.654	3.203	43.574	41.679	+1346

2 Natürliche Bevölkerungsbewegung 2025 nach Geschlecht und Staatsangehörigkeit

Stadtbezirke/Stadtteile	darunter			darunter			Saldo
	Geburten	weiblich	ausl. Staatsangeh.	Sterbefälle	weiblich	ausl. Staatsangeh.	
	Anzahl	Anzahl	Anzahl	Anzahl	Anzahl	Anzahl	
01 Innenstadt/Jungbusch	188	86	43	173	66	60	+15
011 Innenstadt	158	75	35	145	54	47	+13
012 Jungbusch	30	11	8	28	12	13	+2
02 Neckarstadt-West	178	81	61	123	54	41	+55
020 Neckarstadt-West	178	81	61	123	54	41	+55
03 Neckarstadt-Ost	289	141	36	361	166	42	-72
031 Neckarstadt-Ost	141	73	19	180	90	13	-39
032 Herzogenried	52	27	5	63	25	9	-11
033 Neckarstadt-Nordost	54	24	8	67	33	8	-13
034 Wohlgelegen	42	17	4	51	18	12	-9
04 Schwetzingenstadt/Oststadt	231	115	23	225	105	21	+6
041 Oststadt	130	62	9	144	68	7	-14
042 Schwetzingenstadt	101	53	14	81	37	14	+20
05 Lindenhof	138	64	11	170	103	17	-32
050 Lindenhof	138	64	11	170	103	17	-32
06 Sandhofen	99	36	13	149	77	11	-50
061 Sandhofen	86	28	12	127	68	9	-41
062 Sandhofen-Nord	13	8	1	22	9	2	-9
07 Schönau	78	46	14	147	80	20	-69
071 Schönau-Nord	59	32	12	103	52	18	-44
072 Schönau-Süd	19	14	2	44	28	2	-25
08 Waldhof	208	91	30	281	140	21	-73
081 Waldhof-West	27	11	8	31	18	1	-4
082 Gartenstadt	69	34	4	119	62	5	-50
083 Luzenberg	35	14	8	19	8	5	+16
084 Waldhof-Ost	77	32	10	112	52	10	-35
09 Neuostheim/Neuhermsheim	48	26	4	80	40	5	-32
091 Neuostheim	20	9	2	50	29	1	-30
092 Neuhermsheim	28	17	2	30	11	4	-2
10 Seckenheim	138	75	8	146	82	17	-8
101 Seckenheim	102	53	2	127	74	11	-25
102 Hochstätt	36	22	6	19	8	6	+17
11 Friedrichsfeld	44	21	2	50	25	4	-6
110 Friedrichsfeld	44	21	2	50	25	4	-6
12 Käfertal	342	166	42	296	151	22	+46
121 Käfertal-Mitte	76	30	12	79	33	7	-3
122 Speckweggebiet	20	9	1	24	9	2	-4
123 Sonnenschein	18	12	2	83	48	3	-65
124 Franklin	126	66	13	29	12	4	+97
125 Käfertal-Süd	102	49	14	81	49	6	+21
13 Vogelstang	112	49	19	184	97	9	-72
130 Vogelstang	112	49	19	184	97	9	-72
14 Wallstadt	48	29	2	77	31	2	-29
140 Wallstadt	48	29	2	77	31	2	-29
15 Feudenheim	111	53	11	139	77	11	-28
150 Feudenheim	111	53	11	139	77	11	-28
16 Neckarau	211	97	25	322	161	25	-111
161 Neckarau	136	59	18	150	64	17	-14
162 Niederfeld	35	17	2	97	50	3	-62
163 Almenhof	40	21	5	75	47	5	-35
17 Rheinau	191	94	36	280	138	25	-89
171 Casterfeld	38	13	8	113	61	8	-75
172 Pfingstberg	14	7	0	6	3	1	+8
173 Rheinau-Mitte	90	50	19	113	55	11	-23
174 Rheinau-Süd	49	24	9	48	19	5	+1
Mannheim	2.654	1.270	380	3.203	1.593	353	-549

Karte 1: Geburten-/Sterbesaldo 2025 nach Stadtteilen



3 Wanderungsbewegung 2025

Stadtbezirke/Stadtteile	Zuzüge	davon			Fortzüge	davon		
		außerhalb Mannheims	von innerhalb Mannheims	darunter innerhalb desselben Gebiets		nach außerhalb Mannheims	nach innerhalb Mannheims	darunter innerhalb desselben Gebiets
01 Innenstadt/Jungbusch	7.144	4.803	2.341	999	7.071	4.205	2.866	999
011 Innenstadt	5.300	3.428	1.872	661	5.192	3.037	2.155	661
012 Jungbusch	1.844	1.375	469	103	1.879	1.168	711	103
02 Neckarstadt-West	3.478	2.152	1.326	407	3.352	1.759	1.593	407
020 Neckarstadt-West	3.478	2.152	1.326	407	3.352	1.759	1.593	407
03 Neckarstadt-Ost	4.948	2.846	2.102	691	4.998	2.816	2.182	691
031 Neckarstadt-Ost	2.055	1.000	1.055	261	1.994	1.021	973	261
032 Herzogenried	1.003	608	395	76	1.088	649	439	76
033 Neckarstadt-Nordost	1.199	839	360	72	1.105	725	380	72
034 Wohlgelegen	691	399	292	28	811	421	390	28
04 Schwetzingenstadt/Oststadt	3.585	2.160	1.425	460	3.657	2.069	1.588	460
041 Oststadt	1.714	977	737	162	1.678	922	756	162
042 Schwetzingenstadt	1.871	1.183	688	145	1.979	1.147	832	145
05 Lindenhof	1.751	891	860	250	1.700	933	767	250
050 Lindenhof	1.751	891	860	250	1.700	933	767	250
06 Sandhofen	1.372	669	703	278	1.444	773	671	278
061 Sandhofen	1.197	578	619	232	1.273	685	588	232
062 Sandhofen-Nord	175	91	84	9	171	88	83	9
07 Schönau	1.050	347	703	270	1.125	465	660	270
071 Schönau-Nord	753	218	535	197	770	283	487	197
072 Schönau-Süd	297	129	168	30	355	182	173	30
08 Waldhof	2.658	1.211	1.447	423	2.371	1.047	1.324	423
081 Waldhof-West	626	342	284	50	537	247	290	50
082 Gartenstadt	623	238	385	78	578	212	366	78
083 Luzenberg	514	288	226	33	505	270	235	33
084 Waldhof-Ost	895	343	552	87	751	318	433	87
09 Neuostheim/Neuhermsheim	616	305	311	73	646	348	298	73
091 Neuostheim	355	195	160	28	317	171	146	28
092 Neuhermsheim	261	110	151	35	329	177	152	35
10 Seckenheim	1.452	727	725	286	1.485	784	701	286
101 Seckenheim	1.124	593	531	215	1.138	625	513	215
102 Hochstätt	328	134	194	49	347	159	188	49
11 Friedrichsfeld	581	402	179	48	545	364	181	48
110 Friedrichsfeld	581	402	179	48	545	364	181	48
12 Käfertal	5.141	2.624	2.517	906	4.069	1.897	2.172	906
121 Käfertal-Mitte	1.013	509	504	112	976	480	496	112
122 Speckweggebiet	271	106	165	16	231	107	124	16
123 Sonnenschein	275	104	171	11	235	99	136	11
124 Franklin	2.037	1.063	974	337	1.464	610	854	337
125 Käfertal-Süd	1.545	842	703	149	1.163	601	562	149
13 Vogelstang	1.288	491	797	189	993	433	560	189
130 Vogelstang	1.288	491	797	189	993	433	560	189
14 Wallstadt	601	233	368	115	567	239	328	115
140 Wallstadt	601	233	368	115	567	239	328	115
15 Feudenheim	1.453	656	797	221	1.271	578	693	221
150 Feudenheim	1.453	656	797	221	1.271	578	693	221
16 Neckarau	3.744	2.035	1.709	702	3.725	1.907	1.818	702
161 Neckarau	1.883	1.037	846	248	1.993	986	1.007	248
162 Niederfeld	807	407	400	70	735	412	323	70
163 Almenhof	1.054	591	463	76	997	509	488	76
17 Rheinau	2.712	1.464	1.248	476	2.660	1.504	1.156	476
171 Casterfeld	567	289	278	53	502	273	229	53
172 Pfingstberg	166	99	67	8	150	80	70	8
173 Rheinau-Mitte	1.237	602	635	183	1.232	635	597	183
174 Rheinau-Süd	742	474	268	50	776	516	260	50
Mannheim	43.574	24.016	19.558	19.558	41.679	22.121	19.558	19.558

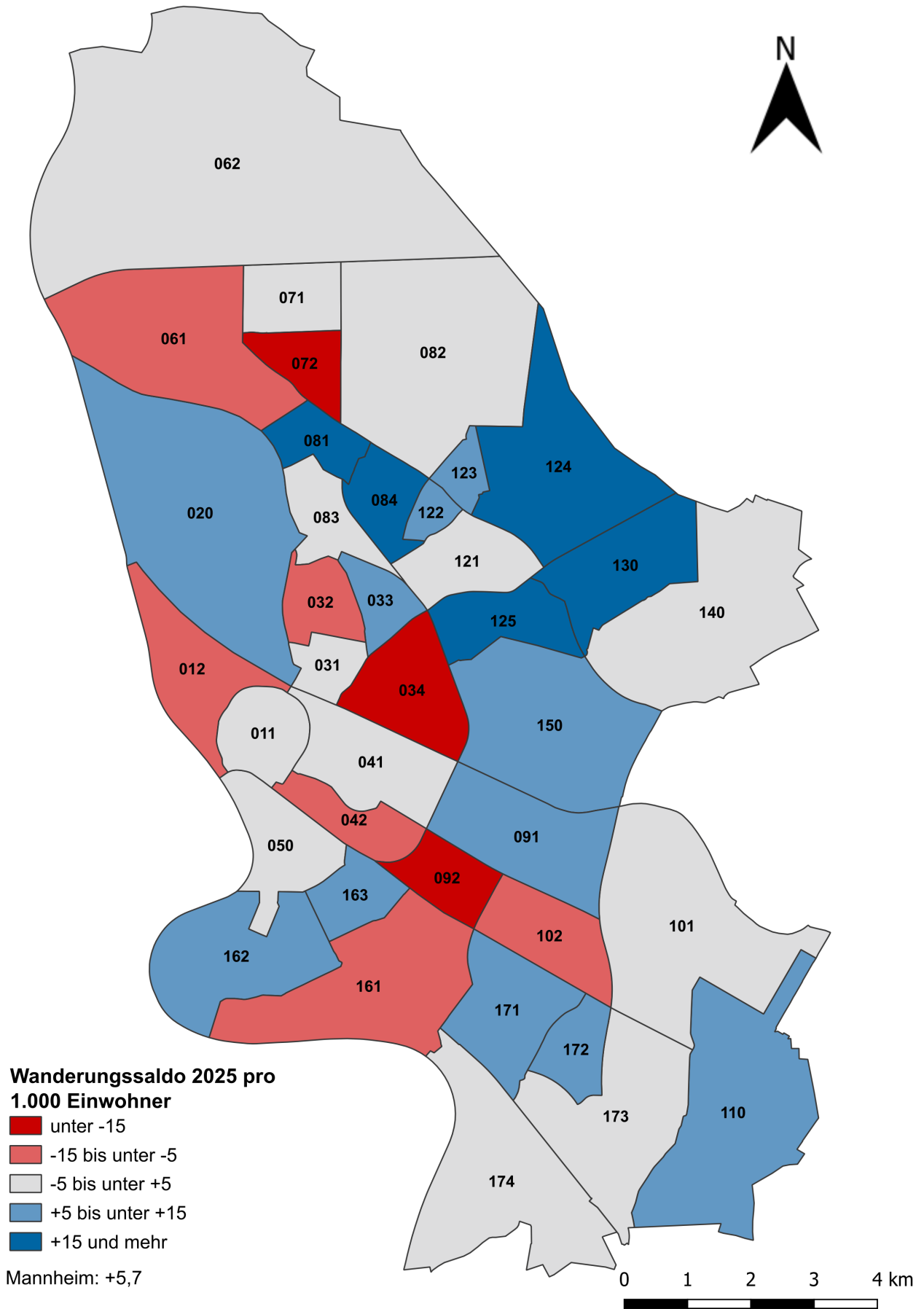
4 Wanderungsbewegung 2025 nach Geschlecht und Staatsangehörigkeit

Stadtbezirke/Stadtteile	darunter			darunter			Saldo
	Zuzüge	weiblich	ausl. Staatsangeh.	Fortzüge	weiblich	ausl. Staatsangeh.	
	Anzahl	Anzahl	Anzahl	Anzahl	Anzahl	Anzahl	
01 Innenstadt/Jungbusch	7.144	3.194	3.881	7.071	3.231	3.425	+73
011 Innenstadt	5.300	2.395	2.777	5.192	2.408	2.394	+108
012 Jungbusch	1.844	799	1.104	1.879	823	1.031	-35
02 Neckarstadt-West	3.478	1.443	2.216	3.352	1.422	1.905	+126
020 Neckarstadt-West	3.478	1.443	2.216	3.352	1.422	1.905	+126
03 Neckarstadt-Ost	4.948	2.398	2.539	4.998	2.351	2.336	-50
031 Neckarstadt-Ost	2.055	1.070	791	1.994	999	656	+61
032 Herzogenried	1.003	402	642	1.088	395	607	-85
033 Neckarstadt-Nordost	1.199	629	720	1.105	584	693	+94
034 Wohlgelegen	691	297	386	811	373	380	-120
04 Schwetzingen/Oststadt	3.585	1.706	1.479	3.657	1.733	1.313	-72
041 Oststadt	1.714	823	609	1.678	828	556	+36
042 Schwetzingenstadt	1.871	883	870	1.979	905	757	-108
05 Lindenhof	1.751	906	579	1.700	889	479	+51
050 Lindenhof	1.751	906	579	1.700	889	479	+51
06 Sandhofen	1.372	642	617	1.444	650	649	-72
061 Sandhofen	1.197	566	548	1.273	582	583	-76
062 Sandhofen-Nord	175	76	69	171	68	66	+4
07 Schönau	1.050	498	433	1.125	559	460	-75
071 Schönau-Nord	753	373	321	770	400	283	-17
072 Schönau-Süd	297	125	112	355	159	177	-58
08 Waldhof	2.658	1.229	1.252	2.371	1.116	1.038	+287
081 Waldhof-West	626	273	424	537	236	355	+89
082 Gartenstadt	623	301	167	578	295	126	+45
083 Luzenberg	514	213	332	505	209	312	+9
084 Waldhof-Ost	895	442	329	751	376	245	+144
09 Neuostheim/Neuhermsheim	616	304	183	646	300	159	-30
091 Neuostheim	355	176	114	317	147	77	+38
092 Neuhermsheim	261	128	69	329	153	82	-68
10 Seckenheim	1.452	712	569	1.485	730	496	-33
101 Seckenheim	1.124	563	368	1.138	566	323	-14
102 Hochstätt	328	149	201	347	164	173	-19
11 Friedrichsfeld	581	237	266	545	240	225	+36
110 Friedrichsfeld	581	237	266	545	240	225	+36
12 Käfertal	5.141	2.455	2.465	4.069	1.867	1.871	+1072
121 Käfertal-Mitte	1.013	490	438	976	443	387	+37
122 Speckweggebiet	271	139	104	231	100	60	+40
123 Sonnenschein	275	139	88	235	111	86	+40
124 Franklin	2.037	961	1.147	1.464	684	888	+573
125 Käfertal-Süd	1.545	726	688	1.163	529	450	+382
13 Vogelstang	1.288	669	649	993	501	342	+295
130 Vogelstang	1.288	669	649	993	501	342	+295
14 Wallstadt	601	308	142	567	292	124	+34
140 Wallstadt	601	308	142	567	292	124	+34
15 Feudenheim	1.453	758	456	1.271	673	352	+182
150 Feudenheim	1.453	758	456	1.271	673	352	+182
16 Neckarau	3.744	1.668	1.757	3.725	1.676	1.497	+19
161 Neckarau	1.883	803	912	1.993	868	817	-110
162 Niederfeld	807	387	305	735	361	230	+72
163 Almenhof	1.054	478	540	997	447	450	+57
17 Rheinau	2.712	1.134	1.401	2.660	1.111	1.229	+52
171 Casterfeld	567	269	242	502	229	171	+65
172 Pfingstberg	166	81	63	150	79	50	+16
173 Rheinau-Mitte	1.237	510	669	1.232	535	586	+5
174 Rheinau-Süd	742	274	427	776	268	422	-34
Mannheim	43.574	20.261	20.884	41.679	19.341	17.900	+1895

5 Matrix der Wanderungsbewegung 2025 nach Stadtteilen

Zuzug nach	Fortzug aus																																Außen	Gesamt							
	011	012	020	031	032	033	034	041	042	050	061	062	071	072	081	082	083	084	091	092	101	102	110	121	122	123	124	125	130	140	150	161			162	163	171	172	173	174	
011 Innenstadt	661	139	173	72	44	43	31	83	102	41	16	3	11	4	17	16	22	4	12	10	19	4	11	18	4	3	35	31	11	10	20	69	29	44	4	3	39	14	3428	5300	
012 Jungbusch	96	103	58	15	12	16	5	12	22	4	5	0	6	5	5	2	0	5	2	0	6	0	2	3	0	2	14	10	4	4	13	11	3	9	4	1	5	5	1375	1844	
020 Neckarstadt-West	163	96	407	89	45	28	31	22	48	19	19	1	23	17	23	8	27	20	5	4	9	10	6	35	4	2	25	25	12	3	16	21	9	13	6	4	22	9	2152	3478	
031 Neckarstadt-Ost	148	50	111	261	33	24	32	63	44	20	18	6	7	5	6	3	9	9	5	4	11	4	3	20	2	3	18	16	7	6	27	34	6	21	1	1	7	10	1000	2055	
032 Herzogenried	31	21	67	21	76	10	22	4	13	7	4	1	7	0	4	2	7	5	2	0	5	0	1	2	1	2	11	12	6	0	2	18	2	6	1	1	14	7	608	1003	
033 Neckarstadt-Nordost	33	9	29	43	14	72	21	7	19	6	5	0	0	1	5	2	3	11	7	5	6	1	0	2	4	0	4	12	8	2	10	7	3	4	1	1	3	0	839	1199	
034 Wohlgelegen	45	8	37	22	7	5	28	12	12	5	6	2	5	4	1	1	3	5	0	1	3	1	1	4	1	1	13	11	16	3	0	9	5	0	0	0	10	5	399	691	
041 Oststadt	150	32	31	48	11	7	7	162	99	37	11	0	2	1	2	2	2	1	12	3	11	4	1	6	2	3	6	9	13	4	17	14	8	6	1	3	6	3	977	1714	
042 Schwetzingenstadt	118	47	55	22	9	15	6	54	145	29	3	0	3	3	2	2	2	4	8	2	12	1	4	9	2	1	14	15	3	1	19	26	16	17	1	0	11	7	1183	1871	
050 Lindenhof	112	26	39	38	10	13	4	33	71	250	8	1	8	3	2	3	7	6	6	5	2	5	6	6	1	0	11	4	7	3	16	65	40	30	6	0	7	6	891	1751	
061 Sandhofen	18	6	43	11	18	10	9	17	14	7	232	21	27	17	6	14	9	16	1	2	6	0	2	15	4	4	17	16	17	2	13	4	1	8	0	1	9	2	578	1197	
062 Sandhofen-Nord	6	1	2	2	1	1	3	1	0	0	16	9	8	6	0	2	3	0	0	0	0	0	0	1	2	0	0	3	0	4	2	6	0	1	1	0	3	0	91	175	
071 Schönau-Nord	13	24	50	13	6	2	6	4	3	7	23	9	197	15	13	16	12	10	0	0	1	8	1	11	4	5	26	11	16	3	5	5	1	7	1	3	3	1	218	753	
072 Schönau-Süd	12	1	7	2	2	3	2	6	1	0	25	2	28	30	4	3	2	10	0	0	0	1	0	7	0	1	4	1	6	3	2	2	0	1	0	0	0	0	0	129	297
081 Waldhof-West	13	12	31	14	4	7	5	1	2	3	13	4	10	6	50	8	10	13	0	1	0	1	0	16	0	1	9	3	12	1	4	8	1	5	7	0	9	0	342	626	
082 Gartenstadt	30	3	14	15	2	5	11	7	6	11	19	4	14	6	19	78	6	14	1	1	0	1	5	19	7	21	24	5	10	6	10	6	0	1	0	0	3	1	238	623	
083 Luzenberg	13	5	29	6	12	2	3	5	11	4	10	2	4	3	23	8	33	7	0	0	3	0	2	8	5	0	1	2	1	2	5	6	0	3	0	0	7	1	288	514	
084 Waldhof-Ost	39	10	32	21	24	7	12	8	9	9	24	3	17	7	21	35	11	87	3	1	4	7	0	22	22	10	11	18	23	3	8	21	1	8	2	0	9	3	343	895	
091 Neuostheim	8	1	3	11	2	2	2	34	8	3	2	1	0	0	1	0	4	0	28	4	10	0	0	1	0	1	1	1	0	2	9	3	0	8	3	1	0	6	195	355	
092 Neuhermsheim	21	7	3	6	0	2	0	4	5	9	3	0	0	0	0	3	1	0	6	35	0	5	4	3	1	1	0	2	3	2	3	6	4	1	0	0	7	4	110	261	
101 Seckenheim	24	11	24	12	1	3	9	15	12	7	1	0	1	0	1	2	4	2	9	4	215	14	23	4	3	1	12	7	9	4	30	23	1	1	4	14	16	8	593	1124	
102 Hochstätt	2	1	5	2	1	1	9	0	4	0	0	0	5	1	1	0	1	2	0	0	8	49	10	4	1	0	3	6	0	1	2	22	0	10	16	5	19	3	134	328	
110 Friedrichsfeld	2	2	13	9	2	2	2	2	8	3	3	0	2	0	2	1	2	1	0	0	20	2	48	0	1	0	4	3	0	0	7	8	0	4	11	2	7	6	402	581	
121 Käfertal-Mitte	26	5	10	24	7	6	10	20	8	10	13	1	17	3	14	26	6	11	3	0	0	5	0	112	5	8	19	26	24	20	18	16	1	13	6	0	10	1	509	1013	
122 Speckweggebiet	8	5	6	0	2	3	14	4	4	0	1	0	7	0	4	9	4	17	0	2	1	0	0	8	16	8	8	4	12	0	5	7	0	2	0	0	2	2	106	271	
123 Sonnenschein	2	0	6	9	5	2	4	1	1	3	5	0	3	2	4	19	0	14	1	3	9	0	0	8	1	11	8	6	13	9	2	4	0	7	4	0	5	0	104	275	
124 Franklin	37	2	36	29	23	14	27	31	17	4	22	6	16	8	25	20	11	42	8	5	5	14	1	29	10	13	337	48	35	20	21	17	2	8	2	5	18	6	1063	2037	
125 Käfertal-Süd	41	8	61	28	9	11	25	9	5	13	20	0	20	9	16	24	3	27	2	0	15	0	8	35	4	10	23	149	15	14	49	15	3	10	4	1	10	7	842	1545	
130 Vogelstang	34	8	45	22	18	2	6	12	10	11	11	0	13	4	4	23	11	36	0	4	23	9	1	40	5	1	98	40	189	37	25	13	7	11	1	0	15	8	491	1288	
140 Wallstadt	10	7	6	7	1	6	2	8	14	10	5	2	0	0	0	5	0	4	4	15	13	11	6	10	0	1	12	4	29	115	43	6	0	4	1	0	6	1	233	601	
150 Feudenheim	48	12	29	40	9	21	7	31	20	25	9	0	6	4	0	10	5	16	10	17	25	3	2	7	5	16	39	21	18	30	221	26	9	23	13	1	12	7	656	1453	
161 Neckarau	54	11	37	19	6	8	9	37	29	75	12	3	5	6	3	6	3	5	2	8	6	3	7	15	6	0	12	12	5	6	15	248	52	66	12	3	30	10	1037	1883	
162 Niederfeld	20	6	12	4	3	5	3	13	11	70	3	0	5	0	0	0	0	1	4	3	8	1	5	0	0	0	4	5	8	1	11	84	70	29	2	1	6	2	407	807	
163 Almenhof	30	14	27	16	5	6	9	11	23	41	11	0	2	0	2	2	0	2	3	10	6	4	4	2	0	4	15	3	5	5	9	49	28	76	7	1	7	24	591	1054	
171 Casterfeld	12	1	13	3	5	0	3	7	11	14	1	0	0	1	1	0	0	10	1	0	19	5	2	1	1	0	1	2	5	0	7	36	8	5	53	5	40	5	289	567	
172 Pfingsberg	1	4	3	0	0	4	1	1	6	1	1	0	0	1	0	0	0	1	0	0	3	0	3	1	0	0	1	4	0	0	0	3	1	0	7	8	7	5	99	166	
173 Rheinau-Mitte	47	12	29	10	6	9	5	6	10	7	3	2	7	0	6	9	9	14	0	3	23	15	6	10	0	2	8	4	6	2	21	58	8	18	42	4	183	31	602	1237	
174 Rheinau-Süd	27	1	10	7	4	3	5	9	5	2	5	0	1	1	3	2	3	1	1	0	6	0	6	2	0	0	6	11	12	0	6	31	4	8	5	1	30	50	474	742	
Außen	3.037	1.168	1.759	1.021	649	725	421	922	1.147	933	685	88	283	182	247	212	270	318	171	177	625	159	364	480	107	99	610	601	433	239	578	986	412	509	273	80	635	516	/	22121	
Gesamt	5.192	1.879	3.352	1.994	1.088	1.105	811	1.678	1.979	1.700	1.273	171	770	355	537	578	505	751	317	329	1.138	347	545	976	231	235	1.464	1.163	993	567	1.271	1.993	735	997	502	150	1.232	776	24016		

Karte 2: Wanderungssaldo 2025 nach Stadtteilen



6 Außenwanderung 2025 nach Geschlecht und Staatsangehörigkeit

Stadtbezirke/Stadtteile	darunter			darunter			Saldo
	Zuzüge	weiblich	ausl. Staatsangeh.	Fortzüge	weiblich	ausl. Staatsangeh.	
	Anzahl	Anzahl	Anzahl	Anzahl	Anzahl	Anzahl	
01 Innenstadt/Jungbusch	4.803	2.114	2.725	4.205	1.866	2.091	+598
011 Innenstadt	3.428	1.518	1.876	3.037	1.362	1.402	+391
012 Jungbusch	1.375	596	849	1.168	504	689	+207
02 Neckarstadt-West	2.152	863	1.453	1.759	711	1.078	+393
020 Neckarstadt-West	2.152	863	1.453	1.759	711	1.078	+393
03 Neckarstadt-Ost	2.846	1.326	1.711	2.816	1.246	1.527	+30
031 Neckarstadt-Ost	1.000	516	443	1.021	497	369	-21
032 Herzogenried	608	206	438	649	176	432	-41
033 Neckarstadt-Nordost	839	440	590	725	388	515	+114
034 Wohlgelegen	399	164	240	421	185	211	-22
04 Schwetzingen/Oststadt	2.160	998	984	2.069	956	752	+91
041 Oststadt	977	456	403	922	451	317	+55
042 Schwetzingenstadt	1.183	542	581	1.147	505	435	+36
05 Lindenhof	891	451	345	933	484	278	-42
050 Lindenhof	891	451	345	933	484	278	-42
06 Sandhofen	669	286	377	773	323	447	-104
061 Sandhofen	578	252	328	685	292	404	-107
062 Sandhofen-Nord	91	34	49	88	31	43	+3
07 Schönau	347	161	189	465	205	257	-118
071 Schönau-Nord	218	111	118	283	134	145	-65
072 Schönau-Süd	129	50	71	182	71	112	-53
08 Waldhof	1.211	534	685	1.047	443	570	+164
081 Waldhof-West	342	137	254	247	103	184	+95
082 Gartenstadt	238	115	84	212	93	72	+26
083 Luzenberg	288	114	198	270	102	184	+18
084 Waldhof-Ost	343	168	149	318	145	130	+25
09 Neuostheim/Neuhermsheim	305	139	113	348	150	93	-43
091 Neuostheim	195	87	82	171	70	46	+24
092 Neuhermsheim	110	52	31	177	80	47	-67
10 Seckenheim	727	363	336	784	376	276	-57
101 Seckenheim	593	302	236	625	313	183	-32
102 Hochstätt	134	61	100	159	63	93	-25
11 Friedrichsfeld	402	154	218	364	155	170	+38
110 Friedrichsfeld	402	154	218	364	155	170	+38
12 Käfertal	2.624	1.245	1.521	1.897	860	842	+727
121 Käfertal-Mitte	509	246	275	480	212	211	+29
122 Speckweggebiet	106	56	60	107	47	35	-1
123 Sonnenschein	104	50	40	99	48	42	+5
124 Franklin	1.063	509	685	610	284	307	+453
125 Käfertal-Süd	842	384	461	601	269	247	+241
13 Vogelstang	491	246	299	433	207	158	+58
130 Vogelstang	491	246	299	433	207	158	+58
14 Wallstadt	233	120	65	239	117	66	-6
140 Wallstadt	233	120	65	239	117	66	-6
15 Feudenheim	656	337	261	578	300	183	+78
150 Feudenheim	656	337	261	578	300	183	+78
16 Neckarau	2.035	853	1.194	1.907	843	845	+128
161 Neckarau	1.037	406	640	986	425	479	+51
162 Niederfeld	407	191	204	412	194	136	-5
163 Almenhof	591	256	350	509	224	230	+82
17 Rheinau	1.464	571	900	1.504	599	759	-40
171 Casterfeld	289	128	166	273	117	112	+16
172 Pfingstberg	99	52	47	80	41	32	+19
173 Rheinau-Mitte	602	226	369	635	269	326	-33
174 Rheinau-Süd	474	165	318	516	172	289	-42
Mannheim	24.016	10.761	13.376	22.121	9.841	10.392	+1895

7 Binnenwanderung¹ 2025 nach Geschlecht und Staatsangehörigkeit

Stadtbezirke/Stadtteile	darunter			darunter			Saldo
	Zuzüge	weiblich	ausl. Staatsangeh.	Fortzüge	weiblich	ausl. Staatsangeh.	
	Anzahl	Anzahl	Anzahl	Anzahl	Anzahl	Anzahl	
01 Innenstadt/Jungbusch	2.341	1.080	1.156	2.866	1.365	1.334	-525
011 Innenstadt	1.872	877	901	2.155	1.046	992	-283
012 Jungbusch	469	203	255	711	319	342	-242
02 Neckarstadt-West	1.326	580	763	1.593	711	827	-267
020 Neckarstadt-West	1.326	580	763	1.593	711	827	-267
03 Neckarstadt-Ost	2.102	1.072	828	2.182	1.105	809	-80
031 Neckarstadt-Ost	1.055	554	348	973	502	287	+82
032 Herzogenried	395	196	204	439	219	175	-44
033 Neckarstadt-Nordost	360	189	130	380	196	178	-20
034 Wohlgelegen	292	133	146	390	188	169	-98
04 Schwetzingenstadt/Oststadt	1.425	708	495	1.588	777	561	-163
041 Oststadt	737	367	206	756	377	239	-19
042 Schwetzingenstadt	688	341	289	832	400	322	-144
05 Lindenhof	860	455	234	767	405	201	+93
050 Lindenhof	860	455	234	767	405	201	+93
06 Sandhofen	703	356	240	671	327	202	+32
061 Sandhofen	619	314	220	588	290	179	+31
062 Sandhofen-Nord	84	42	20	83	37	23	+1
07 Schönau	703	337	244	660	354	203	+43
071 Schönau-Nord	535	262	203	487	266	138	+48
072 Schönau-Süd	168	75	41	173	88	65	-5
08 Waldhof	1.447	695	567	1.324	673	468	+123
081 Waldhof-West	284	136	170	290	133	171	-6
082 Gartenstadt	385	186	83	366	202	54	+19
083 Luzenberg	226	99	134	235	107	128	-9
084 Waldhof-Ost	552	274	180	433	231	115	+119
09 Neuostheim/Neuhermsheim	311	165	70	298	150	66	+13
091 Neuostheim	160	89	32	146	77	31	+14
092 Neuhermsheim	151	76	38	152	73	35	-1
10 Seckenheim	725	349	233	701	354	220	+24
101 Seckenheim	531	261	132	513	253	140	+18
102 Hochstätt	194	88	101	188	101	80	+6
11 Friedrichsfeld	179	83	48	181	85	55	-2
110 Friedrichsfeld	179	83	48	181	85	55	-2
12 Käfertal	2.517	1.210	944	2.172	1.007	1.029	+345
121 Käfertal-Mitte	504	244	163	496	231	176	+8
122 Speckweggebiet	165	83	44	124	53	25	+41
123 Sonnenschein	171	89	48	136	63	44	+35
124 Franklin	974	452	462	854	400	581	+120
125 Käfertal-Süd	703	342	227	562	260	203	+141
13 Vogelstang	797	423	350	560	294	184	+237
130 Vogelstang	797	423	350	560	294	184	+237
14 Wallstadt	368	188	77	328	175	58	+40
140 Wallstadt	368	188	77	328	175	58	+40
15 Feudenheim	797	421	195	693	373	169	+104
150 Feudenheim	797	421	195	693	373	169	+104
16 Neckarau	1.709	815	563	1.818	833	652	-109
161 Neckarau	846	397	272	1.007	443	338	-161
162 Niederfeld	400	196	101	323	167	94	+77
163 Almenhof	463	222	190	488	223	220	-25
17 Rheinau	1.248	563	501	1.156	512	470	+92
171 Casterfeld	278	141	76	229	112	59	+49
172 Pfingstberg	67	29	16	70	38	18	-3
173 Rheinau-Mitte	635	284	300	597	266	260	+38
174 Rheinau-Süd	268	109	109	260	96	133	+8
Mannheim	19.558	9.500	7.508	19.558	9.500	7.508	0

¹ Binnenwanderung inklusive Wanderung im selben Gebiet (Stadtbezirk oder Stadtteil).