

# Sinus-Milieus 2025

IN KLEINRÄUMIGER  
GLIEDERUNG

Statistische Daten  
Mannheim N°12/2026



---

## Inhaltsverzeichnis

<b>0 Erläuterungen</b> . . . . .	<b>3</b>
<b>1 Milieustruktur in Mannheim 2025</b> . . . . .	<b>7</b>
<b>2 Milieugruppen in Mannheim 2025</b> . . . . .	<b>9</b>

## Abbildungsverzeichnis

Karte 1:	Milieustruktur in Mannheim 2025 . . . . .	8
Karte 2:	Milieugruppen in Mannheim 2025 . . . . .	10

## Impressum

**STADTMANNHEIM** 

Kommunale Statistikstelle

Postfach 101832, 68018 Mannheim

Tel. 0621 293-7492

Fax 0621 293-7750

E-Mail: [statistikstelle@mannheim.de](mailto:statistikstelle@mannheim.de)

[www.mannheim.de/statistik](http://www.mannheim.de/statistik)

Mannheim, April 2026

## 0 Erläuterungen

Nach dem Landesstatistikgesetz dürfen Kommunen, sofern sie über eine abgeschottete Statistikstelle verfügen, Daten des Einwohnermelderegisters statistisch auswerten und für Zwecke der Planung zur Verfügung stellen.

Ergänzend zu solchen objektiven Strukturdaten zur Zusammensetzung und Verteilung der Stadtbevölkerung bietet es sich an, Daten zu Einstellungen und Wertorientierungen der Stadtbevölkerung hinzuzuziehen. Solche Informationen können in der Regel nicht aus dem Verwaltungsvollzug generiert werden, sondern müssen durch empirische Erhebungen (z.B. Umfragen) ermittelt werden.

Die Stadt Mannheim hat sich daher entschieden, zum eigenen Datenbestand aus Verwaltungsregistern einschlägige Strukturdaten aus empirischen Erhebungen in ihr Statistikprogramm mit aufzunehmen.

Durch Kooperation mit der Michael Bauer Micromarketing GmbH (MBM) ist es gelungen, kleinräumig für das Stadtgebiet Mannheim statistisch relevante Strukturdaten zu Einstellungen und Wertorientierungen der Bevölkerung auf Haushaltsebene zu generieren. Sinus-Milieus gruppieren Menschen anhand ihrer sozialen Lage, ähnlicher Lebensauffassungen und Lebensweisen. Grundlegende Wertorientierungen gehen dabei ebenso in die Analyse ein wie Alltagseinstellungen zu Arbeit, Familie, Freizeit, Geld und Konsum. Theoretisches Fundament sind sozialwissenschaftliche Erkenntnisse zur Lebensweltanalyse unserer Gesellschaft, die Klassen- und Schichtenzugehörigkeit eine zunehmend geringere Bedeutung, sozialen Milieus dagegen wachsende Bedeutung bei der Beschreibung von sozialen Gruppen zuschreiben.

2021 wurden die Sinus-Milieus überarbeitet und neu strukturiert. Maßgeblich sind dafür zwei langfristige Veränderungstendenzen der Gesellschaft: Eine soziokulturelle Dynamik aus der Mitte der Gesellschaft heraus sowie die wachsende Bedeutung von Nachhaltigkeit und Klimaschutz. Die einzelnen Milieus lassen sich in einem Feld aus Sozialer Lage auf der einen und der Grundorientierung auf der anderen Seite verorten (s. Abbildung 1). Die Grenzen zwischen den Milieus sind fließend und die Kategorien teilweise überlappend. Die zehn definierten Milieus werden in Tabelle 1 skizziert.

Zur besseren Übersicht lassen sich die Milieus vier Milieugruppen zuordnen. Dabei werden das Konservativ-Gehobene, das Postmaterielle sowie das Milieu der Performer als Leitmilieu bezeichnet. Expeditives und Neu-Ökologisches Milieu werden als Zukunftsmilieus charakterisiert. Als Moderner Mainstream gelten die Adaptiv-Pragmatische Mitte, das Konsum-Hedonistische sowie das Prekäre Milieu. Nostalgisch-Bürgerliches und Traditionelles Milieu werden zu Traditionellem Mainstream zusammengefasst. Bei der Interpretation der Milieustruktur ist darüber hinaus zu beachten, dass der Sinus-Milieuansatz ein sozialwissenschaftlich beschreibendes Konzept von Gesellschaft ist, welches keine normative Bewertung im Sinne von z.B. „guten“ oder „schlechten“ Milieus beabsichtigt.

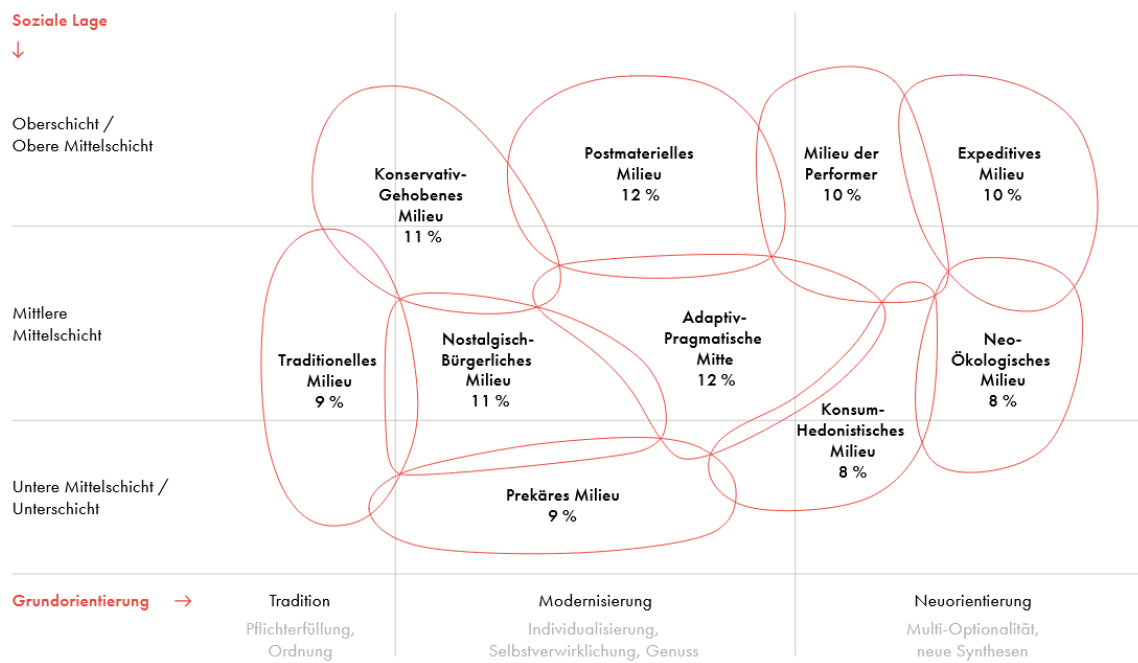
Nachfolgend werden die Milieudaten für das Jahr 2025 nach Stadtbezirken und Stadtteilen tabellarisch sowie kartografisch dargestellt. Alle Tabellen stehen unter diesem [Link](#) zum Download zur Verfügung.

**Tabelle 1: Kurzbeschreibung der Sinus-Milieus**

<b>Sinus-Milieu</b>	<b>Milieugruppe</b>	<b>Kurzbeschreibung</b>
Konservativ-Gehobenes Milieu	Leitmilieu	Die alte strukturkonservative Elite: klassische Verantwortungs- und Erfolgsethik sowie Exklusivitäts- und Statusansprüche; Wunsch nach Ordnung und Balance; Selbstbild als Fels in der Brandung postmodernen Beliebigkeit; Erosion der gesellschaftlichen Führungsrolle.
Postmaterielles Milieu	Leitmilieu	Engagiert-souveräne Bildungselite mit postmateriellen Wurzeln: Selbstbestimmung und -entfaltung sowie auch Gemeinwohlorientierung; Verfechter von Post-Wachstum, Nachhaltigkeit, diskriminierungsfreien Verhältnissen und Diversität; Selbstbild als gesellschaftliches Korrektiv.
Milieu der Performer	Leitmilieu	Die effizienzorientierte und fortschrittsoptimistische Leistungselite: globalökonomisches und liberales Denken; gesamtgesellschaftliche Perspektive auf der Basis von Eigenverantwortung; Selbstbild als Stil- und Konsum-Pioniere; hohe Technik- und Digital-Affinität.
Expeditives Milieu	Zukunftsmilieu	Die ambitionierte kreative Bohème: Urban, hip, digital, kosmopolitisch und vernetzt; auf der Suche nach neuen Grenzen und unkonventionellen Erfahrungen, Lösungen und Erfolgen; ausgeprägte Selbstdarstellungskompetenz, Selbstbild als postmoderne Elite.
Neo-Ökologisches Milieu	Zukunftsmilieu	Die progressiven Realisten: Die Treiber der globalen Transformation: Optimismus und Aufbruchsmentalität bei gleichzeitig ausgeprägtem Problembewusstsein für die planetaren Herausforderungen; offen für neue Wertesynthesen: Disruption und Pragmatismus, Erfolg und Nachhaltigkeit, Party und Protest; Selbstbild als progressive Realisten; Umwelt- und klimasensibler Lebensstil.
Adaptiv-Pragmatische Mitte	Moderner Mainstream	Der moderne Mainstream: Anpassungs- und Leistungsbereitschaft, Nützlichkeitsdenken, aber auch Wunsch nach Spaß und Unterhaltung; starkes Bedürfnis nach Verankerung und Zugehörigkeit; wachsende Unzufriedenheit und Verunsicherung aufgrund der gesellschaftlichen Entwicklung; Selbstbild als flexible Pragmatiker.
Konsum-Hedonistisches Milieu	Moderner Mainstream	Die auf Konsum und Entertainment fokussierte (untere) Mitte: Spaßhaben im Hier und Jetzt; Selbstbild als cooler Lifestyle-Mainstream; starkes Geltungsbedürfnis; berufliche Anpassung vs. Freizeit-Eskapismus; zunehmend genervt vom Diktat der Nachhaltigkeit und Political Correctness.
Prekäres Milieu	Moderner Mainstream	Die um Orientierung und Teilhabe bemühte Unterschicht: Dazugehören und Anschluss halten an den Lebensstandard der breiten Mitte – aber Häufung sozialer Benachteiligungen und Ausgrenzungen; Gefühl des Abgehängtseins, Verbitterung und Ressentiments; Selbstbild als robuste Durchbeißer.
Nostalgisch-Bürgerliches Milieu	Traditioneller Mainstream	Die harmonieorientierte (untere) Mitte: Wunsch nach gesicherten Verhältnissen und einem angemessenen Status; Selbstbild als Mitte der Gesellschaft, aber wachsende Überforderung und Abstiegsängste; gefühlter Verlust gelernter Regeln und Gewissheiten; Sehnsucht nach alten Zeiten.
Traditionelles Milieu	Traditioneller Mainstream	Die Sicherheit und Ordnung liebende ältere Generation: verhaftet in der kleinbürgerlichen Welt bzw. traditionellen Arbeiterkultur; anspruchslose Anpassung an die Notwendigkeiten; steigende Akzeptanz der neuen Nachhaltigkeitsnorm; Selbstbild als rechtschaffene kleine Leute.

Quelle: Sinus Markt- und Sozialforschung GmbH

## Sinus-Milieus Deutschland 2025

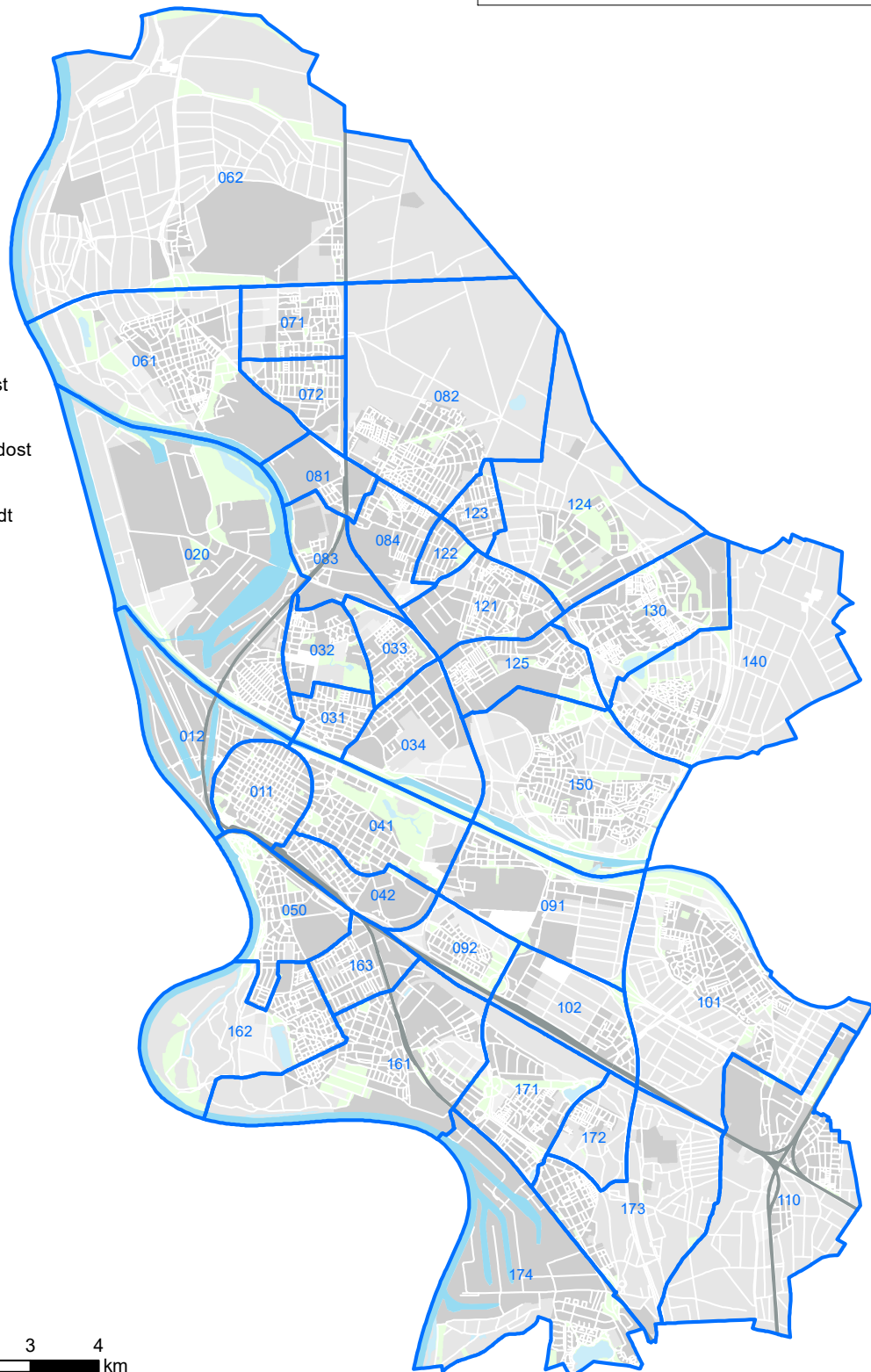


Quelle: Sinus Markt- und Sozialforschung GmbH (<https://www.sinus-institut.de/sinus-milieus/sinus-milieus-deutschland>), zuletzt aufgerufen am 25.03.2026.

**Legende**

- 011 Innenstadt
- 012 Jungbusch
- 020 Neckarstadt-West
- 031 Neckarstadt-Ost
- 032 Herzogenried
- 033 Neckarstadt-Nordost
- 034 Wohlgelegen
- 041 Oststadt
- 042 Schwetzingenstadt
- 050 Lindenhof
- 061 Sandhofen
- 062 Sandhofen-Nord
- 071 Schönau-Nord
- 072 Schönau-Süd
- 081 Waldhof-West
- 082 Gartenstadt
- 083 Luzenberg
- 084 Waldhof-Ost
- 091 Neuostheim
- 092 Neuhermsheim
- 101 Seckenheim
- 102 Hochstätt
- 110 Friedrichsfeld
- 121 Käfertal-Mitte
- 122 Speckweggebiet
- 123 Sonnenschein
- 124 Franklin
- 125 Käfertal-Süd
- 130 Vogelstang
- 140 Wallstadt
- 150 Feudenheim
- 161 Neckarau
- 162 Niederfeld
- 163 Almenhof
- 171 Casterfeld
- 172 Pflingstberg
- 173 Rheinau-Mitte
- 174 Rheinau-Süd

0 0,5 1 2 3 4  
 km

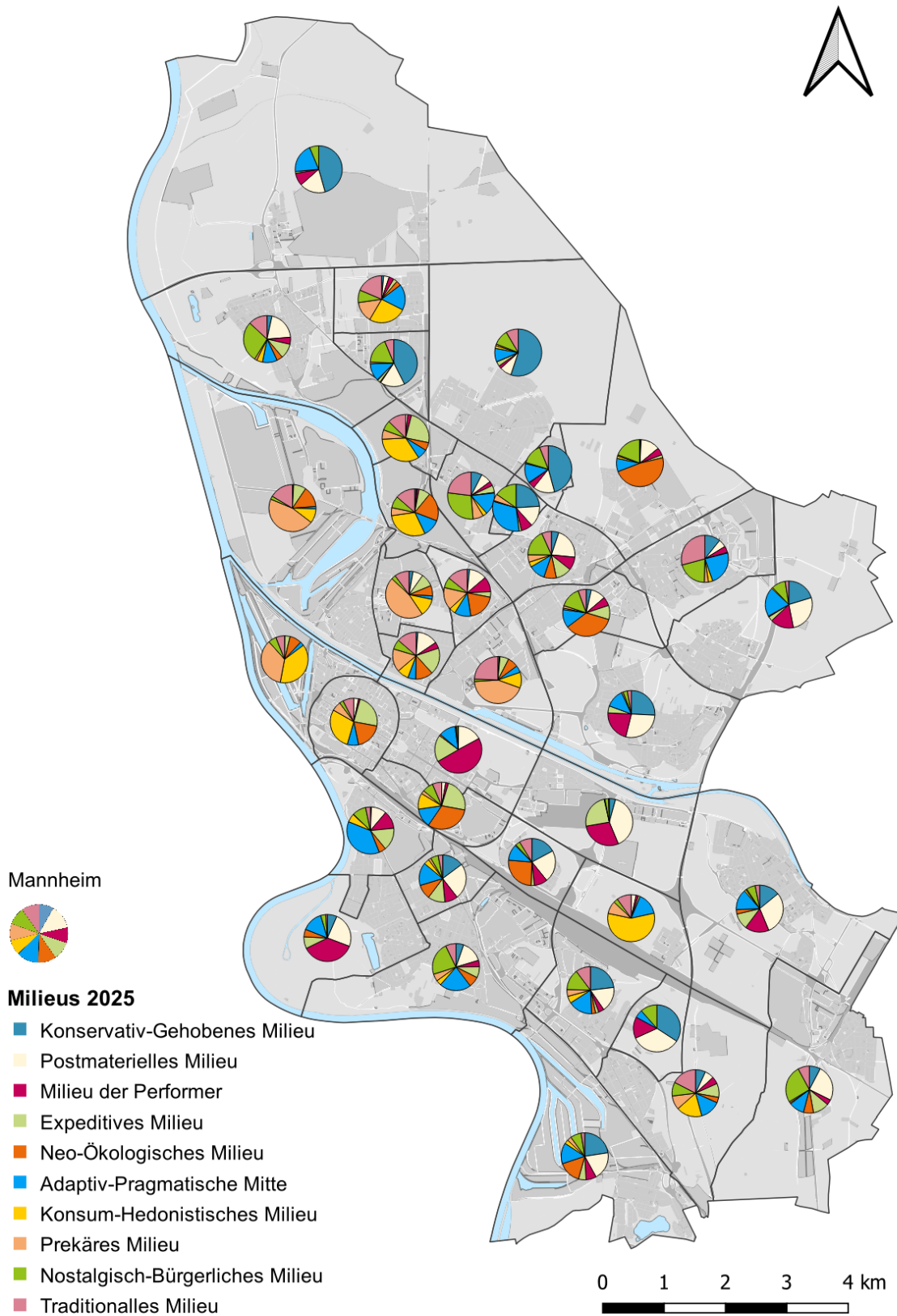


## 1 Milieustruktur in Mannheim 2025

Stadtbezirke/Stadtteile	Konservativ-Gehobenes Milieu in %	Postmaterielles Milieu in %	Milieu der Performer in %	Expeditives Milieu in %	Neo-Ökologisches Milieu in %	Adaptiv-Pragmatische Mitte in %	Konsum-Hedonistisches Milieu in %	Prekäres Milieu in %	Nostalgisch-Bürgerliches Milieu in %	Traditionelles Milieu in %
<b>01 Innenstadt/Jungbusch</b>	<b>0,0</b>	<b>2,7</b>	<b>0,9</b>	<b>19,8</b>	<b>16,9</b>	<b>6,8</b>	<b>30,5</b>	<b>11,8</b>	<b>3,3</b>	<b>7,3</b>
011 Innenstadt	0,0	3,3	1,1	23,5	18,8	7,7	28,8	6,5	2,7	7,5
012 Jungbusch	0,0	0,1	0,1	3,6	8,2	2,8	38,2	35,4	5,6	6,0
<b>02 Neckarstadt-West</b>	<b>0,0</b>	<b>0,5</b>	<b>0,3</b>	<b>8,7</b>	<b>14,4</b>	<b>1,6</b>	<b>9,9</b>	<b>45,9</b>	<b>2,2</b>	<b>16,5</b>
020 Neckarstadt-West	0,0	0,5	0,3	8,7	14,4	1,6	9,9	45,9	2,2	16,5
<b>03 Neckarstadt-Ost</b>	<b>1,4</b>	<b>10,6</b>	<b>3,9</b>	<b>12,3</b>	<b>11,6</b>	<b>5,7</b>	<b>8,6</b>	<b>25,9</b>	<b>5,3</b>	<b>14,7</b>
031 Neckarstadt-Ost	1,2	14,4	4,3	18,4	12,1	5,4	8,0	15,9	6,7	13,7
032 Herzogenried	2,7	7,1	0,0	9,0	7,1	2,4	12,3	46,4	3,0	10,1
033 Neckarstadt-Nordost	1,6	12,2	10,5	3,8	19,5	11,3	4,3	15,5	7,2	14,2
034 Wohlgelegen	0,0	1,0	0,5	6,1	7,3	4,8	10,8	43,4	1,7	24,3
<b>04 Schwetzingenstadt/Oststadt</b>	<b>0,0</b>	<b>10,2</b>	<b>26,7</b>	<b>20,8</b>	<b>15,7</b>	<b>12,3</b>	<b>5,7</b>	<b>1,3</b>	<b>4,2</b>	<b>3,2</b>
041 Oststadt	0,1	17,0	49,6	18,5	1,0	11,5	0,8	0,2	1,2	0,1
042 Schwetzingenstadt	0,0	2,8	1,9	23,2	31,6	13,1	11,0	2,4	7,5	6,4
<b>05 Lindenhof</b>	<b>0,7</b>	<b>10,5</b>	<b>12,3</b>	<b>15,6</b>	<b>4,8</b>	<b>37,3</b>	<b>5,8</b>	<b>0,3</b>	<b>9,5</b>	<b>3,3</b>
050 Lindenhof	0,7	10,5	12,3	15,6	4,8	37,3	5,8	0,3	9,5	3,3
<b>06 Sandhofen</b>	<b>8,8</b>	<b>20,0</b>	<b>5,3</b>	<b>9,1</b>	<b>3,6</b>	<b>11,4</b>	<b>3,6</b>	<b>1,4</b>	<b>25,3</b>	<b>11,4</b>
061 Sandhofen	3,4	20,4	4,8	10,3	4,1	10,2	4,1	1,6	28,1	13,1
062 Sandhofen-Nord	45,7	17,9	8,7	1,3	0,0	20,2	0,0	0,0	6,3	0,0
<b>07 Schönau</b>	<b>12,9</b>	<b>7,5</b>	<b>2,6</b>	<b>2,5</b>	<b>2,6</b>	<b>16,1</b>	<b>18,7</b>	<b>10,6</b>	<b>11,2</b>	<b>15,2</b>
071 Schönau-Nord	1,4	3,8	3,4	2,7	3,4	17,7	26,0	14,3	8,6	18,6
072 Schönau-Süd	42,6	16,9	0,6	2,0	0,4	12,1	0,0	1,2	18,0	6,3
<b>08 Waldhof</b>	<b>25,7</b>	<b>6,1</b>	<b>2,3</b>	<b>7,1</b>	<b>3,3</b>	<b>11,3</b>	<b>9,8</b>	<b>4,4</b>	<b>15,6</b>	<b>14,5</b>
081 Waldhof-West	0,0	1,5	2,5	24,3	5,5	7,0	33,4	6,5	6,7	12,7
082 Gartenstadt	55,2	8,2	2,0	3,2	0,1	9,3	1,9	1,1	10,6	8,5
083 Luzenberg	1,2	0,3	1,4	8,0	19,9	12,1	29,8	5,5	8,1	13,6
084 Waldhof-Ost	7,6	7,3	3,1	4,9	0,4	15,3	2,9	7,3	28,3	23,1
<b>09 Neuostheim/Neuhermsheim</b>	<b>11,0</b>	<b>30,4</b>	<b>18,5</b>	<b>12,8</b>	<b>13,3</b>	<b>6,0</b>	<b>0,0</b>	<b>0,3</b>	<b>2,9</b>	<b>4,8</b>
091 Neuostheim	4,3	39,4	28,5	24,2	0,0	0,5	0,0	0,0	2,5	0,5
092 Neuhermsheim	17,2	22,0	9,2	2,2	25,7	11,2	0,0	0,5	3,2	8,8
<b>10 Seckenheim</b>	<b>12,1</b>	<b>25,9</b>	<b>14,4</b>	<b>9,7</b>	<b>2,7</b>	<b>14,4</b>	<b>9,1</b>	<b>1,8</b>	<b>5,7</b>	<b>4,1</b>
101 Seckenheim	14,1	29,6	16,5	11,1	3,1	14,3	1,3	0,7	6,2	3,1
102 Hochstätt	0,0	3,4	1,6	1,3	0,0	15,3	56,6	8,7	3,0	10,0
<b>11 Friedrichsfeld</b>	<b>7,7</b>	<b>24,7</b>	<b>3,7</b>	<b>11,2</b>	<b>6,9</b>	<b>10,6</b>	<b>0,7</b>	<b>1,0</b>	<b>25,8</b>	<b>7,9</b>
110 Friedrichsfeld	7,7	24,7	3,7	11,2	6,9	10,6	0,7	1,0	25,8	7,9
<b>12 Käfertal</b>	<b>9,0</b>	<b>14,9</b>	<b>6,7</b>	<b>6,9</b>	<b>24,3</b>	<b>13,0</b>	<b>1,7</b>	<b>2,6</b>	<b>16,5</b>	<b>4,3</b>
121 Käfertal-Mitte	5,1	21,5	9,1	11,0	8,6	11,3	3,5	5,1	18,2	6,7
122 Speckweggebiet	24,0	14,4	7,9	1,7	0,0	31,4	0,6	4,7	15,3	0,0
123 Sonnenschein	45,8	15,0	4,4	0,3	0,0	13,5	0,0	0,7	14,4	6,0
124 Franklin	0,9	13,2	5,1	2,1	47,8	9,1	1,7	0,8	19,1	0,1
125 Käfertal-Süd	3,5	10,3	6,1	9,7	35,1	12,6	1,0	1,7	14,4	5,6
<b>13 Vogelstang</b>	<b>10,8</b>	<b>5,4</b>	<b>4,4</b>	<b>0,4</b>	<b>0,0</b>	<b>23,6</b>	<b>3,0</b>	<b>2,8</b>	<b>20,4</b>	<b>29,2</b>
130 Vogelstang	10,8	5,4	4,4	0,4	0,0	23,6	3,0	2,8	20,4	29,2
<b>14 Wallstadt</b>	<b>20,3</b>	<b>26,6</b>	<b>16,1</b>	<b>3,2</b>	<b>0,6</b>	<b>20,3</b>	<b>0,8</b>	<b>0,0</b>	<b>9,6</b>	<b>2,5</b>
140 Wallstadt	20,3	26,6	16,1	3,2	0,6	20,3	0,8	0,0	9,6	2,5
<b>15 Feudenheim</b>	<b>25,8</b>	<b>28,1</b>	<b>21,9</b>	<b>4,8</b>	<b>0,0</b>	<b>12,6</b>	<b>0,0</b>	<b>1,1</b>	<b>2,9</b>	<b>2,8</b>
150 Feudenheim	25,8	28,1	21,9	4,8	0,0	12,6	0,0	1,1	2,9	2,8
<b>16 Neckarau</b>	<b>7,9</b>	<b>19,7</b>	<b>13,4</b>	<b>8,8</b>	<b>7,5</b>	<b>18,5</b>	<b>2,8</b>	<b>3,0</b>	<b>13,7</b>	<b>4,7</b>
161 Neckarau	5,3	15,1	4,4	7,6	7,3	21,8	3,6	5,0	22,7	7,2
162 Niederfeld	6,6	24,2	37,0	8,1	5,2	14,4	0,0	0,0	3,5	1,1
163 Almenhof	14,8	24,7	9,0	11,8	10,0	15,7	3,8	1,8	5,3	3,1
<b>17 Rheinau</b>	<b>16,6</b>	<b>14,2</b>	<b>5,9</b>	<b>6,0</b>	<b>6,2</b>	<b>14,2</b>	<b>9,7</b>	<b>6,1</b>	<b>10,3</b>	<b>10,8</b>
171 Casterfeld	23,1	17,3	3,8	2,2	2,8	16,7	4,8	4,7	14,3	10,2
172 Pfingstberg	34,2	34,1	14,7	0,0	0,0	5,6	0,0	0,0	11,5	0,0
173 Rheinau-Mitte	6,9	6,4	5,0	9,6	3,8	14,1	17,8	9,6	9,5	17,4
174 Rheinau-Süd	22,6	19,4	7,1	5,2	15,6	14,4	2,8	2,9	7,5	2,5
<b>Mannheim</b>	<b>8,4</b>	<b>12,9</b>	<b>8,9</b>	<b>10,6</b>	<b>10,0</b>	<b>12,9</b>	<b>8,6</b>	<b>8,8</b>	<b>9,8</b>	<b>9,0</b>

Quelle: Michael Bauer Micromarketing GmbH, aufbereitet von der Kommunalen Statistikstelle, Stadt Mannheim

Karte 1: Milieustruktur in Mannheim 2025



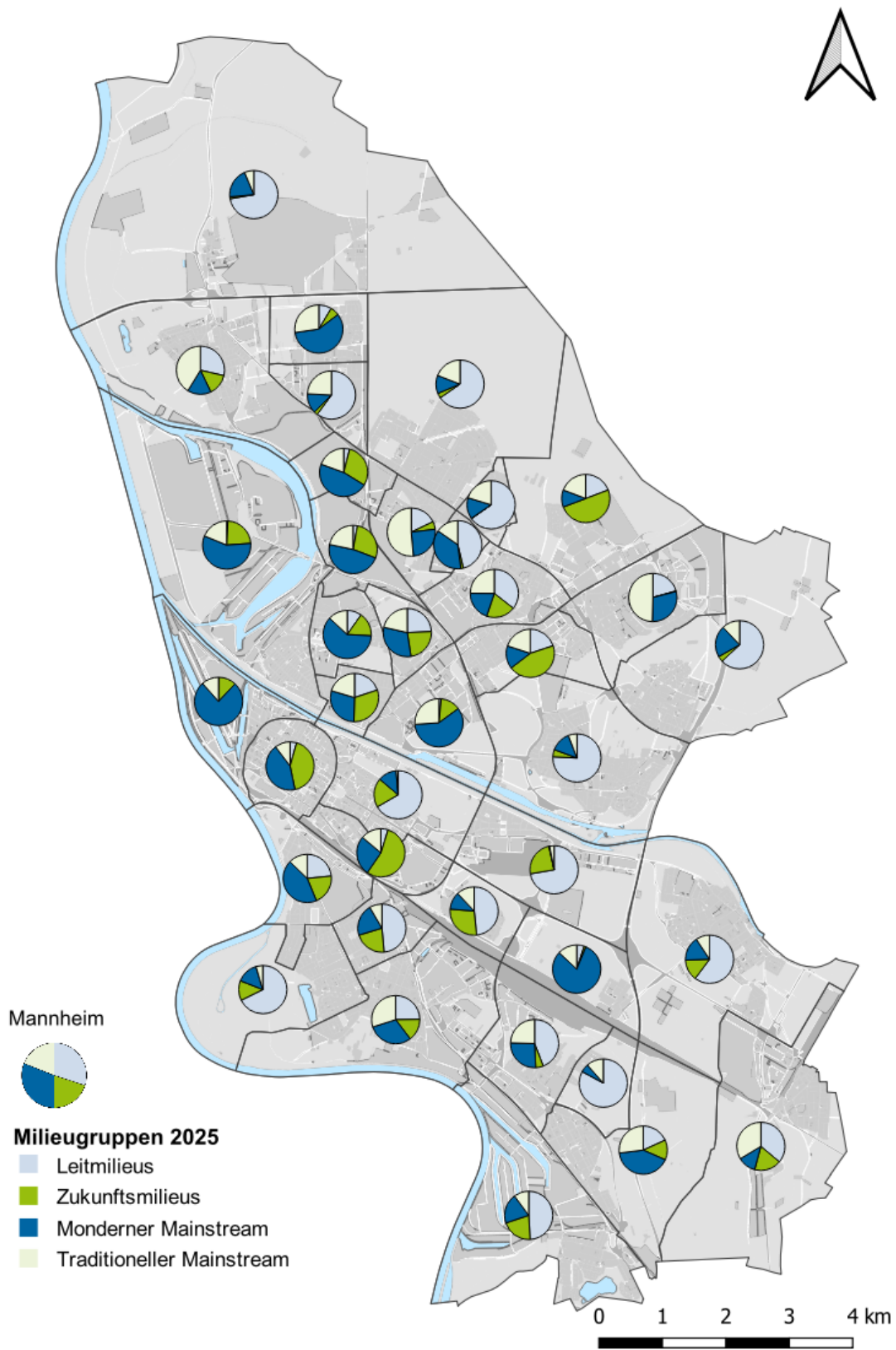
Quelle: Michael Bauer Micromarketing GmbH, aufbereitet von der Kommunalen Statistikstelle, Stadt Mannheim.

## 2 Milieugruppen in Mannheim 2025

Stadtbezirke/Stadtteile	Leitmilieus in %	Zukunftsmilieus in %	Moderner Mainstream in %	Traditioneller Mainstream in %
<b>01 Innenstadt/Jungbusch</b>	<b>3,7</b>	<b>36,7</b>	<b>49,1</b>	<b>10,5</b>
011 Innenstadt	4,4	42,3	42,9	10,3
012 Jungbusch	0,2	11,8	76,3	11,6
<b>02 Neckarstadt-West</b>	<b>0,8</b>	<b>23,1</b>	<b>57,3</b>	<b>18,8</b>
020 Neckarstadt-West	0,8	23,1	57,3	18,8
<b>03 Neckarstadt-Ost</b>	<b>15,8</b>	<b>23,9</b>	<b>40,2</b>	<b>20,0</b>
031 Neckarstadt-Ost	19,9	30,5	29,2	20,4
032 Herzogenried	9,8	16,1	61,1	13,1
033 Neckarstadt-Nordost	24,3	23,2	31,0	21,4
034 Wohlgelegen	1,5	13,4	59,0	26,0
<b>04 Schwetzingenstadt/Oststadt</b>	<b>36,9</b>	<b>36,5</b>	<b>19,3</b>	<b>7,4</b>
041 Oststadt	66,6	19,5	12,5	1,3
042 Schwetzingenstadt	4,8	54,8	26,5	13,9
<b>05 Lindenhof</b>	<b>23,4</b>	<b>20,4</b>	<b>43,4</b>	<b>12,8</b>
050 Lindenhof	23,4	20,4	43,4	12,8
<b>06 Sandhofen</b>	<b>34,2</b>	<b>12,7</b>	<b>16,4</b>	<b>36,7</b>
061 Sandhofen	28,6	14,3	15,9	41,2
062 Sandhofen-Nord	72,3	1,3	20,2	6,3
<b>07 Schönau</b>	<b>23,0</b>	<b>5,1</b>	<b>45,5</b>	<b>26,4</b>
071 Schönau-Nord	8,6	6,1	58,0	27,3
072 Schönau-Süd	60,1	2,4	13,3	24,2
<b>08 Waldhof</b>	<b>34,1</b>	<b>10,4</b>	<b>25,5</b>	<b>30,1</b>
081 Waldhof-West	4,0	29,8	46,8	19,4
082 Gartenstadt	65,4	3,3	12,2	19,1
083 Luzenberg	2,9	27,9	47,5	21,7
084 Waldhof-Ost	17,9	5,2	25,5	51,3
<b>09 Neuostheim/Neuhermsheim</b>	<b>59,9</b>	<b>26,1</b>	<b>6,3</b>	<b>7,7</b>
091 Neuostheim	72,3	24,2	0,5	3,0
092 Neuhermsheim	48,4	27,9	11,7	12,0
<b>10 Seckenheim</b>	<b>52,4</b>	<b>12,4</b>	<b>25,4</b>	<b>9,8</b>
101 Seckenheim	60,3	14,2	16,3	9,3
102 Hochstätt	5,0	1,3	80,6	13,0
<b>11 Friedrichsfeld</b>	<b>36,1</b>	<b>18,1</b>	<b>12,2</b>	<b>33,6</b>
110 Friedrichsfeld	36,1	18,1	12,2	33,6
<b>12 Käfertal</b>	<b>30,6</b>	<b>31,2</b>	<b>17,4</b>	<b>20,9</b>
121 Käfertal-Mitte	35,6	19,6	19,9	24,9
122 Speckweggebiet	46,3	1,7	36,7	15,3
123 Sonnenschein	65,2	0,3	14,2	20,3
124 Franklin	19,2	50,0	11,5	19,2
125 Käfertal-Süd	19,9	44,8	15,4	20,0
<b>13 Vogelstang</b>	<b>20,6</b>	<b>0,4</b>	<b>29,3</b>	<b>49,6</b>
130 Vogelstang	20,6	0,4	29,3	49,6
<b>14 Wallstadt</b>	<b>63,0</b>	<b>3,8</b>	<b>21,1</b>	<b>12,1</b>
140 Wallstadt	63,0	3,8	21,1	12,1
<b>15 Feudenheim</b>	<b>75,8</b>	<b>4,8</b>	<b>13,6</b>	<b>5,8</b>
150 Feudenheim	75,8	4,8	13,6	5,8
<b>16 Neckarau</b>	<b>41,0</b>	<b>16,2</b>	<b>24,3</b>	<b>18,4</b>
161 Neckarau	24,8	14,9	30,4	29,9
162 Niederfeld	67,7	13,3	14,4	4,6
163 Almenhof	48,6	21,7	21,3	8,4
<b>17 Rheinau</b>	<b>36,8</b>	<b>12,3</b>	<b>29,9</b>	<b>21,0</b>
171 Casterfeld	44,2	5,1	26,2	24,5
172 Pfingstberg	83,0	0,0	5,6	11,5
173 Rheinau-Mitte	18,2	13,4	41,5	26,9
174 Rheinau-Süd	49,1	20,8	20,0	10,1
<b>Mannheim</b>	<b>30,3</b>	<b>20,6</b>	<b>30,4</b>	<b>18,8</b>

Quelle: Michael Bauer Micromarketing GmbH, aufbereitet von der Kommunalen Statistikstelle, Stadt Mannheim

Karte 2: Milieugruppen in Mannheim 2025



Quelle: Michael Bauer Micromarketing GmbH, aufbereitet von der Kommunalen Statistikstelle, Stadt Mannheim.