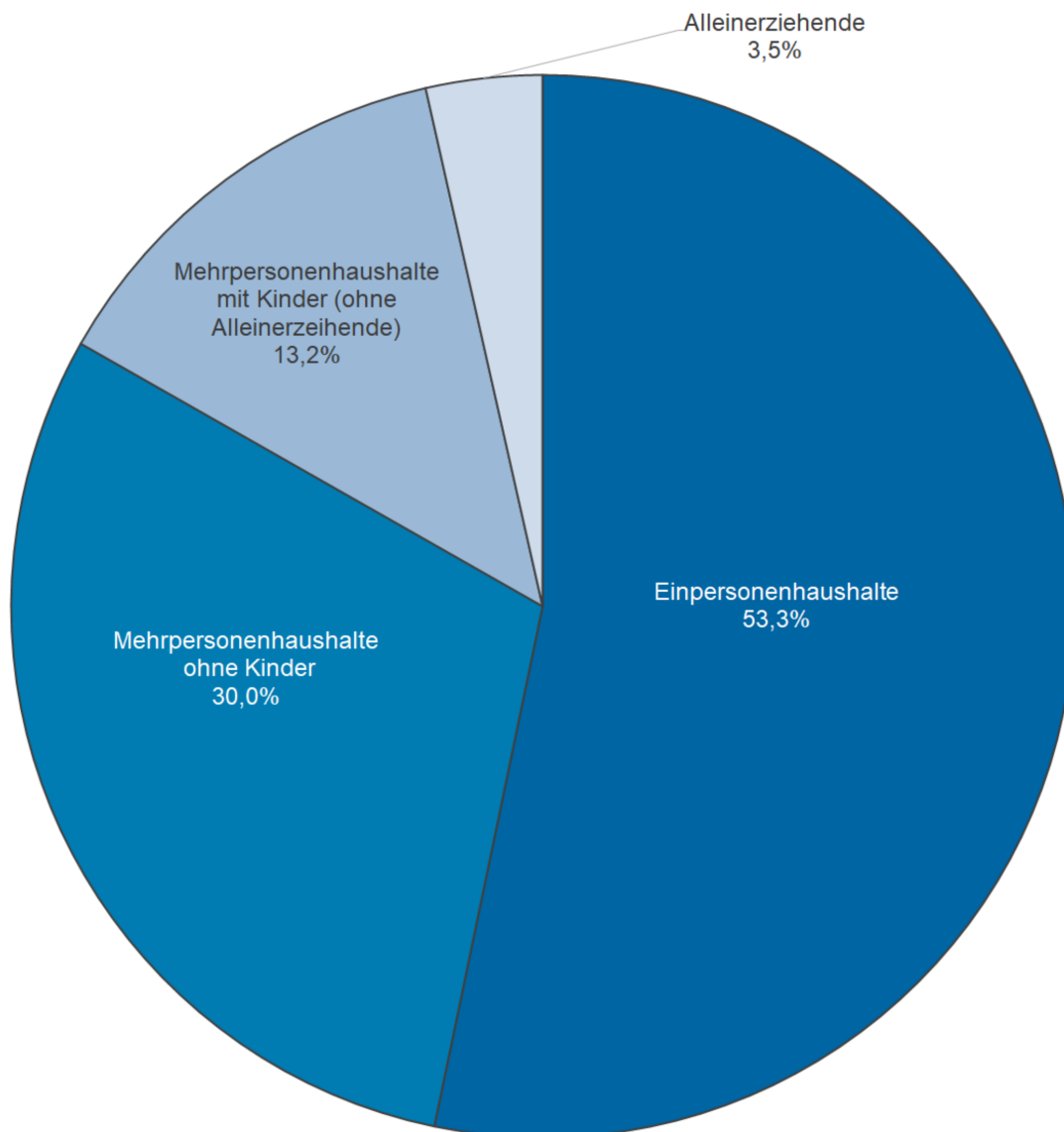


ANZAHL UND STRUKTUR DER MANNHEIMER PRIVATHAUSHALTE 2025

IN KLEINRÄUMIGER
GLIEDERUNG

Statistische Daten
Mannheim N° 2/2026



Inhaltsverzeichnis

0 Erläuterungen	3
1 Personen in Privathaushalten zum 31.12.2025	5
2 Haushaltgröße zum 31.12.2025	6
3 Haushaltstypen zum 31.12.2025	9
4 Einpersonenhaushalte zum 31.12.2025	11
5 Mehrpersonenhaushalte ohne Kinder zum 31.12.2025	13
6 Mehrpersonenhaushalte mit Kindern zum 31.12.2025	15
7 Alleinerziehenden-Haushalte zum 31.12.2025	17

Abbildungsverzeichnis

Karte 1:	Haushaltsgröße nach Stadtteilen 2025	8
----------	--------------------------------------	---

Impressum

STADTMANNHEIM²

Kommunale Statistikstelle

Postfach 101832, 68018 Mannheim

Tel. 0621 293-7492

Fax 0621 293-7750

E-Mail: statistikstelle@mannheim.de

www.mannheim.de/statistik

Mannheim, März 2026

0 Erläuterungen

Daten zur Struktur der Einwohnerschaft bilden eine wichtige Informationsquelle für Politik, Verwaltung und interessierte Öffentlichkeit. Einwohnerdaten aus den amtlichen kommunalen Melderegistern können unter anderem nach Alter, Geschlecht, Nationalität und Stadtteil ausgewertet werden. Diese Datenauswertungen dürfen ausschließlich durch Kommunale Statistikstellen erfolgen, da sie in besonderer Weise zum Datenschutz verpflichtet sind.

Die Kommunalen Statistikstellen haben sich im KOSIS-Verbund des Verbandes Deutscher Städtestatistiker zusammengeschlossen und gemeinsame Auswertungsverfahren für amtliche Melderegisterdaten entwickelt.

Mittels der Melderegisterdaten lässt sich die Struktur der Wohnhaushalte in einer Kommune beschreiben. Ausgangspunkt sind die so genannten Kernhaushalte, die aus Ehegatten, Eltern(teilen) und ihren Nachkommen bestehen. Für diese Kernhaushalte kann durch Merkmalsvergleich ermittelt werden, ob weitere Personen diesem Kernhaushalt hinzuzurechnen sind. Insbesondere

- Namensübereinstimmungen im Bereich der Familien-, Geburts- und früheren Familiennamen,
- Alter und Geschlecht,
- gleiche frühere Wohnadresse,

- gleiches Datum der Anmeldung an der gegenwärtigen Wohnadresse

beschreiben die Mitglieder der Wohnhaushalte sehr genau. Das statistische Verfahren zur Bestimmung der korrekten Anzahl und Struktur der Wohnhaushalte nennt sich „Haushaltegenerierung“.

Da Bewohnerinnen und Bewohner von stationären Einrichtungen (z.B. Pflegeheime oder Erstaufnahmeeinrichtungen für Flüchtlinge) und Anstalten (z.B. Justizvollzugsanstalt) keinen Haushalt mit eigener Haushaltsführung besitzen, werden diese Wohnadressen bei der Haushaltegenerierung nicht mit berücksichtigt. Die kommunale Statistik der Wohnhaushalte ist daher eine Statistik der Privathaushalte.

Die Privathaushalte lassen sich nach Haushaltsgröße und Haushaltstypen (Einpersonenhaushalte, Mehrpersonenhaushalte mit und ohne Kinder) auswerten. Als Kinder werden in der Kommunalstatistik übrigens alle unter 18-jährigen bezeichnet.

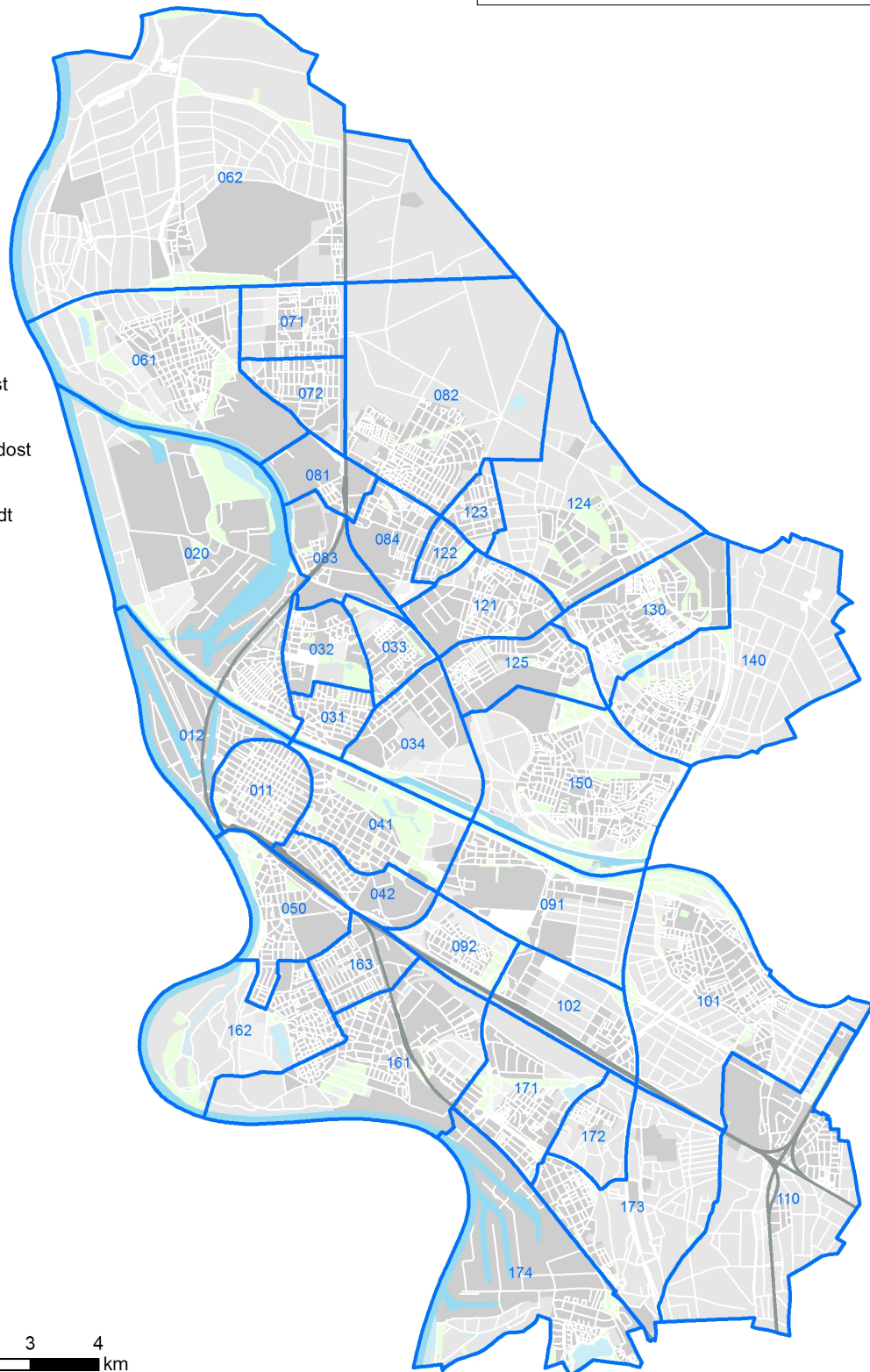
Die nachfolgenden Tabellen beschreiben die Struktur der Mannheimer Privathaushalte zum Stichtag 31.12.2025 in der aktuellen kleinräumigen Gliederung des Stadtgebietes. Alle Tabellen stehen unter diesem [Link](#) zum Download zur Verfügung.

Zentrale Begriffe

Kernhaushalte	Alle Personen, die gemäß Melderegister an der gleichen Adresse wohnen und verknüpft sind als Ehegatten untereinander und/oder als Elternteil und Nachkommen.
Wohnhaushalte	Personen, die aufgrund von Indizien aus dem Melderegister zusammen wohnen und leben.
Privathaushalt	Wohnhaushalt mit eigener Haushaltsführung.
Kinder	Personen, die das 18. Lebensjahr noch nicht vollendet haben.
Alleinerziehende	Personen, in deren Haushalt Kinder und keine weiteren Erwachsenen leben.

Legende

- 011 Innenstadt
- 012 Jungbusch
- 020 Neckarstadt-West
- 031 Neckarstadt-Ost
- 032 Herzogenried
- 033 Neckarstadt-Nordost
- 034 Wohlgelegen
- 041 Oststadt
- 042 Schwetzingenstadt
- 050 Lindenhof
- 061 Sandhofen
- 062 Sandhofen-Nord
- 071 Schönau-Nord
- 072 Schönau-Süd
- 081 Waldhof-West
- 082 Gartenstadt
- 083 Luzenberg
- 084 Waldhof-Ost
- 091 Neuostheim
- 092 Neuhermsheim
- 101 Seckenheim
- 102 Hochstätt
- 110 Friedrichsfeld
- 121 Käfertal-Mitte
- 122 Speckweggebiet
- 123 Sonnenschein
- 124 Franklin
- 125 Käfertal-Süd
- 130 Vogelstang
- 140 Wallstadt
- 150 Feudenheim
- 161 Neckarau
- 162 Niederfeld
- 163 Almenhof
- 171 Casterfeld
- 172 Pflingstberg
- 173 Rheinau-Mitte
- 174 Rheinau-Süd



1 Personen in Privathaushalten zum 31.12.2025

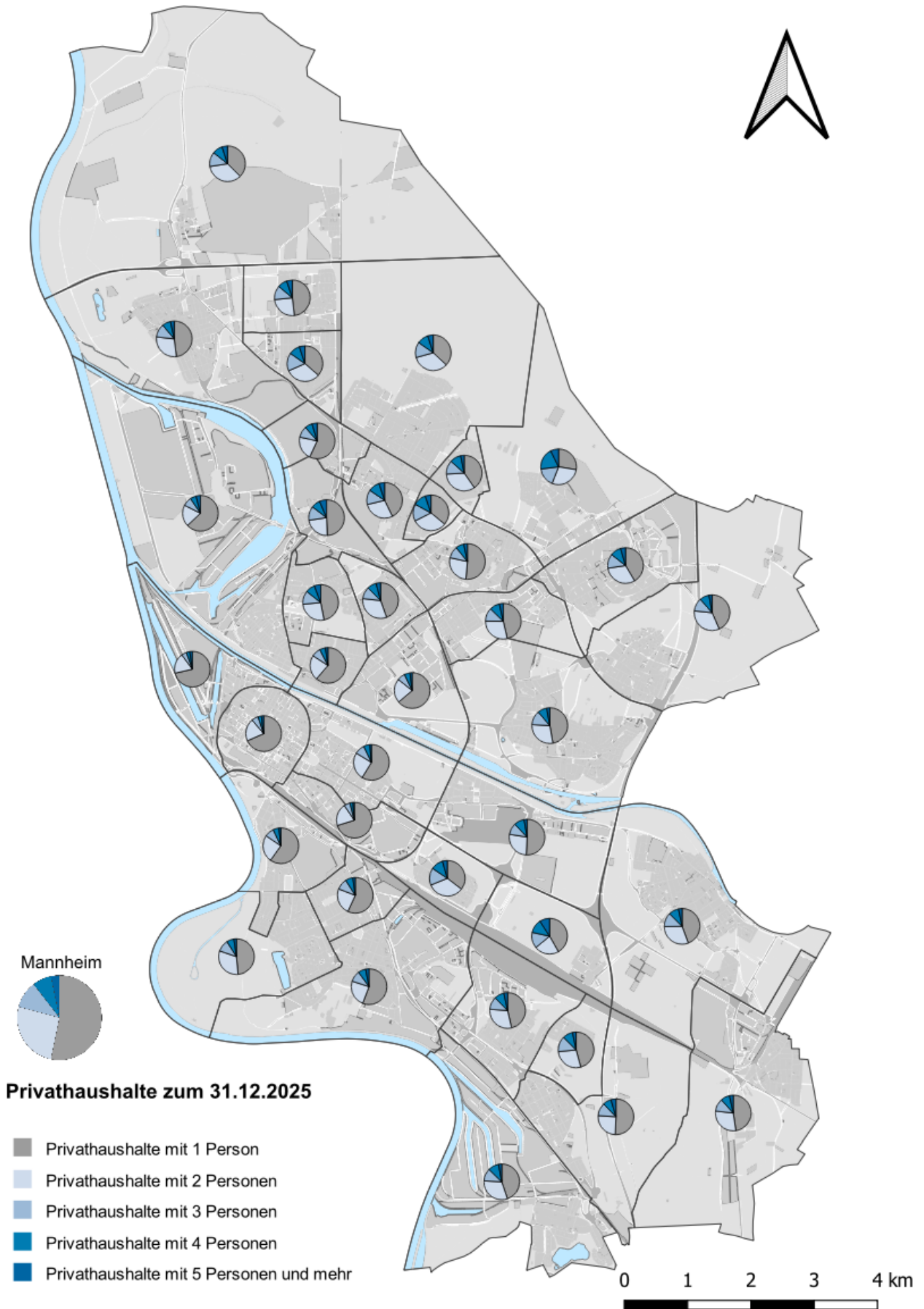
Stadtbezirke/Stadtteile	Wohnberechtigte Bevölkerung	Personen in Privathaushalten		Privathaushalte insgesamt	Anzahl der Personen je Privathaushalt
	Anzahl	Anzahl	%	Anzahl	Anzahl
01 Innenstadt/Jungbusch	31.703	31.429	99,1	20.948	1,5
011 Innenstadt	25.325	25.186	99,5	16.715	1,5
012 Jungbusch	6.378	6.243	97,9	4.233	1,5
02 Neckarstadt-West	20.278	20.078	99,0	11.835	1,7
020 Neckarstadt-West	20.278	20.078	99,0	11.835	1,7
03 Neckarstadt-Ost	35.512	34.845	98,1	19.682	1,8
031 Neckarstadt-Ost	15.516	15.173	97,8	9.163	1,7
032 Herzogenried	7.987	7.768	97,3	3.848	2,0
033 Neckarstadt-Nordost	6.769	6.666	98,5	3.394	2,0
034 Wohlgelegen	5.240	5.238	100,0	3.277	1,6
04 Schwetzingenstadt/Oststadt	23.965	23.758	99,1	15.254	1,6
041 Oststadt	12.999	12.915	99,4	7.757	1,7
042 Schwetzingenstadt	10.966	10.843	98,9	7.497	1,4
05 Lindenhof	13.949	13.731	98,4	8.342	1,6
050 Lindenhof	13.949	13.731	98,4	8.342	1,6
06 Sandhofen	14.097	14.018	99,4	7.247	1,9
061 Sandhofen	11.982	11.903	99,3	6.242	1,9
062 Sandhofen-Nord	2.115	2.115	100,0	1.005	2,1
07 Schönau	12.594	12.476	99,1	6.092	2,0
071 Schönau-Nord	8.882	8.764	98,7	4.384	2,0
072 Schönau-Süd	3.712	3.712	100,0	1.708	2,2
08 Waldhof	25.795	25.476	98,8	12.375	2,1
081 Waldhof-West	3.555	3.394	95,5	1.860	1,8
082 Gartenstadt	10.242	10.188	99,5	4.755	2,1
083 Luzenberg	3.261	3.261	100,0	1.621	2,0
084 Waldhof-Ost	8.737	8.633	98,8	4.139	2,1
09 Neuostheim/Neuhermsheim	7.314	7.242	99,0	3.561	2,0
091 Neuostheim	3.087	3.015	97,7	1.613	1,9
092 Neuhermsheim	4.227	4.227	100,0	1.948	2,2
10 Seckenheim	16.051	15.915	99,2	7.857	2,0
101 Seckenheim	12.927	12.791	98,9	6.488	2,0
102 Hochstätt	3.124	3.124	100,0	1.369	2,3
11 Friedrichsfeld	5.660	5.593	98,8	2.925	1,9
110 Friedrichsfeld	5.660	5.593	98,8	2.925	1,9
12 Käfertal	35.398	33.542	94,8	16.214	2,1
121 Käfertal-Mitte	8.812	8.716	98,9	4.699	1,9
122 Speckweggebiet	2.895	2.895	100,0	1.313	2,2
123 Sonnenschein	3.430	3.284	95,7	1.622	2,0
124 Franklin	9.343	8.037	86,0	3.167	2,5
125 Käfertal-Süd	10.918	10.610	97,2	5.413	2,0
13 Vogelstang	12.882	12.698	98,6	6.141	2,1
130 Vogelstang	12.882	12.698	98,6	6.141	2,1
14 Wallstadt	7.849	7.820	99,6	4.021	1,9
140 Wallstadt	7.849	7.820	99,6	4.021	1,9
15 Feudenheim	14.392	14.176	98,5	7.402	1,9
150 Feudenheim	14.392	14.176	98,5	7.402	1,9
16 Neckarau	30.921	30.022	97,1	16.839	1,8
161 Neckarau	15.991	15.605	97,6	8.762	1,8
162 Niederfeld	7.581	7.428	98,0	4.056	1,8
163 Almenhof	7.349	6.989	95,1	4.021	1,7
17 Rheinau	25.418	24.714	97,2	12.763	1,9
171 Casterfeld	5.962	5.731	96,1	2.952	1,9
172 Pflingstberg	1.727	1.727	100,0	875	2,0
173 Rheinau-Mitte	10.843	10.662	98,3	5.561	1,9
174 Rheinau-Süd	6.886	6.594	95,8	3.375	2,0
Mannheim	333.778	327.533	98,1	179.498	1,8

2 Hauhaltsgröße zum 31.12.2025

Stadtbezirke/Stadtteile	Privathaushalte insgesamt	davon Privathaushalte mit ... Personen				
		1	2	3	4	5 und mehr
	Anzahl	Anzahl	Anzahl	Anzahl	Anzahl	Anzahl
01 Innenstadt/Jungbusch	20.948	14.462	4.189	1.209	650	438
011 Innenstadt	16.715	11.439	3.406	1.013	519	338
012 Jungbusch	4.233	3.023	783	196	131	100
02 Neckarstadt-West	11.835	7.462	2.298	957	650	468
020 Neckarstadt-West	11.835	7.462	2.298	957	650	468
03 Neckarstadt-Ost	19.682	11.030	4.921	1.831	1.268	632
031 Neckarstadt-Ost	9.163	5.618	2.089	762	484	210
032 Herzogenried	3.848	1.808	1.018	471	329	222
033 Neckarstadt-Nordost	3.394	1.512	1.095	365	286	136
034 Wohlgelegen	3.277	2.092	719	233	169	64
04 Schwetzingenstadt/Oststadt	15.254	9.827	3.458	1.120	646	203
041 Oststadt	7.757	4.562	1.933	711	436	115
042 Schwetzingenstadt	7.497	5.265	1.525	409	210	88
05 Lindenhof	8.342	4.994	2.056	705	452	135
050 Lindenhof	8.342	4.994	2.056	705	452	135
06 Sandhofen	7.247	3.383	2.141	884	579	260
061 Sandhofen	6.242	3.006	1.789	752	485	210
062 Sandhofen-Nord	1.005	377	352	132	94	50
07 Schönau	6.092	2.738	1.650	835	556	313
071 Schönau-Nord	4.384	2.116	1.103	556	383	226
072 Schönau-Süd	1.708	622	547	279	173	87
08 Waldhof	12.375	5.391	3.556	1.611	1.182	635
081 Waldhof-West	1.860	1.059	400	189	126	86
082 Gartenstadt	4.755	1.758	1.603	668	491	235
083 Luzenberg	1.621	801	377	206	133	104
084 Waldhof-Ost	4.139	1.773	1.176	548	432	210
09 Neuostheim/Neuhermsheim	3.561	1.509	1.084	469	371	128
091 Neuostheim	1.613	818	434	166	153	42
092 Neuhermsheim	1.948	691	650	303	218	86
10 Seckenheim	7.857	3.451	2.280	1.025	766	335
101 Seckenheim	6.488	2.879	1.975	828	595	211
102 Hochstätt	1.369	572	305	197	171	124
11 Friedrichsfeld	2.925	1.395	851	336	242	101
110 Friedrichsfeld	2.925	1.395	851	336	242	101
12 Käfertal	16.214	6.928	4.691	2.108	1.795	692
121 Käfertal-Mitte	4.699	2.414	1.272	506	354	153
122 Speckweggebiet	1.313	473	414	202	156	68
123 Sonnenschein	1.622	655	548	202	166	51
124 Franklin	3.167	875	899	540	622	231
125 Käfertal-Süd	5.413	2.511	1.558	658	497	189
13 Vogelstang	6.141	2.550	1.912	797	606	276
130 Vogelstang	6.141	2.550	1.912	797	606	276
14 Wallstadt	4.021	1.748	1.335	480	349	109
140 Wallstadt	4.021	1.748	1.335	480	349	109
15 Feudenheim	7.402	3.498	2.125	948	624	207
150 Feudenheim	7.402	3.498	2.125	948	624	207
16 Neckarau	16.839	9.146	4.372	1.720	1.157	444
161 Neckarau	8.762	4.888	2.122	877	613	262
162 Niederfeld	4.056	1.970	1.285	437	271	93
163 Almenhof	4.021	2.288	965	406	273	89
17 Rheinau	12.763	6.102	3.582	1.496	1.110	473
171 Casterfeld	2.952	1.371	877	338	267	99
172 Pfingstberg	875	401	242	123	81	28
173 Rheinau-Mitte	5.561	2.818	1.412	650	429	252
174 Rheinau-Süd	3.375	1.512	1.051	385	333	94
Mannheim	179.498	95.614	46.501	18.531	13.003	5.849

Stadtbezirke/Stadtteile	Privathaushalte insgesamt	davon Privathaushalte mit ... Personen				
		1	2	3	4	5 und mehr
	Anzahl	%	%	%	%	%
01 Innenstadt/Jungbusch	20.948	69,0	20,0	5,8	3,1	2,1
011 Innenstadt	16.715	68,4	20,4	6,1	3,1	2,0
012 Jungbusch	4.233	71,4	18,5	4,6	3,1	2,4
02 Neckarstadt-West	11.835	63,1	19,4	8,1	5,5	4,0
020 Neckarstadt-West	11.835	63,1	19,4	8,1	5,5	4,0
03 Neckarstadt-Ost	19.682	56,0	25,0	9,3	6,4	3,2
031 Neckarstadt-Ost	9.163	61,3	22,8	8,3	5,3	2,3
032 Herzogenried	3.848	47,0	26,5	12,2	8,5	5,8
033 Neckarstadt-Nordost	3.394	44,5	32,3	10,8	8,4	4,0
034 Wohlgelegen	3.277	63,8	21,9	7,1	5,2	2,0
04 Schwetzingen/Oststadt	15.254	64,4	22,7	7,3	4,2	1,3
041 Oststadt	7.757	58,8	24,9	9,2	5,6	1,5
042 Schwetzingenstadt	7.497	70,2	20,3	5,5	2,8	1,2
05 Lindenhof	8.342	59,9	24,6	8,5	5,4	1,6
050 Lindenhof	8.342	59,9	24,6	8,5	5,4	1,6
06 Sandhofen	7.247	46,7	29,5	12,2	8,0	3,6
061 Sandhofen	6.242	48,2	28,7	12,0	7,8	3,4
062 Sandhofen-Nord	1.005	37,5	35,0	13,1	9,4	5,0
07 Schönau	6.092	44,9	27,1	13,7	9,1	5,1
071 Schönau-Nord	4.384	48,3	25,2	12,7	8,7	5,2
072 Schönau-Süd	1.708	36,4	32,0	16,3	10,1	5,1
08 Waldhof	12.375	43,6	28,7	13,0	9,6	5,1
081 Waldhof-West	1.860	56,9	21,5	10,2	6,8	4,6
082 Gartenstadt	4.755	37,0	33,7	14,0	10,3	4,9
083 Luzenberg	1.621	49,4	23,3	12,7	8,2	6,4
084 Waldhof-Ost	4.139	42,8	28,4	13,2	10,4	5,1
09 Neuostheim/Neuhermsheim	3.561	42,4	30,4	13,2	10,4	3,6
091 Neuostheim	1.613	50,7	26,9	10,3	9,5	2,6
092 Neuhermsheim	1.948	35,5	33,4	15,6	11,2	4,4
10 Seckenheim	7.857	43,9	29,0	13,0	9,7	4,3
101 Seckenheim	6.488	44,4	30,4	12,8	9,2	3,3
102 Hochstätt	1.369	41,8	22,3	14,4	12,5	9,1
11 Friedrichsfeld	2.925	47,7	29,1	11,5	8,3	3,5
110 Friedrichsfeld	2.925	47,7	29,1	11,5	8,3	3,5
12 Käfertal	16.214	42,7	28,9	13,0	11,1	4,3
121 Käfertal-Mitte	4.699	51,4	27,1	10,8	7,5	3,3
122 Speckweggebiet	1.313	36,0	31,5	15,4	11,9	5,2
123 Sonnenschein	1.622	40,4	33,8	12,5	10,2	3,1
124 Franklin	3.167	27,6	28,4	17,1	19,6	7,3
125 Käfertal-Süd	5.413	46,4	28,8	12,2	9,2	3,5
13 Vogelstang	6.141	41,5	31,1	13,0	9,9	4,5
130 Vogelstang	6.141	41,5	31,1	13,0	9,9	4,5
14 Wallstadt	4.021	43,5	33,2	11,9	8,7	2,7
140 Wallstadt	4.021	43,5	33,2	11,9	8,7	2,7
15 Feudenheim	7.402	47,3	28,7	12,8	8,4	2,8
150 Feudenheim	7.402	47,3	28,7	12,8	8,4	2,8
16 Neckarau	16.839	54,3	26,0	10,2	6,9	2,6
161 Neckarau	8.762	55,8	24,2	10,0	7,0	3,0
162 Niederfeld	4.056	48,6	31,7	10,8	6,7	2,3
163 Almenhof	4.021	56,9	24,0	10,1	6,8	2,2
17 Rheinau	12.763	47,8	28,1	11,7	8,7	3,7
171 Casterfeld	2.952	46,4	29,7	11,4	9,0	3,4
172 Pfingstberg	875	45,8	27,7	14,1	9,3	3,2
173 Rheinau-Mitte	5.561	50,7	25,4	11,7	7,7	4,5
174 Rheinau-Süd	3.375	44,8	31,1	11,4	9,9	2,8
Mannheim	179.498	53,3	25,9	10,3	7,2	3,3

Karte 1: Haushaltgröße nach Stadtteilen 2025



3 Haushaltstypen zum 31.12.2025

Stadtbezirke/Stadtteile	Privathaushalte insgesamt	davon		
		Einpersonen- haushalte	Mehrpersonen- haushalte ohne Kinder	Mehrpersonen- haushalte mit Kindern
	Anzahl	Anzahl	Anzahl	Anzahl
01 Innenstadt/Jungbusch	20.948	14.462	4.626	1.860
011 Innenstadt	16.715	11.439	3.756	1.520
012 Jungbusch	4.233	3.023	870	340
02 Neckarstadt-West	11.835	7.462	2.598	1.775
020 Neckarstadt-West	11.835	7.462	2.598	1.775
03 Neckarstadt-Ost	19.682	11.030	5.480	3.172
031 Neckarstadt-Ost	9.163	5.618	2.295	1.250
032 Herzogenried	3.848	1.808	1.234	806
033 Neckarstadt-Nordost	3.394	1.512	1.200	682
034 Wohlgelegen	3.277	2.092	751	434
04 Schwetzingenstadt/Oststadt	15.254	9.827	3.743	1.684
041 Oststadt	7.757	4.562	2.139	1.056
042 Schwetzingenstadt	7.497	5.265	1.604	628
05 Lindenhof	8.342	4.994	2.227	1.121
050 Lindenhof	8.342	4.994	2.227	1.121
06 Sandhofen	7.247	3.383	2.543	1.321
061 Sandhofen	6.242	3.006	2.120	1.116
062 Sandhofen-Nord	1.005	377	423	205
07 Schönau	6.092	2.738	2.029	1.325
071 Schönau-Nord	4.384	2.116	1.296	972
072 Schönau-Süd	1.708	622	733	353
08 Waldhof	12.375	5.391	4.215	2.769
081 Waldhof-West	1.860	1.059	431	370
082 Gartenstadt	4.755	1.758	1.972	1.025
083 Luzenberg	1.621	801	461	359
084 Waldhof-Ost	4.139	1.773	1.351	1.015
09 Neuostheim/Neuhermsheim	3.561	1.509	1.340	712
091 Neuostheim	1.613	818	490	305
092 Neuhermsheim	1.948	691	850	407
10 Seckenheim	7.857	3.451	2.745	1.661
101 Seckenheim	6.488	2.879	2.373	1.236
102 Hochstätt	1.369	572	372	425
11 Friedrichsfeld	2.925	1.395	1.018	512
110 Friedrichsfeld	2.925	1.395	1.018	512
12 Käfertal	16.214	6.928	5.427	3.859
121 Käfertal-Mitte	4.699	2.414	1.488	797
122 Speckweggebiet	1.313	473	510	330
123 Sonnenschein	1.622	655	656	311
124 Franklin	3.167	875	967	1.325
125 Käfertal-Süd	5.413	2.511	1.806	1.096
13 Vogelstang	6.141	2.550	2.253	1.338
130 Vogelstang	6.141	2.550	2.253	1.338
14 Wallstadt	4.021	1.748	1.567	706
140 Wallstadt	4.021	1.748	1.567	706
15 Feudenheim	7.402	3.498	2.535	1.369
150 Feudenheim	7.402	3.498	2.535	1.369
16 Neckarau	16.839	9.146	5.110	2.583
161 Neckarau	8.762	4.888	2.505	1.369
162 Niederfeld	4.056	1.970	1.488	598
163 Almenhof	4.021	2.288	1.117	616
17 Rheinau	12.763	6.102	4.329	2.332
171 Casterfeld	2.952	1.371	1.060	521
172 Pfingstberg	875	401	311	163
173 Rheinau-Mitte	5.561	2.818	1.694	1.049
174 Rheinau-Süd	3.375	1.512	1.264	599
Mannheim	179.498	95.614	53.785	30.099

Stadtbezirke/Stadtteile	davon			
	Privathaushalte insgesamt	Einpersonen- haushalte	Mehrpersonen- haushalte ohne Kinder	Mehrpersonen- haushalte mit Kindern
	Anzahl	%	%	%
01 Innenstadt/Jungbusch	20.948	69,0	22,1	8,9
011 Innenstadt	16.715	68,4	22,5	9,1
012 Jungbusch	4.233	71,4	20,6	8,0
02 Neckarstadt-West	11.835	63,1	22,0	15,0
020 Neckarstadt-West	11.835	63,1	22,0	15,0
03 Neckarstadt-Ost	19.682	56,0	27,8	16,1
031 Neckarstadt-Ost	9.163	61,3	25,0	13,6
032 Herzogenried	3.848	47,0	32,1	20,9
033 Neckarstadt-Nordost	3.394	44,5	35,4	20,1
034 Wohlgelegen	3.277	63,8	22,9	13,2
04 Schwetzingenstadt/Oststadt	15.254	64,4	24,5	11,0
041 Oststadt	7.757	58,8	27,6	13,6
042 Schwetzingenstadt	7.497	70,2	21,4	8,4
05 Lindenhof	8.342	59,9	26,7	13,4
050 Lindenhof	8.342	59,9	26,7	13,4
06 Sandhofen	7.247	46,7	35,1	18,2
061 Sandhofen	6.242	48,2	34,0	17,9
062 Sandhofen-Nord	1.005	37,5	42,1	20,4
07 Schönau	6.092	44,9	33,3	21,7
071 Schönau-Nord	4.384	48,3	29,6	22,2
072 Schönau-Süd	1.708	36,4	42,9	20,7
08 Waldhof	12.375	43,6	34,1	22,4
081 Waldhof-West	1.860	56,9	23,2	19,9
082 Gartenstadt	4.755	37,0	41,5	21,6
083 Luzenberg	1.621	49,4	28,4	22,1
084 Waldhof-Ost	4.139	42,8	32,6	24,5
09 Neuostheim/Neuhermsheim	3.561	42,4	37,6	20,0
091 Neuostheim	1.613	50,7	30,4	18,9
092 Neuhermsheim	1.948	35,5	43,6	20,9
10 Seckenheim	7.857	43,9	34,9	21,1
101 Seckenheim	6.488	44,4	36,6	19,1
102 Hochstätt	1.369	41,8	27,2	31,0
11 Friedrichsfeld	2.925	47,7	34,8	17,5
110 Friedrichsfeld	2.925	47,7	34,8	17,5
12 Käfertal	16.214	42,7	33,5	23,8
121 Käfertal-Mitte	4.699	51,4	31,7	17,0
122 Speckweggebiet	1.313	36,0	38,8	25,1
123 Sonnenschein	1.622	40,4	40,4	19,2
124 Franklin	3.167	27,6	30,5	41,8
125 Käfertal-Süd	5.413	46,4	33,4	20,2
13 Vogelstang	6.141	41,5	36,7	21,8
130 Vogelstang	6.141	41,5	36,7	21,8
14 Wallstadt	4.021	43,5	39,0	17,6
140 Wallstadt	4.021	43,5	39,0	17,6
15 Feudenheim	7.402	47,3	34,2	18,5
150 Feudenheim	7.402	47,3	34,2	18,5
16 Neckarau	16.839	54,3	30,3	15,3
161 Neckarau	8.762	55,8	28,6	15,6
162 Niederfeld	4.056	48,6	36,7	14,7
163 Almenhof	4.021	56,9	27,8	15,3
17 Rheinau	12.763	47,8	33,9	18,3
171 Casterfeld	2.952	46,4	35,9	17,6
172 Pflingstberg	875	45,8	35,5	18,6
173 Rheinau-Mitte	5.561	50,7	30,5	18,9
174 Rheinau-Süd	3.375	44,8	37,5	17,7
Mannheim	179.498	53,3	30,0	16,8

4 Einpersonenhaushalte zum 31.12.2025

Stadtbezirke/Stadtteile	Einpersonenhaushalte Anzahl	darunter	
		Männer unter 30 Jahren Anzahl	Frauen 60 Jahre und älter Anzahl
01 Innenstadt/Jungbusch	14.462	3.106	1.253
011 Innenstadt	11.439	2.306	1.117
012 Jungbusch	3.023	800	136
02 Neckarstadt-West	7.462	1.181	801
020 Neckarstadt-West	7.462	1.181	801
03 Neckarstadt-Ost	11.030	1.362	2.016
031 Neckarstadt-Ost	5.618	581	950
032 Herzogenried	1.808	266	462
033 Neckarstadt-Nordost	1.512	211	307
034 Wohlgelegen	2.092	304	297
04 Schwetzingenstadt/Oststadt	9.827	1.388	1.435
041 Oststadt	4.562	506	906
042 Schwetzingenstadt	5.265	882	529
05 Lindenhof	4.994	497	1.015
050 Lindenhof	4.994	497	1.015
06 Sandhofen	3.383	279	824
061 Sandhofen	3.006	249	739
062 Sandhofen-Nord	377	30	85
07 Schönau	2.738	209	744
071 Schönau-Nord	2.116	153	557
072 Schönau-Süd	622	56	187
08 Waldhof	5.391	508	1.294
081 Waldhof-West	1.059	157	142
082 Gartenstadt	1.758	88	605
083 Luzenberg	801	104	92
084 Waldhof-Ost	1.773	159	455
09 Neuostheim/Neuhermsheim	1.509	153	402
091 Neuostheim	818	119	197
092 Neuhermsheim	691	34	205
10 Seckenheim	3.451	328	819
101 Seckenheim	2.879	267	726
102 Hochstätt	572	61	93
11 Friedrichsfeld	1.395	144	325
110 Friedrichsfeld	1.395	144	325
12 Käfertal	6.928	751	1.463
121 Käfertal-Mitte	2.414	218	540
122 Speckweggebiet	473	31	132
123 Sonnenschein	655	40	232
124 Franklin	875	178	64
125 Käfertal-Süd	2.511	284	495
13 Vogelstang	2.550	106	1.001
130 Vogelstang	2.550	106	1.001
14 Wallstadt	1.748	91	644
140 Wallstadt	1.748	91	644
15 Feudenheim	3.498	283	1.087
150 Feudenheim	3.498	283	1.087
16 Neckarau	9.146	1.050	2.083
161 Neckarau	4.888	521	1.004
162 Niederfeld	1.970	188	632
163 Almenhof	2.288	341	447
17 Rheinau	6.102	549	1.391
171 Casterfeld	1.371	114	362
172 Pfingstberg	401	41	101
173 Rheinau-Mitte	2.818	282	614
174 Rheinau-Süd	1.512	112	314
Mannheim	95.614	11.985	18.597

Stadtbezirke/Stadtteile	Einpersonenhaushalte	darunter	
		Männer unter 30 Jahren	Frauen 60 Jahre und älter
	Anzahl	%	%
01 Innenstadt/Jungbusch	14.462	21,5	8,7
011 Innenstadt	11.439	20,2	9,8
012 Jungbusch	3.023	26,5	4,5
02 Neckarstadt-West	7.462	15,8	10,7
020 Neckarstadt-West	7.462	15,8	10,7
03 Neckarstadt-Ost	11.030	12,3	18,3
031 Neckarstadt-Ost	5.618	10,3	16,9
032 Herzogenried	1.808	14,7	25,6
033 Neckarstadt-Nordost	1.512	14,0	20,3
034 Wohlgelegen	2.092	14,5	14,2
04 Schwetzingen/Oststadt	9.827	14,1	14,6
041 Oststadt	4.562	11,1	19,9
042 Schwetzingenstadt	5.265	16,8	10,0
05 Lindenhof	4.994	10,0	20,3
050 Lindenhof	4.994	10,0	20,3
06 Sandhofen	3.383	8,2	24,4
061 Sandhofen	3.006	8,3	24,6
062 Sandhofen-Nord	377	8,0	22,5
07 Schönau	2.738	7,6	27,2
071 Schönau-Nord	2.116	7,2	26,3
072 Schönau-Süd	622	9,0	30,1
08 Waldhof	5.391	9,4	24,0
081 Waldhof-West	1.059	14,8	13,4
082 Gartenstadt	1.758	5,0	34,4
083 Luzenberg	801	13,0	11,5
084 Waldhof-Ost	1.773	9,0	25,7
09 Neuostheim/Neuhermsheim	1.509	10,1	26,6
091 Neuostheim	818	14,5	24,1
092 Neuhermsheim	691	4,9	29,7
10 Seckenheim	3.451	9,5	23,7
101 Seckenheim	2.879	9,3	25,2
102 Hochstädt	572	10,7	16,3
11 Friedrichsfeld	1.395	10,3	23,3
110 Friedrichsfeld	1.395	10,3	23,3
12 Käfertal	6.928	10,8	21,1
121 Käfertal-Mitte	2.414	9,0	22,4
122 Speckweggebiet	473	6,6	27,9
123 Sonnenschein	655	6,1	35,4
124 Franklin	875	20,3	7,3
125 Käfertal-Süd	2.511	11,3	19,7
13 Vogelstang	2.550	4,2	39,3
130 Vogelstang	2.550	4,2	39,3
14 Wallstadt	1.748	5,2	36,8
140 Wallstadt	1.748	5,2	36,8
15 Feudenheim	3.498	8,1	31,1
150 Feudenheim	3.498	8,1	31,1
16 Neckarau	9.146	11,5	22,8
161 Neckarau	4.888	10,7	20,5
162 Niederfeld	1.970	9,5	32,1
163 Almenhof	2.288	14,9	19,5
17 Rheinau	6.102	9,0	22,8
171 Casterfeld	1.371	8,3	26,4
172 Pfingstberg	401	10,2	25,2
173 Rheinau-Mitte	2.818	10,0	21,8
174 Rheinau-Süd	1.512	7,4	20,8
Mannheim	95.614	12,5	19,5

5 Mehrpersonenhaushalte ohne Kinder zum 31.12.2025

Stadtbezirke/Stadtteile	Mehrpersonen- haushalte ohne Kinder	davon		
		Paare	Paare mit erwachsenen Kindern	sonstige Mehrpersonen- haushalte
	Anzahl	Anzahl	Anzahl	Anzahl
01 Innenstadt/Jungbusch	4.626	3.071	290	1.265
011 Innenstadt	3.756	2.487	230	1.039
012 Jungbusch	870	584	60	226
02 Neckarstadt-West	2.598	1.418	315	865
020 Neckarstadt-West	2.598	1.418	315	865
03 Neckarstadt-Ost	5.480	3.515	511	1.454
031 Neckarstadt-Ost	2.295	1.480	197	618
032 Herzogenried	1.234	716	167	351
033 Neckarstadt-Nordost	1.200	870	83	247
034 Wohlgelegen	751	449	64	238
04 Schwetzingenstadt/Oststadt	3.743	2.632	261	850
041 Oststadt	2.139	1.516	164	459
042 Schwetzingenstadt	1.604	1.116	97	391
05 Lindenhof	2.227	1.629	141	457
050 Lindenhof	2.227	1.629	141	457
06 Sandhofen	2.543	1.564	322	657
061 Sandhofen	2.120	1.278	271	571
062 Sandhofen-Nord	423	286	51	86
07 Schönau	2.029	1.059	309	661
071 Schönau-Nord	1.296	659	190	447
072 Schönau-Süd	733	400	119	214
08 Waldhof	4.215	2.570	542	1.103
081 Waldhof-West	431	243	58	130
082 Gartenstadt	1.972	1.255	269	448
083 Luzenberg	461	256	65	140
084 Waldhof-Ost	1.351	816	150	385
09 Neuostheim/Neuhermsheim	1.340	881	195	264
091 Neuostheim	490	344	53	93
092 Neuhermsheim	850	537	142	171
10 Seckenheim	2.745	1.713	375	657
101 Seckenheim	2.373	1.535	304	534
102 Hochstätt	372	178	71	123
11 Friedrichsfeld	1.018	673	106	239
110 Friedrichsfeld	1.018	673	106	239
12 Käfertal	5.427	3.565	628	1.234
121 Käfertal-Mitte	1.488	946	173	369
122 Speckweggebiet	510	310	79	121
123 Sonnenschein	656	437	84	135
124 Franklin	967	707	86	174
125 Käfertal-Süd	1.806	1.165	206	435
13 Vogelstang	2.253	1.465	273	515
130 Vogelstang	2.253	1.465	273	515
14 Wallstadt	1.567	1.089	189	289
140 Wallstadt	1.567	1.089	189	289
15 Feudenheim	2.535	1.613	328	594
150 Feudenheim	2.535	1.613	328	594
16 Neckarau	5.110	3.321	583	1.206
161 Neckarau	2.505	1.532	318	655
162 Niederfeld	1.488	1.072	141	275
163 Almenhof	1.117	717	124	276
17 Rheinau	4.329	2.669	538	1.122
171 Casterfeld	1.060	664	128	268
172 Pfingstberg	311	183	45	83
173 Rheinau-Mitte	1.694	1.014	214	466
174 Rheinau-Süd	1.264	808	151	305
Mannheim	53.785	34.447	5.906	13.432

Stadtbezirke/Stadtteile	Mehrpersonen- haushalte ohne Kinder	davon		
		Paare	Paare mit erwachsenen Kindern	sonstige Mehrpersonen- haushalte
		Anzahl	%	%
01 Innenstadt/Jungbusch	4.626	66,4	6,3	27,3
011 Innenstadt	3.756	66,2	6,1	27,7
012 Jungbusch	870	67,1	6,9	26,0
02 Neckarstadt-West	2.598	54,6	12,1	33,3
020 Neckarstadt-West	2.598	54,6	12,1	33,3
03 Neckarstadt-Ost	5.480	64,1	9,3	26,5
031 Neckarstadt-Ost	2.295	64,5	8,6	26,9
032 Herzogenried	1.234	58,0	13,5	28,4
033 Neckarstadt-Nordost	1.200	72,5	6,9	20,6
034 Wohlgelegen	751	59,8	8,5	31,7
04 Schwetzingenstadt/Oststadt	3.743	70,3	7,0	22,7
041 Oststadt	2.139	70,9	7,7	21,5
042 Schwetzingenstadt	1.604	69,6	6,0	24,4
05 Lindenhof	2.227	73,1	6,3	20,5
050 Lindenhof	2.227	73,1	6,3	20,5
06 Sandhofen	2.543	61,5	12,7	25,8
061 Sandhofen	2.120	60,3	12,8	26,9
062 Sandhofen-Nord	423	67,6	12,1	20,3
07 Schönau	2.029	52,2	15,2	32,6
071 Schönau-Nord	1.296	50,8	14,7	34,5
072 Schönau-Süd	733	54,6	16,2	29,2
08 Waldhof	4.215	61,0	12,9	26,2
081 Waldhof-West	431	56,4	13,5	30,2
082 Gartenstadt	1.972	63,6	13,6	22,7
083 Luzenberg	461	55,5	14,1	30,4
084 Waldhof-Ost	1.351	60,4	11,1	28,5
09 Neuostheim/Neuhermsheim	1.340	65,7	14,6	19,7
091 Neuostheim	490	70,2	10,8	19,0
092 Neuhermsheim	850	63,2	16,7	20,1
10 Seckenheim	2.745	62,4	13,7	23,9
101 Seckenheim	2.373	64,7	12,8	22,5
102 Hochstätt	372	47,8	19,1	33,1
11 Friedrichsfeld	1.018	66,1	10,4	23,5
110 Friedrichsfeld	1.018	66,1	10,4	23,5
12 Käfertal	5.427	65,7	11,6	22,7
121 Käfertal-Mitte	1.488	63,6	11,6	24,8
122 Speckweggebiet	510	60,8	15,5	23,7
123 Sonnenschein	656	66,6	12,8	20,6
124 Franklin	967	73,1	8,9	18,0
125 Käfertal-Süd	1.806	64,5	11,4	24,1
13 Vogelstang	2.253	65,0	12,1	22,9
130 Vogelstang	2.253	65,0	12,1	22,9
14 Wallstadt	1.567	69,5	12,1	18,4
140 Wallstadt	1.567	69,5	12,1	18,4
15 Feudenheim	2.535	63,6	12,9	23,4
150 Feudenheim	2.535	63,6	12,9	23,4
16 Neckarau	5.110	65,0	11,4	23,6
161 Neckarau	2.505	61,2	12,7	26,1
162 Niederfeld	1.488	72,0	9,5	18,5
163 Almenhof	1.117	64,2	11,1	24,7
17 Rheinau	4.329	61,7	12,4	25,9
171 Casterfeld	1.060	62,6	12,1	25,3
172 Pfingstberg	311	58,8	14,5	26,7
173 Rheinau-Mitte	1.694	59,9	12,6	27,5
174 Rheinau-Süd	1.264	63,9	11,9	24,1
Mannheim	53.785	64,0	11,0	25,0

6 Mehrpersonenhaushalte mit Kindern zum 31.12.2025

Stadtbezirke/Stadtteile	Mehrpersonen- haushalte mit Kindern	davon mit ... Kindern				Anzahl der Kinder je Mehrpersonen- haushalt mit Kind
		1	2	3	4 und mehr	
	Anzahl	Anzahl	Anzahl	Anzahl	Anzahl	Anzahl
01 Innenstadt/Jungbusch	1.860	1.041	550	196	73	1,6
011 Innenstadt	1.520	882	435	149	54	1,6
012 Jungbusch	340	159	115	47	19	1,8
02 Neckarstadt-West	1.775	911	571	202	91	1,7
020 Neckarstadt-West	1.775	911	571	202	91	1,7
03 Neckarstadt-Ost	3.172	1.687	1.091	305	89	1,6
031 Neckarstadt-Ost	1.250	743	397	85	25	1,5
032 Herzogenried	806	364	291	114	37	1,8
033 Neckarstadt-Nordost	682	327	268	68	19	1,7
034 Wohlgelegen	434	253	135	38	8	1,5
04 Schwetzingenstadt/Oststadt	1.684	1.021	554	96	13	1,5
041 Oststadt	1.056	629	363	59	5	1,5
042 Schwetzingenstadt	628	392	191	37	8	1,5
05 Lindenhof	1.121	671	369	67	14	1,5
050 Lindenhof	1.121	671	369	67	14	1,5
06 Sandhofen	1.321	725	444	120	32	1,6
061 Sandhofen	1.116	614	376	100	26	1,6
062 Sandhofen-Nord	205	111	68	20	6	1,6
07 Schönau	1.325	664	433	161	67	1,7
071 Schönau-Nord	972	485	312	124	51	1,8
072 Schönau-Süd	353	179	121	37	16	1,7
08 Waldhof	2.769	1.378	970	325	96	1,7
081 Waldhof-West	370	193	116	46	15	1,7
082 Gartenstadt	1.025	500	377	113	35	1,7
083 Luzenberg	359	190	96	59	14	1,7
084 Waldhof-Ost	1.015	495	381	107	32	1,7
09 Neuostheim/Neuhermsheim	712	359	287	54	12	1,6
091 Neuostheim	305	147	130	23	5	1,6
092 Neuhermsheim	407	212	157	31	7	1,6
10 Seckenheim	1.661	798	654	170	39	1,7
101 Seckenheim	1.236	623	493	106	14	1,6
102 Hochstätt	425	175	161	64	25	1,9
11 Friedrichsfeld	512	253	200	51	8	1,6
110 Friedrichsfeld	512	253	200	51	8	1,6
12 Käfertal	3.859	1.880	1.524	363	92	1,7
121 Käfertal-Mitte	797	424	265	83	25	1,6
122 Speckweggebiet	330	174	107	41	8	1,7
123 Sonnenschein	311	156	130	23	2	1,6
124 Franklin	1.325	532	621	139	33	1,8
125 Käfertal-Süd	1.096	594	401	77	24	1,6
13 Vogelstang	1.338	687	476	136	39	1,7
130 Vogelstang	1.338	687	476	136	39	1,7
14 Wallstadt	706	368	270	60	8	1,6
140 Wallstadt	706	368	270	60	8	1,6
15 Feudenheim	1.369	718	530	105	16	1,6
150 Feudenheim	1.369	718	530	105	16	1,6
16 Neckarau	2.583	1.385	951	213	34	1,6
161 Neckarau	1.369	722	497	124	26	1,6
162 Niederfeld	598	322	230	42	4	1,5
163 Almenhof	616	341	224	47	4	1,5
17 Rheinau	2.332	1.132	889	249	62	1,7
171 Casterfeld	521	240	213	54	14	1,7
172 Pfingstberg	163	72	72	17	2	1,7
173 Rheinau-Mitte	1.049	522	356	133	38	1,7
174 Rheinau-Süd	599	298	248	45	8	1,6
Mannheim	30.099	15.678	10.763	2.873	785	1,6

Stadtbezirke/Stadtteile	Mehrpersen- haushalte mit Kindern	davon mit ... Kindern			
		1	2	3	4 und mehr
	Anzahl	%	%	%	%
01 Innenstadt/Jungbusch	1.860	56,0	29,6	10,5	3,9
011 Innenstadt	1.520	58,0	28,6	9,8	3,6
012 Jungbusch	340	46,8	33,8	13,8	5,6
02 Neckarstadt-West	1.775	51,3	32,2	11,4	5,1
020 Neckarstadt-West	1.775	51,3	32,2	11,4	5,1
03 Neckarstadt-Ost	3.172	53,2	34,4	9,6	2,8
031 Neckarstadt-Ost	1.250	59,4	31,8	6,8	2,0
032 Herzogenried	806	45,2	36,1	14,1	4,6
033 Neckarstadt-Nordost	682	47,9	39,3	10,0	2,8
034 Wohlgelegen	434	58,3	31,1	8,8	1,8
04 Schwetzingenstadt/Oststadt	1.684	60,6	32,9	5,7	0,8
041 Oststadt	1.056	59,6	34,4	5,6	0,5
042 Schwetzingenstadt	628	62,4	30,4	5,9	1,3
05 Lindenhof	1.121	59,9	32,9	6,0	1,2
050 Lindenhof	1.121	59,9	32,9	6,0	1,2
06 Sandhofen	1.321	54,9	33,6	9,1	2,4
061 Sandhofen	1.116	55,0	33,7	9,0	2,3
062 Sandhofen-Nord	205	54,1	33,2	9,8	2,9
07 Schönau	1.325	50,1	32,7	12,2	5,1
071 Schönau-Nord	972	49,9	32,1	12,8	5,2
072 Schönau-Süd	353	50,7	34,3	10,5	4,5
08 Waldhof	2.769	49,8	35,0	11,7	3,5
081 Waldhof-West	370	52,2	31,4	12,4	4,1
082 Gartenstadt	1.025	48,8	36,8	11,0	3,4
083 Luzenberg	359	52,9	26,7	16,4	3,9
084 Waldhof-Ost	1.015	48,8	37,5	10,5	3,2
09 Neuostheim/Neuhermsheim	712	50,4	40,3	7,6	1,7
091 Neuostheim	305	48,2	42,6	7,5	1,6
092 Neuhermsheim	407	52,1	38,6	7,6	1,7
10 Seckenheim	1.661	48,0	39,4	10,2	2,3
101 Seckenheim	1.236	50,4	39,9	8,6	1,1
102 Hochstätt	425	41,2	37,9	15,1	5,9
11 Friedrichsfeld	512	49,4	39,1	10,0	1,6
110 Friedrichsfeld	512	49,4	39,1	10,0	1,6
12 Käfertal	3.859	48,7	39,5	9,4	2,4
121 Käfertal-Mitte	797	53,2	33,2	10,4	3,1
122 Speckweggebiet	330	52,7	32,4	12,4	2,4
123 Sonnenschein	311	50,2	41,8	7,4	0,6
124 Franklin	1.325	40,2	46,9	10,5	2,5
125 Käfertal-Süd	1.096	54,2	36,6	7,0	2,2
13 Vogelstang	1.338	51,3	35,6	10,2	2,9
130 Vogelstang	1.338	51,3	35,6	10,2	2,9
14 Wallstadt	706	52,1	38,2	8,5	1,1
140 Wallstadt	706	52,1	38,2	8,5	1,1
15 Feudenheim	1.369	52,4	38,7	7,7	1,2
150 Feudenheim	1.369	52,4	38,7	7,7	1,2
16 Neckarau	2.583	53,6	36,8	8,2	1,3
161 Neckarau	1.369	52,7	36,3	9,1	1,9
162 Niederfeld	598	53,8	38,5	7,0	0,7
163 Almenhof	616	55,4	36,4	7,6	0,6
17 Rheinau	2.332	48,5	38,1	10,7	2,7
171 Casterfeld	521	46,1	40,9	10,4	2,7
172 Pfingstberg	163	44,2	44,2	10,4	1,2
173 Rheinau-Mitte	1.049	49,8	33,9	12,7	3,6
174 Rheinau-Süd	599	49,7	41,4	7,5	1,3
Mannheim	30.099	52,1	35,8	9,5	2,6

7 Alleinerziehenden-Haushalte zum 31.12.2025

Stadtbezirke/Stadtteile	Anzahl	darunter		Anzahl der Kinder je Alleinerziehendenhaushalt
		Mehrpersonenhaushalte mit Kindern	Alleinerziehende Haushalte	
		Anzahl	%	
01 Innenstadt/Jungbusch	1.860	478	25,7	1,5
011 Innenstadt	1.520	388	25,5	1,5
012 Jungbusch	340	90	26,5	1,6
02 Neckarstadt-West	1.775	487	27,4	1,5
020 Neckarstadt-West	1.775	487	27,4	1,5
03 Neckarstadt-Ost	3.172	810	25,5	1,5
031 Neckarstadt-Ost	1.250	310	24,8	1,4
032 Herzogenried	806	213	26,4	1,8
033 Neckarstadt-Nordost	682	142	20,8	1,4
034 Wohlgelegen	434	145	33,4	1,4
04 Schwetzingenstadt/Oststadt	1.684	349	20,7	1,3
041 Oststadt	1.056	193	18,3	1,3
042 Schwetzingenstadt	628	156	24,8	1,3
05 Lindenhof	1.121	197	17,6	1,3
050 Lindenhof	1.121	197	17,6	1,3
06 Sandhofen	1.321	268	20,3	1,4
061 Sandhofen	1.116	239	21,4	1,4
062 Sandhofen-Nord	205	29	14,1	1,4
07 Schönau	1.325	397	30,0	1,6
071 Schönau-Nord	972	336	34,6	1,6
072 Schönau-Süd	353	61	17,3	1,5
08 Waldhof	2.769	605	21,8	1,6
081 Waldhof-West	370	101	27,3	1,4
082 Gartenstadt	1.025	169	16,5	1,5
083 Luzenberg	359	76	21,2	1,7
084 Waldhof-Ost	1.015	259	25,5	1,6
09 Neuostheim/Neuhermsheim	712	113	15,9	1,5
091 Neuostheim	305	59	19,3	1,4
092 Neuhermsheim	407	54	13,3	1,5
10 Seckenheim	1.661	335	20,2	1,6
101 Seckenheim	1.236	212	17,2	1,4
102 Hochstätt	425	123	28,9	1,8
11 Friedrichsfeld	512	78	15,2	1,6
110 Friedrichsfeld	512	78	15,2	1,6
12 Käfertal	3.859	682	17,7	1,5
121 Käfertal-Mitte	797	165	20,7	1,5
122 Speckweggebiet	330	58	17,6	1,4
123 Sonnenschein	311	49	15,8	1,4
124 Franklin	1.325	196	14,8	1,6
125 Käfertal-Süd	1.096	214	19,5	1,4
13 Vogelstang	1.338	236	17,6	1,5
130 Vogelstang	1.338	236	17,6	1,5
14 Wallstadt	706	114	16,1	1,4
140 Wallstadt	706	114	16,1	1,4
15 Feudenheim	1.369	252	18,4	1,4
150 Feudenheim	1.369	252	18,4	1,4
16 Neckarau	2.583	478	18,5	1,4
161 Neckarau	1.369	266	19,4	1,4
162 Niederfeld	598	92	15,4	1,4
163 Almenhof	616	120	19,5	1,3
17 Rheinau	2.332	470	20,2	1,6
171 Casterfeld	521	109	20,9	1,6
172 Pfingstberg	163	34	20,9	1,6
173 Rheinau-Mitte	1.049	233	22,2	1,6
174 Rheinau-Süd	599	94	15,7	1,4
Mannheim	30.099	6.349	21,1	1,5