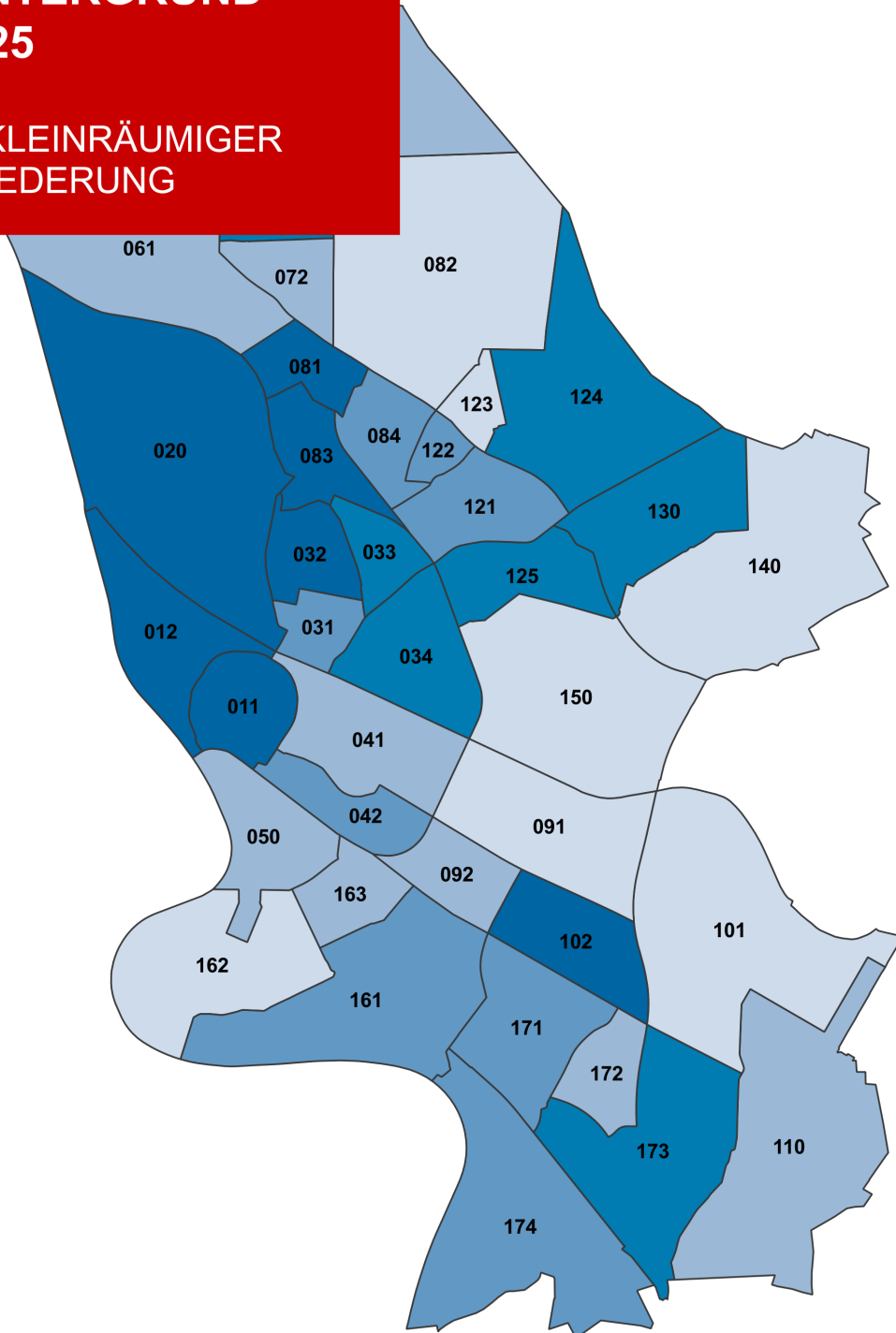


BEVÖLKERUNG MIT MIGRATIONS- HINTERGRUND 2025

IN KLEINRÄUMIGER
GLIEDERUNG

Statistische Daten
Mannheim N° 3/2026



STADTMANNHEIM 

Kommunale Statistikstelle

Inhaltsverzeichnis

0	Erläuterungen	3
1	Bevölkerung mit Migrationshintergrund zum 31.12.2025	5
2	Bevölkerung mit Migrationshintergrund zum 31.12.2025 nach Geschlecht	7
3	Bevölkerung mit Migrationshintergrund zum 31.12.2025 nach Alter	8
4	Staatsangehörigkeit der Bevölkerung mit Migrationshintergrund zum 31.12.2025	10
5	Bezugsland der Bevölkerung mit Migrationshintergrund zum 31.12.2025	13
6	Kinder mit Migrationshintergrund zum 31.12.2025	15
7	Bezugsland der Kinder mit Migrationshintergrund zum 31.12.2025	17

Abbildungsverzeichnis

Karte 1:	Anteil der Bevölkerung mit Migrationshintergrund nach Stadtteilen 2025	6
Karte 2:	Staatsangehörigkeit der Bevölkerung mit Migrationshintergrund nach Stadtteilen 2025	12

Impressum

STADTMANNHEIM²

Kommunale Statistikstelle

Postfach 101832, 68018 Mannheim

Tel. 0621 293-7492

Fax 0621 293-7750

E-Mail: statistikstelle@mannheim.de

www.mannheim.de/statistik

Mannheim, März 2026

0 Erläuterungen

Daten zur Bevölkerungsstruktur bilden eine wichtige Informationsquelle für Politik, Verwaltung und interessierte Öffentlichkeit. Einwohnerdaten aus den amtlichen kommunalen Melderegistern können unter anderem nach Alter, Geschlecht, Nationalität und Stadtteil ausgewertet werden. Diese Datenauswertungen dürfen ausschließlich durch Kommunale Statistikstellen erfolgen, da sie in besonderer Weise zum Datenschutz verpflichtet sind.

Die Kommunalen Statistikstellen haben sich im KOSIS-Verbund des Verbandes Deutscher Städtestatistik zusammengeschlossen und gemeinsame Auswertungsverfahren für amtliche Melderegisterdaten entwickelt.

Ein solches Auswertungsverfahren kommt zum Einsatz, um Informationen über die Zahl der Personen mit Migrationshintergrund zu erhalten. Infolge der Änderung des Staatsangehörigkeitsgesetzes im Jahre 2000 gewinnt dieses Strukturmerkmal zunehmend an Aussagekraft gegenüber dem Merkmal Staatsangehörigkeit.

Wesentliche Informationen zum Migrationshintergrund werden aus den Melderegisteranga-

ben über die erste Staatsangehörigkeit, die ggf. zweite Staatsangehörigkeit, die Zuzugsherkunft, die Art der deutschen Staatsangehörigkeit und den Geburtsort der Personen abgeleitet.

Als Personen mit Migrationshintergrund gelten ausländische Staatsangehörige, eingebürgerte Deutsche und Aussiedler sowie Kinder unter 18 Jahren, bei denen mindestens ein Elternteil einen Migrationshintergrund besitzt. Vor dem 23. Mai 1949 in den ehemaligen Grenzen des Deutschen Reiches Geborenen mit ausschließlich deutscher Staatsangehörigkeit wird kein Migrationshintergrund zugewiesen, wenn sie vor dem 1. Januar 1964 nach Mannheim gezogen sind. Weitere Informationen zum Migrationshintergrund in der Statistik können den Materialien zur Bevölkerungsstatistik, [Heft 2/2013](#) des Verbandes Deutscher Städtestatistik entnommen werden.


Die nachfolgenden Tabellen beschreiben die Hauptwohnsitzbevölkerung Mannheims hinsichtlich des Merkmals Migrationshintergrund zum Stichtag 31.12.2025. Alle Tabellen stehen unter diesem [Link](#) zum Download zur Verfügung.

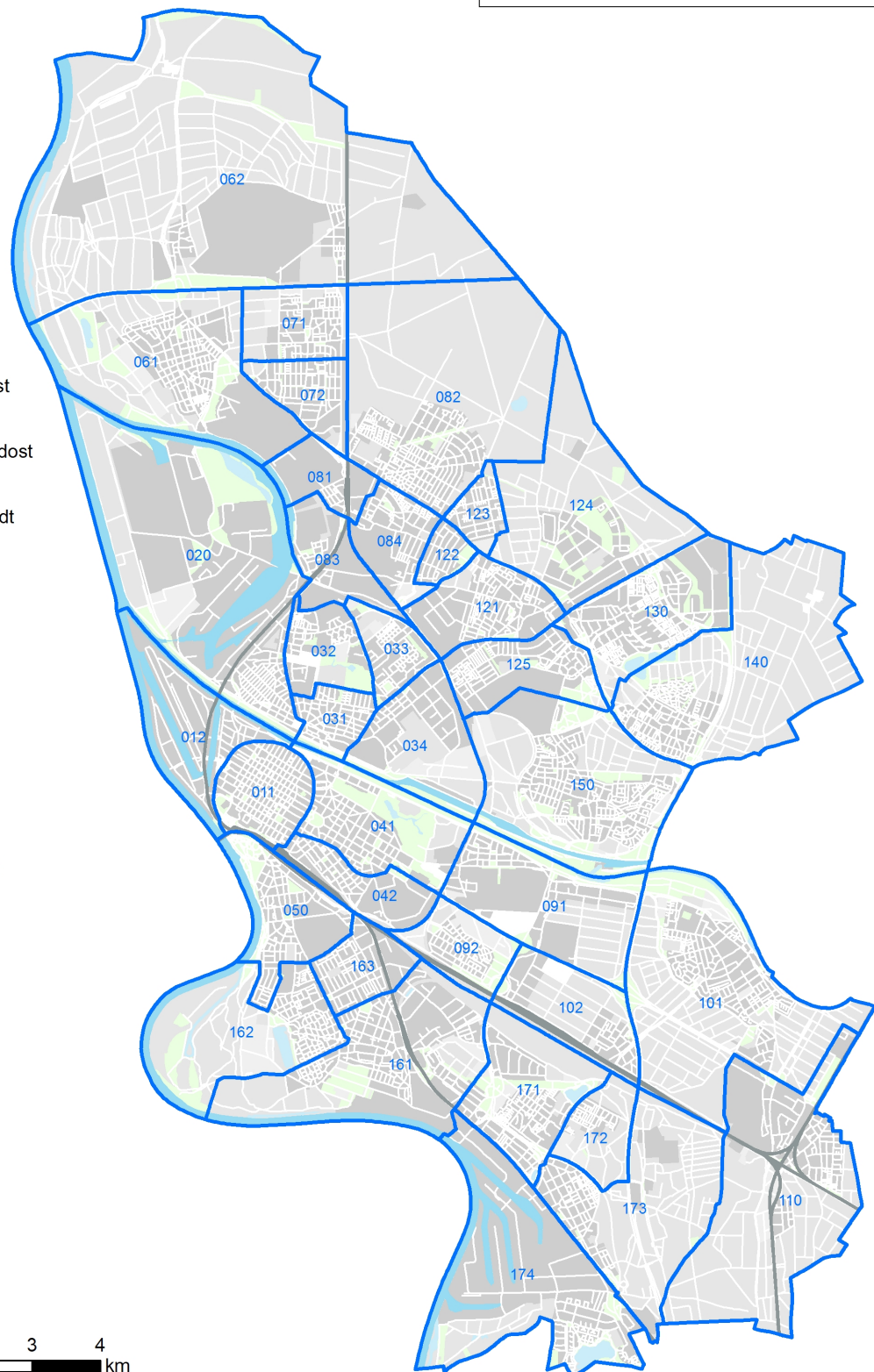
Zentrale Begriffe

Hauptwohnsitzbevölkerung	Personen, die mit ihrer Hauptwohnung in Mannheim gemeldet sind.
Personen mit Migrationshintergrund	Ausländische Staatsangehörige, eingebürgerte Deutsche und Aussiedler sowie Kinder, bei denen mindestens ein Elternteil einen Migrationshintergrund besitzt.
Kinder	Personen unter 18 Jahren.
Einseitiger Migrationshintergrund	Kinder, die im Haushalt ihrer Eltern leben und bei denen nur ein Elternteil einen Migrationshintergrund hat.
Beidseitiger Migrationshintergrund	Kinder, die im Haushalt ihrer Eltern leben, die beide einen Migrationshintergrund aufweisen sowie Kinder, die im Haushalt eines Elternteils leben, das einen Migrationshintergrund hat.
Bezugsland	Land, aus dem eingebürgerte Deutsche und Aussiedler stammen bzw. dessen Staatsangehörigkeit Ausländer besitzen.

Legende

- 011 Innenstadt
- 012 Jungbusch
- 020 Neckarstadt-West
- 031 Neckarstadt-Ost
- 032 Herzogenried
- 033 Neckarstadt-Nordost
- 034 Wohlgelegen
- 041 Oststadt
- 042 Schwetzingenstadt
- 050 Lindenhof
- 061 Sandhofen
- 062 Sandhofen-Nord
- 071 Schönau-Nord
- 072 Schönau-Süd
- 081 Waldhof-West
- 082 Gartenstadt
- 083 Luzenberg
- 084 Waldhof-Ost
- 091 Neuostheim
- 092 Neuhermsheim
- 101 Seckenheim
- 102 Hochstätt
- 110 Friedrichsfeld
- 121 Käfertal-Mitte
- 122 Speckweggebiet
- 123 Sonnenschein
- 124 Franklin
- 125 Käfertal-Süd
- 130 Vogelstang
- 140 Wallstadt
- 150 Feudenheim
- 161 Neckarau
- 162 Niederfeld
- 163 Almenhof
- 171 Casterfeld
- 172 Pflingstberg
- 173 Rheinau-Mitte
- 174 Rheinau-Süd

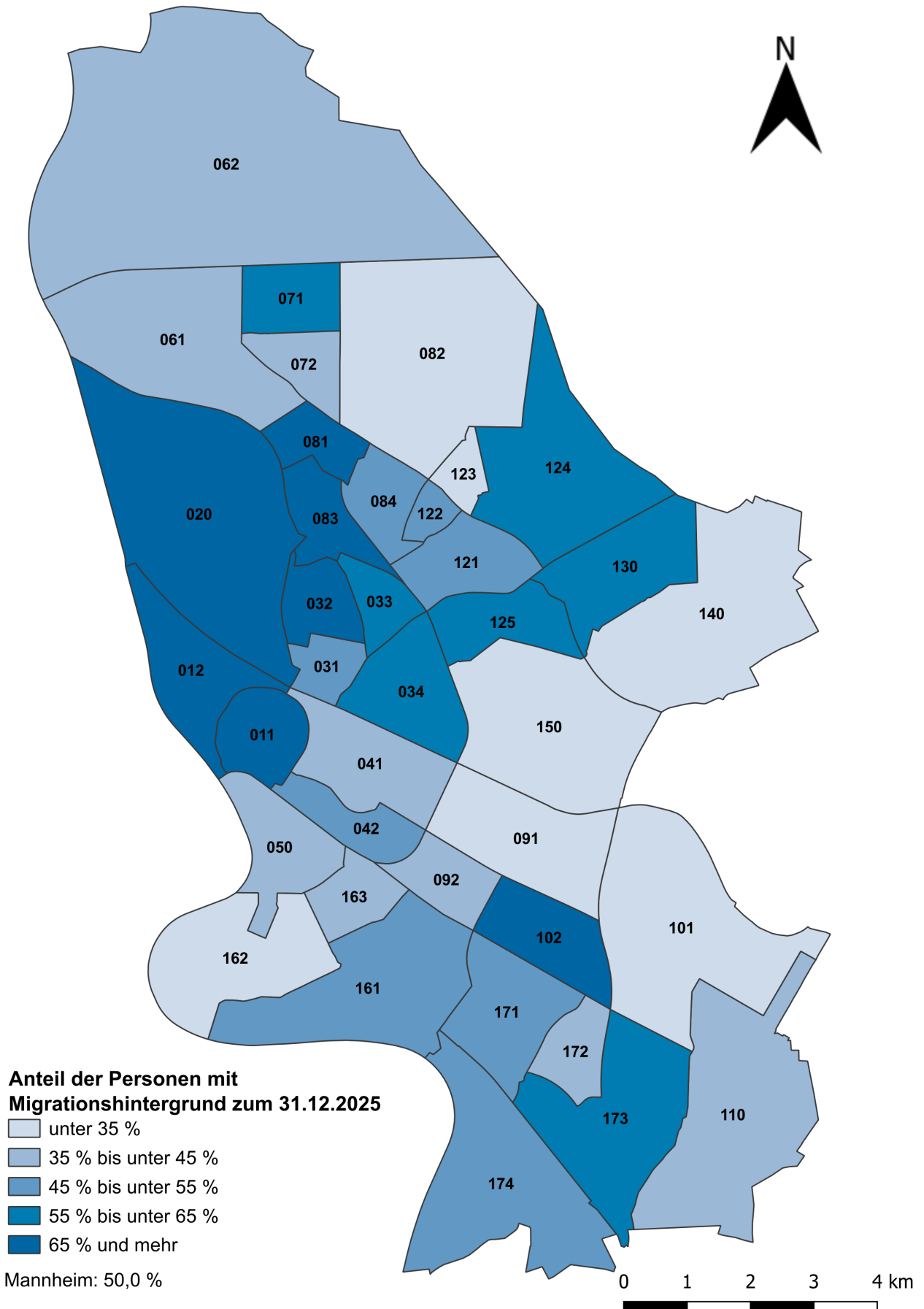
0 0,5 1 2 3 4
 km



1 Bevölkerung mit Migrationshintergrund zum 31.12.2025

Stadtbezirke/Stadtteile	Bevölkerung am Ort der Hauptwohnung	darunter	
		Personen mit Migrationshintergrund	
	Anzahl	Anzahl	%
01 Innenstadt/Jungbusch	31.098	20.547	66,1
011 Innenstadt	24.836	16.171	65,1
012 Jungbusch	6.262	4.376	69,9
02 Neckarstadt-West	20.118	14.470	71,9
020 Neckarstadt-West	20.118	14.470	71,9
03 Neckarstadt-Ost	35.055	19.984	57,0
031 Neckarstadt-Ost	15.289	7.443	48,7
032 Herzogenried	7.912	5.288	66,8
033 Neckarstadt-Nordost	6.667	3.915	58,7
034 Wohlgelegen	5.187	3.338	64,4
04 Schwetzingenstadt/Oststadt	23.480	10.691	45,5
041 Oststadt	12.726	5.040	39,6
042 Schwetzingenstadt	10.754	5.651	52,5
05 Lindenhof	13.742	5.276	38,4
050 Lindenhof	13.742	5.276	38,4
06 Sandhofen	13.992	5.802	41,5
061 Sandhofen	11.890	5.065	42,6
062 Sandhofen-Nord	2.102	737	35,1
07 Schönau	12.541	6.531	52,1
071 Schönau-Nord	8.848	5.151	58,2
072 Schönau-Süd	3.693	1.380	37,4
08 Waldhof	25.646	12.202	47,6
081 Waldhof-West	3.539	2.478	70,0
082 Gartenstadt	10.170	3.000	29,5
083 Luzenberg	3.242	2.377	73,3
084 Waldhof-Ost	8.695	4.347	50,0
09 Neuostheim/Neuhermsheim	7.173	2.809	39,2
091 Neuostheim	2.990	974	32,6
092 Neuhermsheim	4.183	1.835	43,9
10 Seckenheim	15.903	6.505	40,9
101 Seckenheim	12.792	4.104	32,1
102 Hochstätt	3.111	2.401	77,2
11 Friedrichsfeld	5.614	2.057	36,6
110 Friedrichsfeld	5.614	2.057	36,6
12 Käfertal	35.064	17.920	51,1
121 Käfertal-Mitte	8.726	3.964	45,4
122 Speckweggebiet	2.875	1.301	45,3
123 Sonnenschein	3.409	1.096	32,2
124 Franklin	9.248	5.465	59,1
125 Käfertal-Süd	10.806	6.094	56,4
13 Vogelstang	12.821	7.306	57,0
130 Vogelstang	12.821	7.306	57,0
14 Wallstadt	7.750	2.057	26,5
140 Wallstadt	7.750	2.057	26,5
15 Feudenheim	14.219	3.993	28,1
150 Feudenheim	14.219	3.993	28,1
16 Neckarau	30.518	13.242	43,4
161 Neckarau	15.841	7.405	46,7
162 Niederfeld	7.470	2.601	34,8
163 Almenhof	7.207	3.236	44,9
17 Rheinau	25.264	13.703	54,2
171 Casterfeld	5.930	2.753	46,4
172 Pflingstberg	1.717	622	36,2
173 Rheinau-Mitte	10.793	6.755	62,6
174 Rheinau-Süd	6.824	3.573	52,4
Mannheim	329.998	165.095	50,0

Karte 1: Anteil der Bevölkerung mit Migrationshintergrund nach Stadtteilen 2025



2 Bevölkerung mit Migrationshintergrund zum 31.12.2025 nach Geschlecht

Stadtbezirke/Stadtteile	Personen mit Migrationshin- tergrund	davon			
		männlich		weiblich	
		Anzahl	%	Anzahl	%
01 Innenstadt/Jungbusch	20.547	11.148	54,3	9.399	45,7
011 Innenstadt	16.171	8.563	53,0	7.608	47,0
012 Jungbusch	4.376	2.585	59,1	1.791	40,9
02 Neckarstadt-West	14.470	7.931	54,8	6.539	45,2
020 Neckarstadt-West	14.470	7.931	54,8	6.539	45,2
03 Neckarstadt-Ost	19.984	10.052	50,3	9.932	49,7
031 Neckarstadt-Ost	7.443	3.682	49,5	3.761	50,5
032 Herzogenried	5.288	2.717	51,4	2.571	48,6
033 Neckarstadt-Nordost	3.915	1.894	48,4	2.021	51,6
034 Wohlgelegen	3.338	1.759	52,7	1.579	47,3
04 Schwetzingenstadt/Oststadt	10.691	5.387	50,4	5.304	49,6
041 Oststadt	5.040	2.464	48,9	2.576	51,1
042 Schwetzingenstadt	5.651	2.923	51,7	2.728	48,3
05 Lindenhof	5.276	2.526	47,9	2.750	52,1
050 Lindenhof	5.276	2.526	47,9	2.750	52,1
06 Sandhofen	5.802	3.008	51,8	2.794	48,2
061 Sandhofen	5.065	2.591	51,2	2.474	48,8
062 Sandhofen-Nord	737	417	56,6	320	43,4
07 Schönau	6.531	3.324	50,9	3.207	49,1
071 Schönau-Nord	5.151	2.619	50,8	2.532	49,2
072 Schönau-Süd	1.380	705	51,1	675	48,9
08 Waldhof	12.202	6.334	51,9	5.868	48,1
081 Waldhof-West	2.478	1.366	55,1	1.112	44,9
082 Gartenstadt	3.000	1.458	48,6	1.542	51,4
083 Luzenberg	2.377	1.275	53,6	1.102	46,4
084 Waldhof-Ost	4.347	2.235	51,4	2.112	48,6
09 Neuostheim/Neuhermsheim	2.809	1.346	47,9	1.463	52,1
091 Neuostheim	974	486	49,9	488	50,1
092 Neuhermsheim	1.835	860	46,9	975	53,1
10 Seckenheim	6.505	3.271	50,3	3.234	49,7
101 Seckenheim	4.104	2.026	49,4	2.078	50,6
102 Hochstätt	2.401	1.245	51,9	1.156	48,1
11 Friedrichsfeld	2.057	1.124	54,6	933	45,4
110 Friedrichsfeld	2.057	1.124	54,6	933	45,4
12 Käfertal	17.920	9.259	51,7	8.661	48,3
121 Käfertal-Mitte	3.964	2.098	52,9	1.866	47,1
122 Speckweggebiet	1.301	666	51,2	635	48,8
123 Sonnenschein	1.096	559	51,0	537	49,0
124 Franklin	5.465	2.802	51,3	2.663	48,7
125 Käfertal-Süd	6.094	3.134	51,4	2.960	48,6
13 Vogelstang	7.306	3.620	49,5	3.686	50,5
130 Vogelstang	7.306	3.620	49,5	3.686	50,5
14 Wallstadt	2.057	991	48,2	1.066	51,8
140 Wallstadt	2.057	991	48,2	1.066	51,8
15 Feudenheim	3.993	1.866	46,7	2.127	53,3
150 Feudenheim	3.993	1.866	46,7	2.127	53,3
16 Neckarau	13.242	6.933	52,4	6.309	47,6
161 Neckarau	7.405	3.963	53,5	3.442	46,5
162 Niederfeld	2.601	1.232	47,4	1.369	52,6
163 Almenhof	3.236	1.738	53,7	1.498	46,3
17 Rheinau	13.703	7.356	53,7	6.347	46,3
171 Casterfeld	2.753	1.414	51,4	1.339	48,6
172 Pfingstberg	622	296	47,6	326	52,4
173 Rheinau-Mitte	6.755	3.568	52,8	3.187	47,2
174 Rheinau-Süd	3.573	2.078	58,2	1.495	41,8
Mannheim	165.095	85.476	51,8	79.619	48,2

3 Bevölkerung mit Migrationshintergrund zum 31.12.2025 nach Alter

Stadtbezirke/Stadtteile	Personen mit Migrationshin- tergrund	davon					
		unter 18 Jahre	18 bis unter 25 Jahre	25 bis unter 30 Jahre	30 bis unter 65 Jahre	65 bis unter 80 Jahre	80 Jahre und älter
	Anzahl	Anzahl	Anzahl	Anzahl	Anzahl	Anzahl	Anzahl
01 Innenstadt/Jungbusch	20.547	2.701	2.693	2.690	10.269	1.625	569
011 Innenstadt	16.171	2.132	2.005	2.079	8.126	1.348	481
012 Jungbusch	4.376	569	688	611	2.143	277	88
02 Neckarstadt-West	14.470	2.676	1.504	1.472	7.358	1.114	346
020 Neckarstadt-West	14.470	2.676	1.504	1.472	7.358	1.114	346
03 Neckarstadt-Ost	19.984	3.667	1.929	1.915	9.801	1.969	703
031 Neckarstadt-Ost	7.443	1.202	618	696	3.857	751	319
032 Herzogenried	5.288	1.124	578	442	2.429	539	176
033 Neckarstadt-Nordost	3.915	797	453	423	1.790	339	113
034 Wohlgelegen	3.338	544	280	354	1.725	340	95
04 Schwetzingenstadt/Oststadt	10.691	1.593	889	1.182	5.819	868	340
041 Oststadt	5.040	893	324	439	2.744	444	196
042 Schwetzingenstadt	5.651	700	565	743	3.075	424	144
05 Lindenhof	5.276	938	341	495	2.865	428	209
050 Lindenhof	5.276	938	341	495	2.865	428	209
06 Sandhofen	5.802	1.227	436	412	2.962	588	177
061 Sandhofen	5.065	1.042	388	372	2.569	535	159
062 Sandhofen-Nord	737	185	48	40	393	53	18
07 Schönau	6.531	1.506	527	396	3.222	664	216
071 Schönau-Nord	5.151	1.165	415	307	2.558	533	173
072 Schönau-Süd	1.380	341	112	89	664	131	43
08 Waldhof	12.202	2.988	991	853	6.031	956	383
081 Waldhof-West	2.478	539	254	237	1.239	148	61
082 Gartenstadt	3.000	786	222	142	1.412	314	124
083 Luzenberg	2.377	515	224	198	1.227	161	52
084 Waldhof-Ost	4.347	1.148	291	276	2.153	333	146
09 Neuostheim/Neuhermsheim	2.809	593	229	144	1.411	312	120
091 Neuostheim	974	230	96	66	465	72	45
092 Neuhermsheim	1.835	363	133	78	946	240	75
10 Seckenheim	6.505	1.507	513	448	3.223	565	249
101 Seckenheim	4.104	873	317	281	2.051	391	191
102 Hochstätt	2.401	634	196	167	1.172	174	58
11 Friedrichsfeld	2.057	394	207	151	1.051	176	78
110 Friedrichsfeld	2.057	394	207	151	1.051	176	78
12 Käfertal	17.920	4.525	1.400	1.376	8.830	1.363	426
121 Käfertal-Mitte	3.964	859	281	321	2.009	350	144
122 Speckweggebiet	1.301	333	92	80	640	122	34
123 Sonnenschein	1.096	238	70	58	525	128	77
124 Franklin	5.465	1.777	480	470	2.499	206	33
125 Käfertal-Süd	6.094	1.318	477	447	3.157	557	138
13 Vogelstang	7.306	1.701	412	350	3.579	869	395
130 Vogelstang	7.306	1.701	412	350	3.579	869	395
14 Wallstadt	2.057	460	93	112	990	265	137
140 Wallstadt	2.057	460	93	112	990	265	137
15 Feudenheim	3.993	934	308	257	1.905	381	208
150 Feudenheim	3.993	934	308	257	1.905	381	208
16 Neckarau	13.242	2.380	1.287	1.220	6.657	1.192	506
161 Neckarau	7.405	1.357	642	651	3.816	683	256
162 Niederfeld	2.601	496	236	179	1.283	257	150
163 Almenhof	3.236	527	409	390	1.558	252	100
17 Rheinau	13.703	2.788	988	927	6.883	1.579	538
171 Casterfeld	2.753	604	185	199	1.326	307	132
172 Pfingstberg	622	160	59	45	292	49	17
173 Rheinau-Mitte	6.755	1.431	502	447	3.363	747	265
174 Rheinau-Süd	3.573	593	242	236	1.902	476	124
Mannheim	165.095	32.578	14.747	14.400	82.856	14.914	5.600

Bevölkerung mit Migrationshintergrund zum 31.12.2025 nach Alter

Stadtbezirke/Stadtteile	Personen mit Migrationshin- tergrund	davon					
		unter 18 Jahre	18 bis unter 25 Jahre	25 bis unter 30 Jahre	30 bis unter 65 Jahre	65 bis unter 80 Jahre	80 Jahre und älter
		Anzahl	%	%	%	%	%
01 Innenstadt/Jungbusch	20.547	13,1	13,1	13,1	50,0	7,9	2,8
011 Innenstadt	16.171	13,2	12,4	12,9	50,3	8,3	3,0
012 Jungbusch	4.376	13,0	15,7	14,0	49,0	6,3	2,0
02 Neckarstadt-West	14.470	18,5	10,4	10,2	50,9	7,7	2,4
020 Neckarstadt-West	14.470	18,5	10,4	10,2	50,9	7,7	2,4
03 Neckarstadt-Ost	19.984	18,3	9,7	9,6	49,0	9,9	3,5
031 Neckarstadt-Ost	7.443	16,1	8,3	9,4	51,8	10,1	4,3
032 Herzogenried	5.288	21,3	10,9	8,4	45,9	10,2	3,3
033 Neckarstadt-Nordost	3.915	20,4	11,6	10,8	45,7	8,7	2,9
034 Wohlgelegen	3.338	16,3	8,4	10,6	51,7	10,2	2,8
04 Schwetzingenstadt/Oststadt	10.691	14,9	8,3	11,1	54,4	8,1	3,2
041 Oststadt	5.040	17,7	6,4	8,7	54,4	8,8	3,9
042 Schwetzingenstadt	5.651	12,4	10,0	13,1	54,4	7,5	2,5
05 Lindenhof	5.276	17,8	6,5	9,4	54,3	8,1	4,0
050 Lindenhof	5.276	17,8	6,5	9,4	54,3	8,1	4,0
06 Sandhofen	5.802	21,1	7,5	7,1	51,1	10,1	3,1
061 Sandhofen	5.065	20,6	7,7	7,3	50,7	10,6	3,1
062 Sandhofen-Nord	737	25,1	6,5	5,4	53,3	7,2	2,4
07 Schönau	6.531	23,1	8,1	6,1	49,3	10,2	3,3
071 Schönau-Nord	5.151	22,6	8,1	6,0	49,7	10,3	3,4
072 Schönau-Süd	1.380	24,7	8,1	6,4	48,1	9,5	3,1
08 Waldhof	12.202	24,5	8,1	7,0	49,4	7,8	3,1
081 Waldhof-West	2.478	21,8	10,3	9,6	50,0	6,0	2,5
082 Gartenstadt	3.000	26,2	7,4	4,7	47,1	10,5	4,1
083 Luzenberg	2.377	21,7	9,4	8,3	51,6	6,8	2,2
084 Waldhof-Ost	4.347	26,4	6,7	6,3	49,5	7,7	3,4
09 Neuostheim/Neuhermsheim	2.809	21,1	8,2	5,1	50,2	11,1	4,3
091 Neuostheim	974	23,6	9,9	6,8	47,7	7,4	4,6
092 Neuhermsheim	1.835	19,8	7,2	4,3	51,6	13,1	4,1
10 Seckenheim	6.505	23,2	7,9	6,9	49,5	8,7	3,8
101 Seckenheim	4.104	21,3	7,7	6,8	50,0	9,5	4,7
102 Hochstätt	2.401	26,4	8,2	7,0	48,8	7,2	2,4
11 Friedrichsfeld	2.057	19,2	10,1	7,3	51,1	8,6	3,8
110 Friedrichsfeld	2.057	19,2	10,1	7,3	51,1	8,6	3,8
12 Käfertal	17.920	25,3	7,8	7,7	49,3	7,6	2,4
121 Käfertal-Mitte	3.964	21,7	7,1	8,1	50,7	8,8	3,6
122 Speckweggebiet	1.301	25,6	7,1	6,1	49,2	9,4	2,6
123 Sonnenschein	1.096	21,7	6,4	5,3	47,9	11,7	7,0
124 Franklin	5.465	32,5	8,8	8,6	45,7	3,8	0,6
125 Käfertal-Süd	6.094	21,6	7,8	7,3	51,8	9,1	2,3
13 Vogelstang	7.306	23,3	5,6	4,8	49,0	11,9	5,4
130 Vogelstang	7.306	23,3	5,6	4,8	49,0	11,9	5,4
14 Wallstadt	2.057	22,4	4,5	5,4	48,1	12,9	6,7
140 Wallstadt	2.057	22,4	4,5	5,4	48,1	12,9	6,7
15 Feudenheim	3.993	23,4	7,7	6,4	47,7	9,5	5,2
150 Feudenheim	3.993	23,4	7,7	6,4	47,7	9,5	5,2
16 Neckarau	13.242	18,0	9,7	9,2	50,3	9,0	3,8
161 Neckarau	7.405	18,3	8,7	8,8	51,5	9,2	3,5
162 Niederfeld	2.601	19,1	9,1	6,9	49,3	9,9	5,8
163 Almenhof	3.236	16,3	12,6	12,1	48,1	7,8	3,1
17 Rheinau	13.703	20,3	7,2	6,8	50,2	11,5	3,9
171 Casterfeld	2.753	21,9	6,7	7,2	48,2	11,2	4,8
172 Pfingstberg	622	25,7	9,5	7,2	46,9	7,9	2,7
173 Rheinau-Mitte	6.755	21,2	7,4	6,6	49,8	11,1	3,9
174 Rheinau-Süd	3.573	16,6	6,8	6,6	53,2	13,3	3,5
Mannheim	165.095	19,7	8,9	8,7	50,2	9,0	3,4

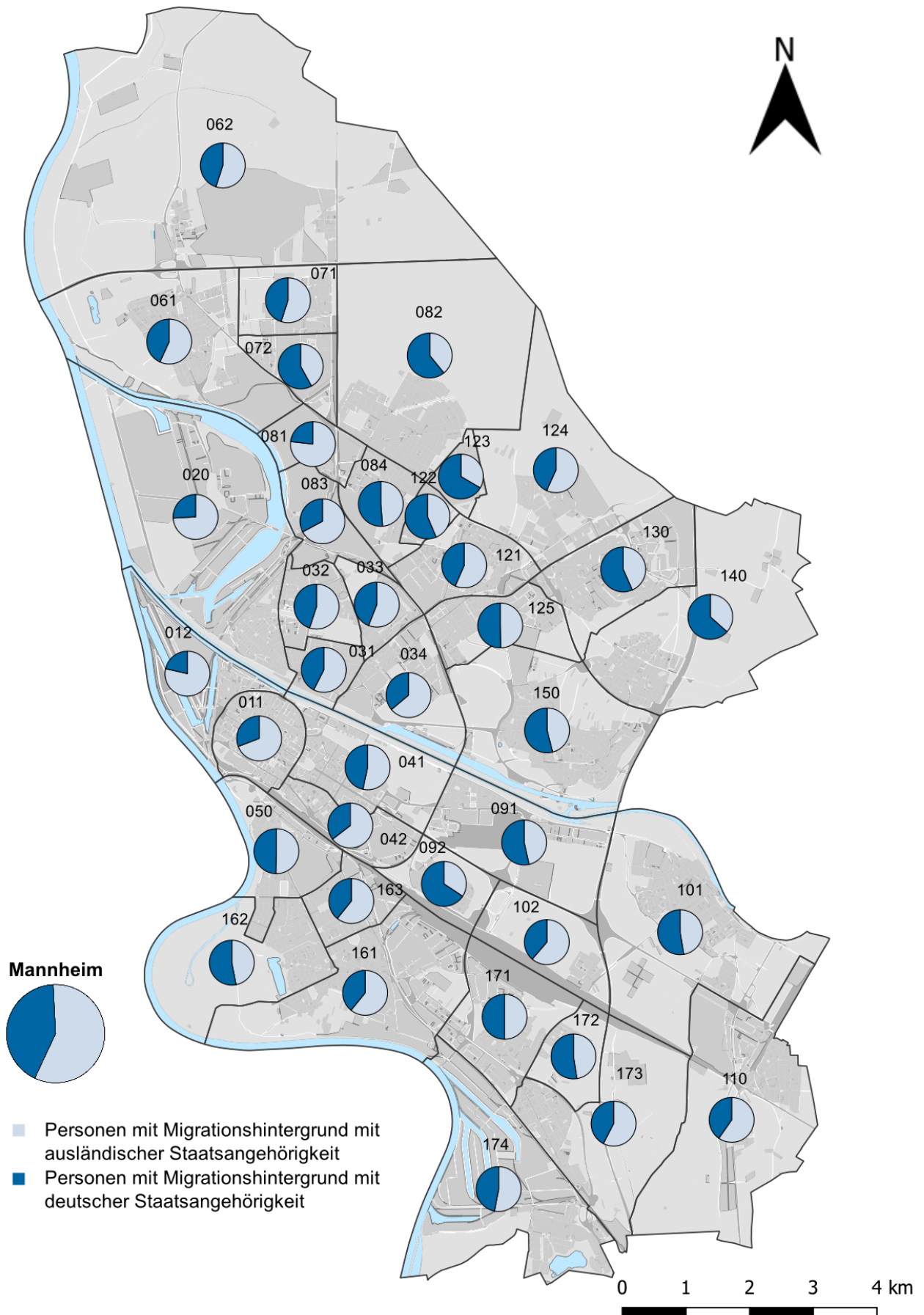
4 Staatsangehörigkeit der Bevölkerung mit Migrationshintergrund zum 31.12.2025

Stadtbezirke/Stadtteile	Personen mit Migrationshintergrund	davon			
		mit ausländ. Staatsangehörigkeit	darunter Frauen	mit deutscher Staatsangehörigkeit	darunter Frauen
	Anzahl	Anzahl	Anzahl	Anzahl	Anzahl
01 Innenstadt/Jungbusch	20.547	14.630	6.527	5.917	2.872
011 Innenstadt	16.171	11.192	5.172	4.979	2.436
012 Jungbusch	4.376	3.438	1.355	938	436
02 Neckarstadt-West	14.470	10.735	4.767	3.735	1.772
020 Neckarstadt-West	14.470	10.735	4.767	3.735	1.772
03 Neckarstadt-Ost	19.984	11.518	5.629	8.466	4.303
031 Neckarstadt-Ost	7.443	4.281	2.147	3.162	1.614
032 Herzogenried	5.288	2.909	1.372	2.379	1.199
033 Neckarstadt-Nordost	3.915	2.194	1.115	1.721	906
034 Wohlgelegen	3.338	2.134	995	1.204	584
04 Schwetzingenstadt/Oststadt	10.691	6.340	3.045	4.351	2.259
041 Oststadt	5.040	2.689	1.347	2.351	1.229
042 Schwetzingenstadt	5.651	3.651	1.698	2.000	1.030
05 Lindenhof	5.276	2.658	1.360	2.618	1.390
050 Lindenhof	5.276	2.658	1.360	2.618	1.390
06 Sandhofen	5.802	3.282	1.483	2.520	1.311
061 Sandhofen	5.065	2.877	1.321	2.188	1.153
062 Sandhofen-Nord	737	405	162	332	158
07 Schönau	6.531	3.415	1.642	3.116	1.565
071 Schönau-Nord	5.151	2.835	1.367	2.316	1.165
072 Schönau-Süd	1.380	580	275	800	400
08 Waldhof	12.202	6.799	3.206	5.403	2.662
081 Waldhof-West	2.478	1.902	843	576	269
082 Gartenstadt	3.000	1.177	614	1.823	928
083 Luzenberg	2.377	1.598	717	779	385
084 Waldhof-Ost	4.347	2.122	1.032	2.225	1.080
09 Neuostheim/Neuhermsheim	2.809	1.082	557	1.727	906
091 Neuostheim	974	453	221	521	267
092 Neuhermsheim	1.835	629	336	1.206	639
10 Seckenheim	6.505	3.417	1.679	3.088	1.555
101 Seckenheim	4.104	1.944	979	2.160	1.099
102 Hochstätt	2.401	1.473	700	928	456
11 Friedrichsfeld	2.057	1.229	472	828	461
110 Friedrichsfeld	2.057	1.229	472	828	461
12 Käfertal	17.920	9.311	4.357	8.609	4.304
121 Käfertal-Mitte	3.964	2.241	1.005	1.723	861
122 Speckweggebiet	1.301	569	273	732	362
123 Sonnenschein	1.096	367	177	729	360
124 Franklin	5.465	3.106	1.462	2.359	1.201
125 Käfertal-Süd	6.094	3.028	1.440	3.066	1.520
13 Vogelstang	7.306	3.168	1.590	4.138	2.096
130 Vogelstang	7.306	3.168	1.590	4.138	2.096
14 Wallstadt	2.057	753	384	1.304	682
140 Wallstadt	2.057	753	384	1.304	682
15 Feudenheim	3.993	1.837	951	2.156	1.176
150 Feudenheim	3.993	1.837	951	2.156	1.176
16 Neckarau	13.242	7.695	3.411	5.547	2.898
161 Neckarau	7.405	4.507	1.950	2.898	1.492
162 Niederfeld	2.601	1.222	619	1.379	750
163 Almenhof	3.236	1.966	842	1.270	656
17 Rheinau	13.703	7.457	3.203	6.246	3.144
171 Casterfeld	2.753	1.377	643	1.376	696
172 Pfingstberg	622	296	150	326	176
173 Rheinau-Mitte	6.755	3.891	1.764	2.864	1.423
174 Rheinau-Süd	3.573	1.893	646	1.680	849
Mannheim	165.095	95.326	44.263	69.769	35.356

Staatsangehörigkeit der Bevölkerung mit Migrationshintergrund zum 31.12.2025

Stadtbezirke/Stadtteile	Personen mit Migrationshin- tergrund	davon			
		mit ausländ. Staatsangehö- rigkeit	darunter Frauen	mit deutscher Staatsangehö- rigkeit	darunter Frauen
		Anzahl	%	%	%
01 Innenstadt/Jungbusch	20.547	71,2	44,6	28,8	48,5
011 Innenstadt	16.171	69,2	46,2	30,8	48,9
012 Jungbusch	4.376	78,6	39,4	21,4	46,5
02 Neckarstadt-West	14.470	74,2	44,4	25,8	47,4
020 Neckarstadt-West	14.470	74,2	44,4	25,8	47,4
03 Neckarstadt-Ost	19.984	57,6	48,9	42,4	50,8
031 Neckarstadt-Ost	7.443	57,5	50,2	42,5	51,0
032 Herzogenried	5.288	55,0	47,2	45,0	50,4
033 Neckarstadt-Nordost	3.915	56,0	50,8	44,0	52,6
034 Wohlgelegen	3.338	63,9	46,6	36,1	48,5
04 Schwetzingenstadt/Oststadt	10.691	59,3	48,0	40,7	51,9
041 Oststadt	5.040	53,4	50,1	46,6	52,3
042 Schwetzingenstadt	5.651	64,6	46,5	35,4	51,5
05 Lindenhof	5.276	50,4	51,2	49,6	53,1
050 Lindenhof	5.276	50,4	51,2	49,6	53,1
06 Sandhofen	5.802	56,6	45,2	43,4	52,0
061 Sandhofen	5.065	56,8	45,9	43,2	52,7
062 Sandhofen-Nord	737	55,0	40,0	45,0	47,6
07 Schönau	6.531	52,3	48,1	47,7	50,2
071 Schönau-Nord	5.151	55,0	48,2	45,0	50,3
072 Schönau-Süd	1.380	42,0	47,4	58,0	50,0
08 Waldhof	12.202	55,7	47,2	44,3	49,3
081 Waldhof-West	2.478	76,8	44,3	23,2	46,7
082 Gartenstadt	3.000	39,2	52,2	60,8	50,9
083 Luzenberg	2.377	67,2	44,9	32,8	49,4
084 Waldhof-Ost	4.347	48,8	48,6	51,2	48,5
09 Neuostheim/Neuhermsheim	2.809	38,5	51,5	61,5	52,5
091 Neuostheim	974	46,5	48,8	53,5	51,2
092 Neuhermsheim	1.835	34,3	53,4	65,7	53,0
10 Seckenheim	6.505	52,5	49,1	47,5	50,4
101 Seckenheim	4.104	47,4	50,4	52,6	50,9
102 Hochstätt	2.401	61,3	47,5	38,7	49,1
11 Friedrichsfeld	2.057	59,7	38,4	40,3	55,7
110 Friedrichsfeld	2.057	59,7	38,4	40,3	55,7
12 Käfertal	17.920	52,0	46,8	48,0	50,0
121 Käfertal-Mitte	3.964	56,5	44,8	43,5	50,0
122 Speckweggebiet	1.301	43,7	48,0	56,3	49,5
123 Sonnenschein	1.096	33,5	48,2	66,5	49,4
124 Franklin	5.465	56,8	47,1	43,2	50,9
125 Käfertal-Süd	6.094	49,7	47,6	50,3	49,6
13 Vogelstang	7.306	43,4	50,2	56,6	50,7
130 Vogelstang	7.306	43,4	50,2	56,6	50,7
14 Wallstadt	2.057	36,6	51,0	63,4	52,3
140 Wallstadt	2.057	36,6	51,0	63,4	52,3
15 Feudenheim	3.993	46,0	51,8	54,0	54,5
150 Feudenheim	3.993	46,0	51,8	54,0	54,5
16 Neckarau	13.242	58,1	44,3	41,9	52,2
161 Neckarau	7.405	60,9	43,3	39,1	51,5
162 Niederfeld	2.601	47,0	50,7	53,0	54,4
163 Almenhof	3.236	60,8	42,8	39,2	51,7
17 Rheinau	13.703	54,4	43,0	45,6	50,3
171 Casterfeld	2.753	50,0	46,7	50,0	50,6
172 Pfingstberg	622	47,6	50,7	52,4	54,0
173 Rheinau-Mitte	6.755	57,6	45,3	42,4	49,7
174 Rheinau-Süd	3.573	53,0	34,1	47,0	50,5
Mannheim	165.095	57,7	46,4	42,3	50,7

Karte 2: Staatsangehörigkeit der Bevölkerung mit Migrationshintergrund nach Stadtteilen 2025



5 Bezugsland der Bevölkerung mit Migrationshintergrund zum 31.12.2025

Stadtbezirke/Stadtteile	Personen mit Migrationshin- tergrund	darunter mit Bezugsland						Austra- lien und Ozea- nien
		EU-Staaten	nicht EU-Staaten					
			sonstige europ. Staaten	Afrika	Amerika	Asien		
Anzahl	Anzahl	Anzahl	Anzahl	Anzahl	Anzahl	Anzahl	Anzahl	
01 Innenstadt/Jungbusch	20.547	7.950	6.027	1.195	732	4.159	34	
011 Innenstadt	16.171	5.799	4.817	973	572	3.596	27	
012 Jungbusch	4.376	2.151	1.210	222	160	563	7	
02 Neckarstadt-West	14.470	6.491	4.685	856	248	1.880	10	
020 Neckarstadt-West	14.470	6.491	4.685	856	248	1.880	10	
03 Neckarstadt-Ost	19.984	6.700	6.609	1.256	622	4.128	25	
031 Neckarstadt-Ost	7.443	2.605	2.327	390	292	1.551	16	
032 Herzogenried	5.288	1.635	1.837	392	83	1.186	3	
033 Neckarstadt-Nordost	3.915	1.305	1.285	217	181	783	5	
034 Wohlgelegen	3.338	1.155	1.160	257	66	608	1	
04 Schwetzingenstadt/Oststadt	10.691	4.056	2.607	568	573	2.548	26	
041 Oststadt	5.040	2.002	1.206	230	330	1.107	17	
042 Schwetzingenstadt	5.651	2.054	1.401	338	243	1.441	9	
05 Lindenhof	5.276	1.964	1.501	278	278	1.071	6	
050 Lindenhof	5.276	1.964	1.501	278	278	1.071	6	
06 Sandhofen	5.802	3.046	1.770	138	148	482	1	
061 Sandhofen	5.065	2.669	1.528	126	134	412	1	
062 Sandhofen-Nord	737	377	242	12	14	70	0	
07 Schönau	6.531	2.126	2.845	390	111	764	0	
071 Schönau-Nord	5.151	1.650	2.325	352	58	581	0	
072 Schönau-Süd	1.380	476	520	38	53	183	0	
08 Waldhof	12.202	4.814	4.354	606	266	1.670	9	
081 Waldhof-West	2.478	1.205	718	85	42	393	0	
082 Gartenstadt	3.000	1.163	1.060	164	100	366	4	
083 Luzenberg	2.377	960	942	89	40	254	1	
084 Waldhof-Ost	4.347	1.486	1.634	268	84	657	4	
09 Neuostheim/Neuhermsheim	2.809	1.118	907	91	102	446	9	
091 Neuostheim	974	400	245	47	56	186	1	
092 Neuhermsheim	1.835	718	662	44	46	260	8	
10 Seckenheim	6.505	2.509	2.323	368	176	900	3	
101 Seckenheim	4.104	1.818	1.214	167	161	580	3	
102 Hochstätt	2.401	691	1.109	201	15	320	0	
11 Friedrichsfeld	2.057	957	715	59	61	204	0	
110 Friedrichsfeld	2.057	957	715	59	61	204	0	
12 Käfertal	17.920	5.973	6.540	878	599	3.180	12	
121 Käfertal-Mitte	3.964	1.553	1.319	167	154	587	3	
122 Speckweggebiet	1.301	492	473	59	39	171	2	
123 Sonnenschein	1.096	487	326	36	49	154	0	
124 Franklin	5.465	1.316	2.206	359	186	1.174	6	
125 Käfertal-Süd	6.094	2.125	2.216	257	171	1.094	1	
13 Vogelstang	7.306	2.522	2.580	306	145	1.548	2	
130 Vogelstang	7.306	2.522	2.580	306	145	1.548	2	
14 Wallstadt	2.057	1.001	534	67	84	318	1	
140 Wallstadt	2.057	1.001	534	67	84	318	1	
15 Feudenheim	3.993	1.665	1.142	192	194	603	10	
150 Feudenheim	3.993	1.665	1.142	192	194	603	10	
16 Neckarau	13.242	5.822	3.766	625	475	2.132	26	
161 Neckarau	7.405	3.552	2.117	332	204	949	10	
162 Niederfeld	2.601	1.061	678	122	139	526	9	
163 Almenhof	3.236	1.209	971	171	132	657	7	
17 Rheinau	13.703	6.403	4.142	569	216	1.942	18	
171 Casterfeld	2.753	1.221	887	121	31	385	4	
172 Pfingstberg	622	253	220	17	14	95	0	
173 Rheinau-Mitte	6.755	3.116	2.160	320	85	870	9	
174 Rheinau-Süd	3.573	1.813	875	111	86	592	5	
Mannheim	165.095	65.117	53.047	8.442	5.030	27.975	192	

Bezugsland der Bevölkerung mit Migrationshintergrund zum 31.12.2025

Stadtbezirke/Stadtteile	Personen mit Migrationshin- tergrund	darunter mit Bezugsland						Austra- lien und Ozea- nien
		EU-Staaten	nicht EU-Staaten					
			sonstige europ. Staaten	Afrika	Amerika	Asien		
Anzahl	%	%	%	%	%	%		
01 Innenstadt/Jungbusch	20.547	38,7	29,3	5,8	3,6	20,2	0,2	
011 Innenstadt	16.171	35,9	29,8	6,0	3,5	22,2	0,2	
012 Jungbusch	4.376	49,2	27,7	5,1	3,7	12,9	0,2	
02 Neckarstadt-West	14.470	44,9	32,4	5,9	1,7	13,0	0,1	
020 Neckarstadt-West	14.470	44,9	32,4	5,9	1,7	13,0	0,1	
03 Neckarstadt-Ost	19.984	33,5	33,1	6,3	3,1	20,7	0,1	
031 Neckarstadt-Ost	7.443	35,0	31,3	5,2	3,9	20,8	0,2	
032 Herzogenried	5.288	30,9	34,7	7,4	1,6	22,4	0,1	
033 Neckarstadt-Nordost	3.915	33,3	32,8	5,5	4,6	20,0	0,1	
034 Wohlgelegen	3.338	34,6	34,8	7,7	2,0	18,2	0,0	
04 Schwetzingenstadt/Oststadt	10.691	37,9	24,4	5,3	5,4	23,8	0,2	
041 Oststadt	5.040	39,7	23,9	4,6	6,5	22,0	0,3	
042 Schwetzingenstadt	5.651	36,3	24,8	6,0	4,3	25,5	0,2	
05 Lindenhof	5.276	37,2	28,4	5,3	5,3	20,3	0,1	
050 Lindenhof	5.276	37,2	28,4	5,3	5,3	20,3	0,1	
06 Sandhofen	5.802	52,5	30,5	2,4	2,6	8,3	0,0	
061 Sandhofen	5.065	52,7	30,2	2,5	2,6	8,1	0,0	
062 Sandhofen-Nord	737	51,2	32,8	1,6	1,9	9,5	0,0	
07 Schönau	6.531	32,6	43,6	6,0	1,7	11,7	0,0	
071 Schönau-Nord	5.151	32,0	45,1	6,8	1,1	11,3	0,0	
072 Schönau-Süd	1.380	34,5	37,7	2,8	3,8	13,3	0,0	
08 Waldhof	12.202	39,5	35,7	5,0	2,2	13,7	0,1	
081 Waldhof-West	2.478	48,6	29,0	3,4	1,7	15,9	0,0	
082 Gartenstadt	3.000	38,8	35,3	5,5	3,3	12,2	0,1	
083 Luzenberg	2.377	40,4	39,6	3,7	1,7	10,7	0,0	
084 Waldhof-Ost	4.347	34,2	37,6	6,2	1,9	15,1	0,1	
09 Neuostheim/Neuhermsheim	2.809	39,8	32,3	3,2	3,6	15,9	0,3	
091 Neuostheim	974	41,1	25,2	4,8	5,7	19,1	0,1	
092 Neuhermsheim	1.835	39,1	36,1	2,4	2,5	14,2	0,4	
10 Seckenheim	6.505	38,6	35,7	5,7	2,7	13,8	0,0	
101 Seckenheim	4.104	44,3	29,6	4,1	3,9	14,1	0,1	
102 Hochstätt	2.401	28,8	46,2	8,4	0,6	13,3	0,0	
11 Friedrichsfeld	2.057	46,5	34,8	2,9	3,0	9,9	0,0	
110 Friedrichsfeld	2.057	46,5	34,8	2,9	3,0	9,9	0,0	
12 Käfertal	17.920	33,3	36,5	4,9	3,3	17,7	0,1	
121 Käfertal-Mitte	3.964	39,2	33,3	4,2	3,9	14,8	0,1	
122 Speckweggebiet	1.301	37,8	36,4	4,5	3,0	13,1	0,2	
123 Sonnenschein	1.096	44,4	29,7	3,3	4,5	14,1	0,0	
124 Franklin	5.465	24,1	40,4	6,6	3,4	21,5	0,1	
125 Käfertal-Süd	6.094	34,9	36,4	4,2	2,8	18,0	0,0	
13 Vogelstang	7.306	34,5	35,3	4,2	2,0	21,2	0,0	
130 Vogelstang	7.306	34,5	35,3	4,2	2,0	21,2	0,0	
14 Wallstadt	2.057	48,7	26,0	3,3	4,1	15,5	0,0	
140 Wallstadt	2.057	48,7	26,0	3,3	4,1	15,5	0,0	
15 Feudenheim	3.993	41,7	28,6	4,8	4,9	15,1	0,3	
150 Feudenheim	3.993	41,7	28,6	4,8	4,9	15,1	0,3	
16 Neckarau	13.242	44,0	28,4	4,7	3,6	16,1	0,2	
161 Neckarau	7.405	48,0	28,6	4,5	2,8	12,8	0,1	
162 Niederfeld	2.601	40,8	26,1	4,7	5,3	20,2	0,3	
163 Almenhof	3.236	37,4	30,0	5,3	4,1	20,3	0,2	
17 Rheinau	13.703	46,7	30,2	4,2	1,6	14,2	0,1	
171 Casterfeld	2.753	44,4	32,2	4,4	1,1	14,0	0,1	
172 Pfingstberg	622	40,7	35,4	2,7	2,3	15,3	0,0	
173 Rheinau-Mitte	6.755	46,1	32,0	4,7	1,3	12,9	0,1	
174 Rheinau-Süd	3.573	50,7	24,5	3,1	2,4	16,6	0,1	
Mannheim	165.095	39,4	32,1	5,1	3,0	16,9	0,1	

6 Kinder mit Migrationshintergrund zum 31.12.2025

Stadtbezirke/Stadtteile	Kinder mit Migrationshintergrund			
	Kinder	insgesamt	darunter	
			Deutsche mit einseitigem Migrationshintergrund	Deutsche mit beidseitigem Migrationshintergrund
Anzahl	Anzahl	Anzahl	Anzahl	
01 Innenstadt/Jungbusch	3.067	2.701	155	1.394
011 Innenstadt	2.447	2.132	138	1.129
012 Jungbusch	620	569	17	265
02 Neckarstadt-West	3.076	2.676	108	1.225
020 Neckarstadt-West	3.076	2.676	108	1.225
03 Neckarstadt-Ost	5.186	3.667	476	2.065
031 Neckarstadt-Ost	1.901	1.202	191	654
032 Herzogenried	1.458	1.124	80	693
033 Neckarstadt-Nordost	1.152	797	169	424
034 Wohlgelegen	675	544	36	294
04 Schwetzingenstadt/Oststadt	2.496	1.593	398	751
041 Oststadt	1.553	893	302	368
042 Schwetzingenstadt	943	700	96	383
05 Lindenhof	1.666	938	243	435
050 Lindenhof	1.666	938	243	435
06 Sandhofen	2.121	1.227	262	644
061 Sandhofen	1.789	1.042	218	541
062 Sandhofen-Nord	332	185	44	103
07 Schönau	2.312	1.506	190	935
071 Schönau-Nord	1.714	1.165	118	733
072 Schönau-Süd	598	341	72	202
08 Waldhof	4.730	2.988	482	1.504
081 Waldhof-West	645	539	19	178
082 Gartenstadt	1.743	786	252	392
083 Luzenberg	624	515	35	260
084 Waldhof-Ost	1.718	1.148	176	674
09 Neuostheim/Neuhermsheim	1.150	593	169	333
091 Neuostheim	500	230	61	113
092 Neuhermsheim	650	363	108	220
10 Seckenheim	2.820	1.507	299	806
101 Seckenheim	2.025	873	271	409
102 Hochstädt	795	634	28	397
11 Friedrichsfeld	841	394	92	203
110 Friedrichsfeld	841	394	92	203
12 Käfertal	6.914	4.525	816	2.203
121 Käfertal-Mitte	1.369	859	137	430
122 Speckweggebiet	553	333	67	174
123 Sonnenschein	503	238	81	127
124 Franklin	2.694	1.777	319	767
125 Käfertal-Süd	1.795	1.318	212	705
13 Vogelstang	2.276	1.701	206	888
130 Vogelstang	2.276	1.701	206	888
14 Wallstadt	1.129	460	169	218
140 Wallstadt	1.129	460	169	218
15 Feudenheim	2.228	934	353	361
150 Feudenheim	2.228	934	353	361
16 Neckarau	4.150	2.380	573	1.131
161 Neckarau	2.238	1.357	266	681
162 Niederfeld	930	496	174	217
163 Almenhof	982	527	133	233
17 Rheinau	3.997	2.788	464	1.475
171 Casterfeld	897	604	118	325
172 Pfingstberg	276	160	26	91
173 Rheinau-Mitte	1.812	1.431	164	794
174 Rheinau-Süd	1.012	593	156	265
Mannheim	50.159	32.578	5.455	16.571

Stadtbezirke/Stadtteile	Kinder Anzahl	Kinder mit Migrationshintergrund		
		insgesamt %	darunter	
			Deutsche mit ein- seitigem Migrati- onshintergrund %	Deutsche mit beidseitigem Mig- rationshintergrund %
01 Innenstadt/Jungbusch	3.067	88,1	5,7	51,6
011 Innenstadt	2.447	87,1	6,5	53,0
012 Jungbusch	620	91,8	3,0	46,6
02 Neckarstadt-West	3.076	87,0	4,0	45,8
020 Neckarstadt-West	3.076	87,0	4,0	45,8
03 Neckarstadt-Ost	5.186	70,7	13,0	56,3
031 Neckarstadt-Ost	1.901	63,2	15,9	54,4
032 Herzogenried	1.458	77,1	7,1	61,7
033 Neckarstadt-Nordost	1.152	69,2	21,2	53,2
034 Wohlgelegen	675	80,6	6,6	54,0
04 Schwetzingenstadt/Oststadt	2.496	63,8	25,0	47,1
041 Oststadt	1.553	57,5	33,8	41,2
042 Schwetzingenstadt	943	74,2	13,7	54,7
05 Lindenhof	1.666	56,3	25,9	46,4
050 Lindenhof	1.666	56,3	25,9	46,4
06 Sandhofen	2.121	57,9	21,4	52,5
061 Sandhofen	1.789	58,2	20,9	51,9
062 Sandhofen-Nord	332	55,7	23,8	55,7
07 Schönau	2.312	65,1	12,6	62,1
071 Schönau-Nord	1.714	68,0	10,1	62,9
072 Schönau-Süd	598	57,0	21,1	59,2
08 Waldhof	4.730	63,2	16,1	50,3
081 Waldhof-West	645	83,6	3,5	33,0
082 Gartenstadt	1.743	45,1	32,1	49,9
083 Luzenberg	624	82,5	6,8	50,5
084 Waldhof-Ost	1.718	66,8	15,3	58,7
09 Neuostheim/Neuhermsheim	1.150	51,6	28,5	56,2
091 Neuostheim	500	46,0	26,5	49,1
092 Neuhermsheim	650	55,8	29,8	60,6
10 Seckenheim	2.820	53,4	19,8	53,5
101 Seckenheim	2.025	43,1	31,0	46,8
102 Hochstätt	795	79,7	4,4	62,6
11 Friedrichsfeld	841	46,8	23,4	51,5
110 Friedrichsfeld	841	46,8	23,4	51,5
12 Käfertal	6.914	65,4	18,0	48,7
121 Käfertal-Mitte	1.369	62,7	15,9	50,1
122 Speckweggebiet	553	60,2	20,1	52,3
123 Sonnenschein	503	47,3	34,0	53,4
124 Franklin	2.694	66,0	18,0	43,2
125 Käfertal-Süd	1.795	73,4	16,1	53,5
13 Vogelstang	2.276	74,7	12,1	52,2
130 Vogelstang	2.276	74,7	12,1	52,2
14 Wallstadt	1.129	40,7	36,7	47,4
140 Wallstadt	1.129	40,7	36,7	47,4
15 Feudenheim	2.228	41,9	37,8	38,7
150 Feudenheim	2.228	41,9	37,8	38,7
16 Neckarau	4.150	57,3	24,1	47,5
161 Neckarau	2.238	60,6	19,6	50,2
162 Niederfeld	930	53,3	35,1	43,8
163 Almenhof	982	53,7	25,2	44,2
17 Rheinau	3.997	69,8	16,6	52,9
171 Casterfeld	897	67,3	19,5	53,8
172 Pfingstberg	276	58,0	16,2	56,9
173 Rheinau-Mitte	1.812	79,0	11,5	55,5
174 Rheinau-Süd	1.012	58,6	26,3	44,7
Mannheim	50.159	64,9	16,7	50,9

7 Bezugsland der Kinder mit Migrationshintergrund zum 31.12.2025

Stadtbezirke/Stadtteile	Kinder mit Migrationshintergrund	darunter mit Bezugsland						Australien und Ozeanien
		EU-Staaten	nicht EU-Staaten					
			sonstige europ. Staaten	Afrika	Amerika	Asien		
Anzahl	Anzahl	Anzahl	Anzahl	Anzahl	Anzahl	Anzahl	Anzahl	
01 Innenstadt/Jungbusch	2.701	943	962	175	60	532	0	
011 Innenstadt	2.132	665	755	147	56	482	0	
012 Jungbusch	569	278	207	28	4	50	0	
02 Neckarstadt-West	2.676	1.259	862	176	25	325	0	
020 Neckarstadt-West	2.676	1.259	862	176	25	325	0	
03 Neckarstadt-Ost	3.667	1.010	1.347	298	104	814	4	
031 Neckarstadt-Ost	1.202	312	421	90	53	294	4	
032 Herzogenried	1.124	315	444	102	11	230	0	
033 Neckarstadt-Nordost	797	209	295	58	29	176	0	
034 Wohlgelegen	544	174	187	48	11	114	0	
04 Schwetzingenstadt/Oststadt	1.593	520	466	88	78	397	5	
041 Oststadt	893	319	243	43	55	209	5	
042 Schwetzingenstadt	700	201	223	45	23	188	0	
05 Lindenhof	938	299	299	67	45	206	0	
050 Lindenhof	938	299	299	67	45	206	0	
06 Sandhofen	1.227	587	416	37	25	126	0	
061 Sandhofen	1.042	502	349	34	21	105	0	
062 Sandhofen-Nord	185	85	67	3	4	21	0	
07 Schönau	1.506	422	679	133	21	197	0	
071 Schönau-Nord	1.165	327	542	120	9	137	0	
072 Schönau-Süd	341	95	137	13	12	60	0	
08 Waldhof	2.988	1.015	1.151	206	59	455	5	
081 Waldhof-West	539	232	169	21	10	102	0	
082 Gartenstadt	786	262	293	60	22	111	3	
083 Luzenberg	515	202	218	19	5	55	0	
084 Waldhof-Ost	1.148	319	471	106	22	187	2	
09 Neuostheim/Neuhermsheim	593	209	196	33	23	101	4	
091 Neuostheim	230	85	61	17	11	47	0	
092 Neuhermsheim	363	124	135	16	12	54	4	
10 Seckenheim	1.507	493	595	121	37	225	0	
101 Seckenheim	873	331	293	48	33	135	0	
102 Hochstätt	634	162	302	73	4	90	0	
11 Friedrichsfeld	394	149	172	15	12	33	0	
110 Friedrichsfeld	394	149	172	15	12	33	0	
12 Käfertal	4.525	1.221	1.787	285	157	923	2	
121 Käfertal-Mitte	859	249	310	44	36	185	0	
122 Speckweggebiet	333	100	141	25	10	45	0	
123 Sonnenschein	238	81	74	11	17	47	0	
124 Franklin	1.777	417	726	133	58	386	2	
125 Käfertal-Süd	1.318	374	536	72	36	260	0	
13 Vogelstang	1.701	434	691	102	23	408	0	
130 Vogelstang	1.701	434	691	102	23	408	0	
14 Wallstadt	460	182	149	19	20	81	0	
140 Wallstadt	460	182	149	19	20	81	0	
15 Feudenheim	934	360	291	39	43	158	1	
150 Feudenheim	934	360	291	39	43	158	1	
16 Neckarau	2.380	898	805	132	104	371	6	
161 Neckarau	1.357	551	452	83	39	191	1	
162 Niederfeld	496	166	153	23	35	105	4	
163 Almenhof	527	181	200	26	30	75	1	
17 Rheinau	2.788	1.082	992	142	53	431	9	
171 Casterfeld	604	243	209	35	5	87	2	
172 Pfingstberg	160	54	75	5	2	23	0	
173 Rheinau-Mitte	1.431	554	519	88	19	210	4	
174 Rheinau-Süd	593	231	189	14	27	111	3	
Mannheim	32.578	11.083	11.860	2.068	889	5.783	36	

Stadtbezirke/Stadtteile	Kinder mit Migrations- hintergrund Anzahl	darunter mit Bezugsland						Austra- lien und Ozea- nien %
		EU-Staaten %	sonstige europ. Staaten %	nicht EU-Staaten				
				Afrika %	Amerika %	Asien %		
01 Innenstadt/Jungbusch	2.701	34,9	35,6	6,5	2,2	19,7	0,0	
011 Innenstadt	2.132	31,2	35,4	6,9	2,6	22,6	0,0	
012 Jungbusch	569	48,9	36,4	4,9	0,7	8,8	0,0	
02 Neckarstadt-West	2.676	47,0	32,2	6,6	0,9	12,1	0,0	
020 Neckarstadt-West	2.676	47,0	32,2	6,6	0,9	12,1	0,0	
03 Neckarstadt-Ost	3.667	27,5	36,7	8,1	2,8	22,2	0,1	
031 Neckarstadt-Ost	1.202	26,0	35,0	7,5	4,4	24,5	0,3	
032 Herzogenried	1.124	28,0	39,5	9,1	1,0	20,5	0,0	
033 Neckarstadt-Nordost	797	26,2	37,0	7,3	3,6	22,1	0,0	
034 Wohlgelegen	544	32,0	34,4	8,8	2,0	21,0	0,0	
04 Schwetzingenstadt/Oststadt	1.593	32,6	29,3	5,5	4,9	24,9	0,3	
041 Oststadt	893	35,7	27,2	4,8	6,2	23,4	0,6	
042 Schwetzingenstadt	700	28,7	31,9	6,4	3,3	26,9	0,0	
05 Lindenhof	938	31,9	31,9	7,1	4,8	22,0	0,0	
050 Lindenhof	938	31,9	31,9	7,1	4,8	22,0	0,0	
06 Sandhofen	1.227	47,8	33,9	3,0	2,0	10,3	0,0	
061 Sandhofen	1.042	48,2	33,5	3,3	2,0	10,1	0,0	
062 Sandhofen-Nord	185	45,9	36,2	1,6	2,2	11,4	0,0	
07 Schönau	1.506	28,0	45,1	8,8	1,4	13,1	0,0	
071 Schönau-Nord	1.165	28,1	46,5	10,3	0,8	11,8	0,0	
072 Schönau-Süd	341	27,9	40,2	3,8	3,5	17,6	0,0	
08 Waldhof	2.988	34,0	38,5	6,9	2,0	15,2	0,2	
081 Waldhof-West	539	43,0	31,4	3,9	1,9	18,9	0,0	
082 Gartenstadt	786	33,3	37,3	7,6	2,8	14,1	0,4	
083 Luzenberg	515	39,2	42,3	3,7	1,0	10,7	0,0	
084 Waldhof-Ost	1.148	27,8	41,0	9,2	1,9	16,3	0,2	
09 Neuostheim/Neuhermsheim	593	35,2	33,1	5,6	3,9	17,0	0,7	
091 Neuostheim	230	37,0	26,5	7,4	4,8	20,4	0,0	
092 Neuhermsheim	363	34,2	37,2	4,4	3,3	14,9	1,1	
10 Seckenheim	1.507	32,7	39,5	8,0	2,5	14,9	0,0	
101 Seckenheim	873	37,9	33,6	5,5	3,8	15,5	0,0	
102 Hochstätt	634	25,6	47,6	11,5	0,6	14,2	0,0	
11 Friedrichsfeld	394	37,8	43,7	3,8	3,0	8,4	0,0	
110 Friedrichsfeld	394	37,8	43,7	3,8	3,0	8,4	0,0	
12 Käfertal	4.525	27,0	39,5	6,3	3,5	20,4	0,0	
121 Käfertal-Mitte	859	29,0	36,1	5,1	4,2	21,5	0,0	
122 Speckweggebiet	333	30,0	42,3	7,5	3,0	13,5	0,0	
123 Sonnenschein	238	34,0	31,1	4,6	7,1	19,7	0,0	
124 Franklin	1.777	23,5	40,9	7,5	3,3	21,7	0,1	
125 Käfertal-Süd	1.318	28,4	40,7	5,5	2,7	19,7	0,0	
13 Vogelstang	1.701	25,5	40,6	6,0	1,4	24,0	0,0	
130 Vogelstang	1.701	25,5	40,6	6,0	1,4	24,0	0,0	
14 Wallstadt	460	39,6	32,4	4,1	4,3	17,6	0,0	
140 Wallstadt	460	39,6	32,4	4,1	4,3	17,6	0,0	
15 Feudenheim	934	38,5	31,2	4,2	4,6	16,9	0,1	
150 Feudenheim	934	38,5	31,2	4,2	4,6	16,9	0,1	
16 Neckarau	2.380	37,7	33,8	5,5	4,4	15,6	0,3	
161 Neckarau	1.357	40,6	33,3	6,1	2,9	14,1	0,1	
162 Niederfeld	496	33,5	30,8	4,6	7,1	21,2	0,8	
163 Almenhof	527	34,3	38,0	4,9	5,7	14,2	0,2	
17 Rheinau	2.788	38,8	35,6	5,1	1,9	15,5	0,3	
171 Casterfeld	604	40,2	34,6	5,8	0,8	14,4	0,3	
172 Pfingstberg	160	33,8	46,9	3,1	1,2	14,4	0,0	
173 Rheinau-Mitte	1.431	38,7	36,3	6,1	1,3	14,7	0,3	
174 Rheinau-Süd	593	39,0	31,9	2,4	4,6	18,7	0,5	
Mannheim	32.578	34,0	36,4	6,3	2,7	17,8	0,1	