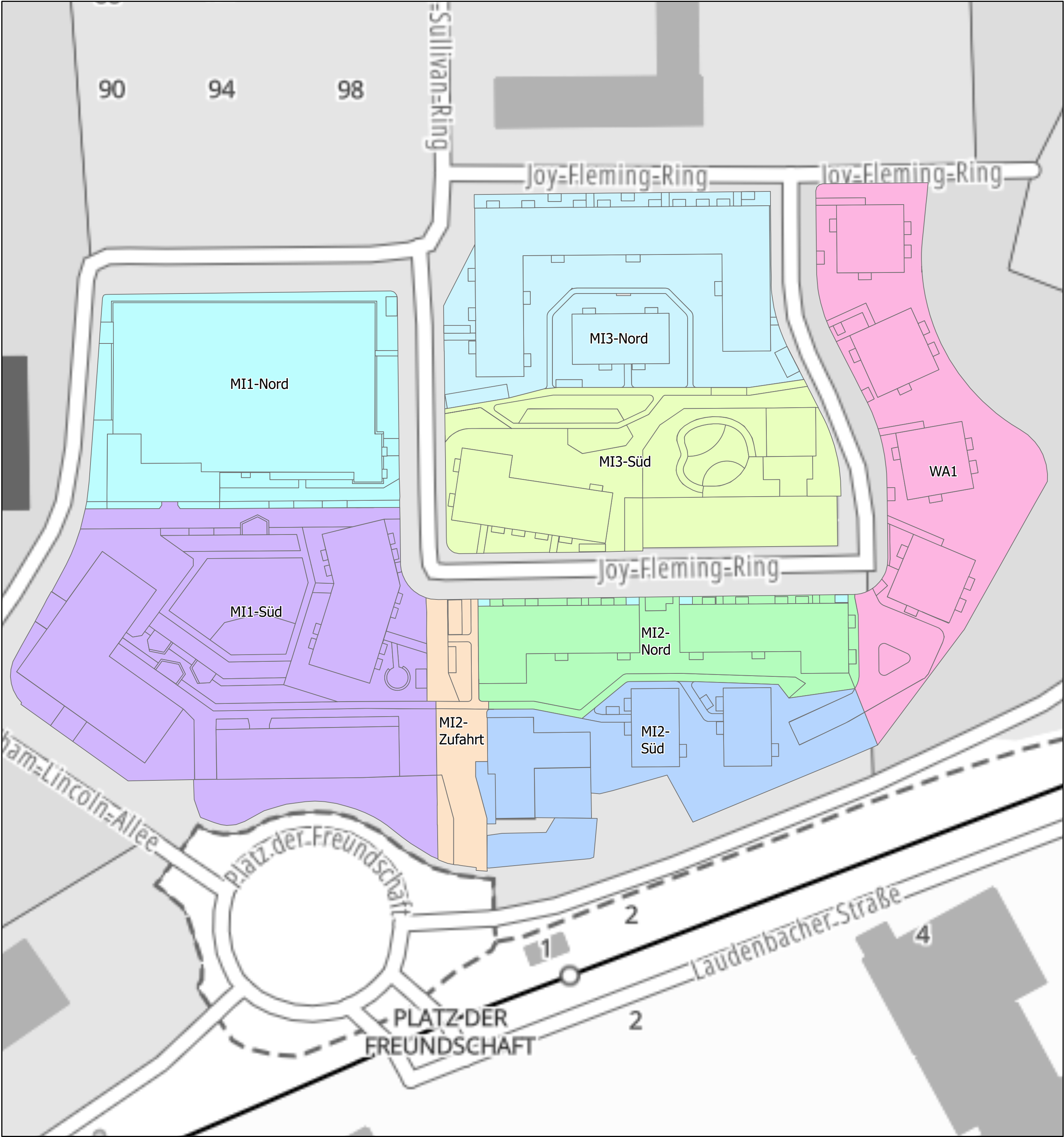


21.05.2025 Uhr: 11:27 JosyK 1:24.000
\\bce01\delhas\G\man2405243\03_P\110_GIS\01_Projekte\KonzeptSullivan_Entwaesserungskonzept.aprx


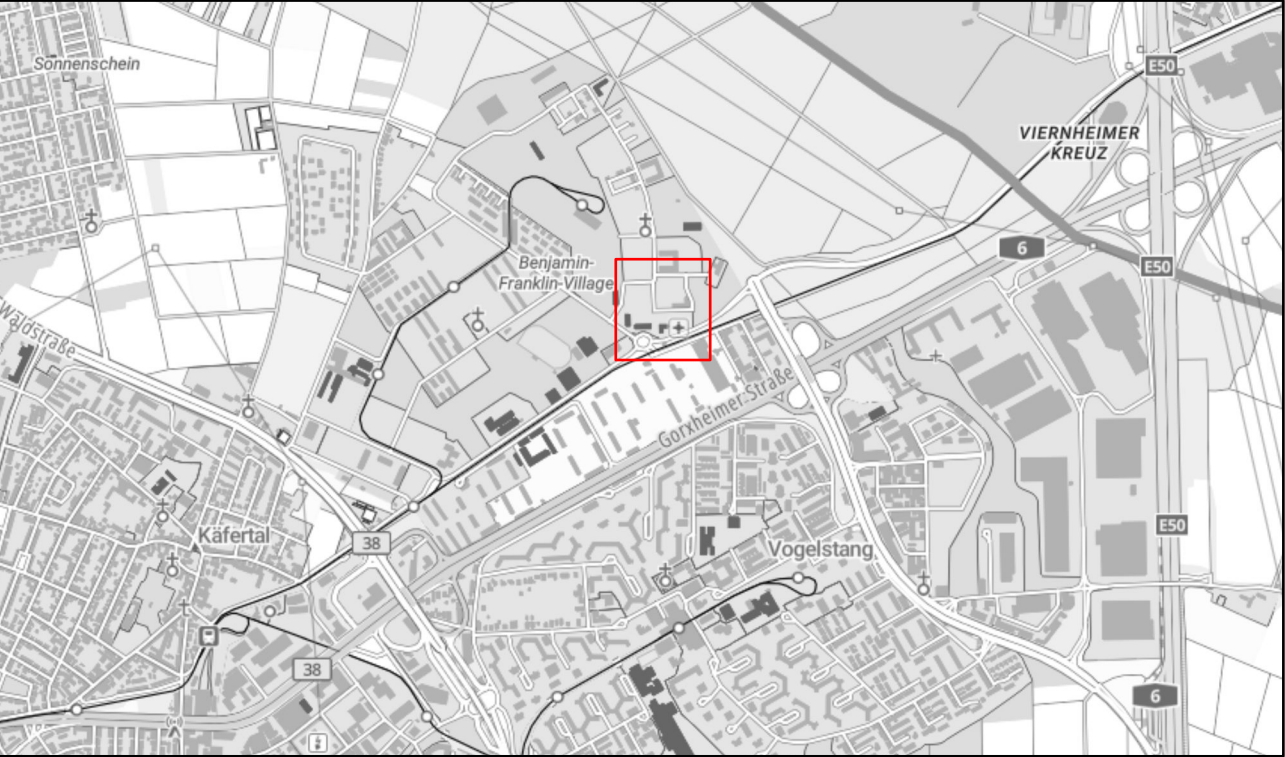


Zeichenerklärung

Einzugsgebiete MRE

- MI1 MRE Süd
- MI1 MRE Nord
- MI2 MRE Nord
- MI2 MRE Süd
- MI2 MRE Zufahrt
- MI3 MRE Nord
- MI3 MRE Süd
- WA1

Übersicht



Koordinatensystem: ETRS 1989 UTM Zone 32N

Datengrundlagen:
Basemap.de grau © GeoBasis-DE / BKG (2024) CC BY 4.0
Freiflächenplanung durch MOLA Landschaftsarchitektur GmbH (25.11.2024)

Auftraggeber:

Gateway Real Estate AG
Hardenbergstr. 28a, 10623 Berlin

Projekt:

Entwässerungskonzept Sullivan Süd in Mannheim

Planbezeichnung:

Einzugsgebiete der Mulden Rigolen Elemente (MRE)



Björnsen Beratende Ingenieure GmbH, Standort Speyer, Diakonissenstraße 29, 67346 Speyer
Telefon Nr.: 49 6232 699160-0, bce-speyer@bjoernsen.de

Projekt-Nr.: man2405243		
Plan-/ Anlage-Nr.: B-2		
Maßstab: 1:800		
Bearb.:	23.05.2025	Josy
GIS:	23.05.2025	Josy
Gepr.:	23.05.2025	Varelmann