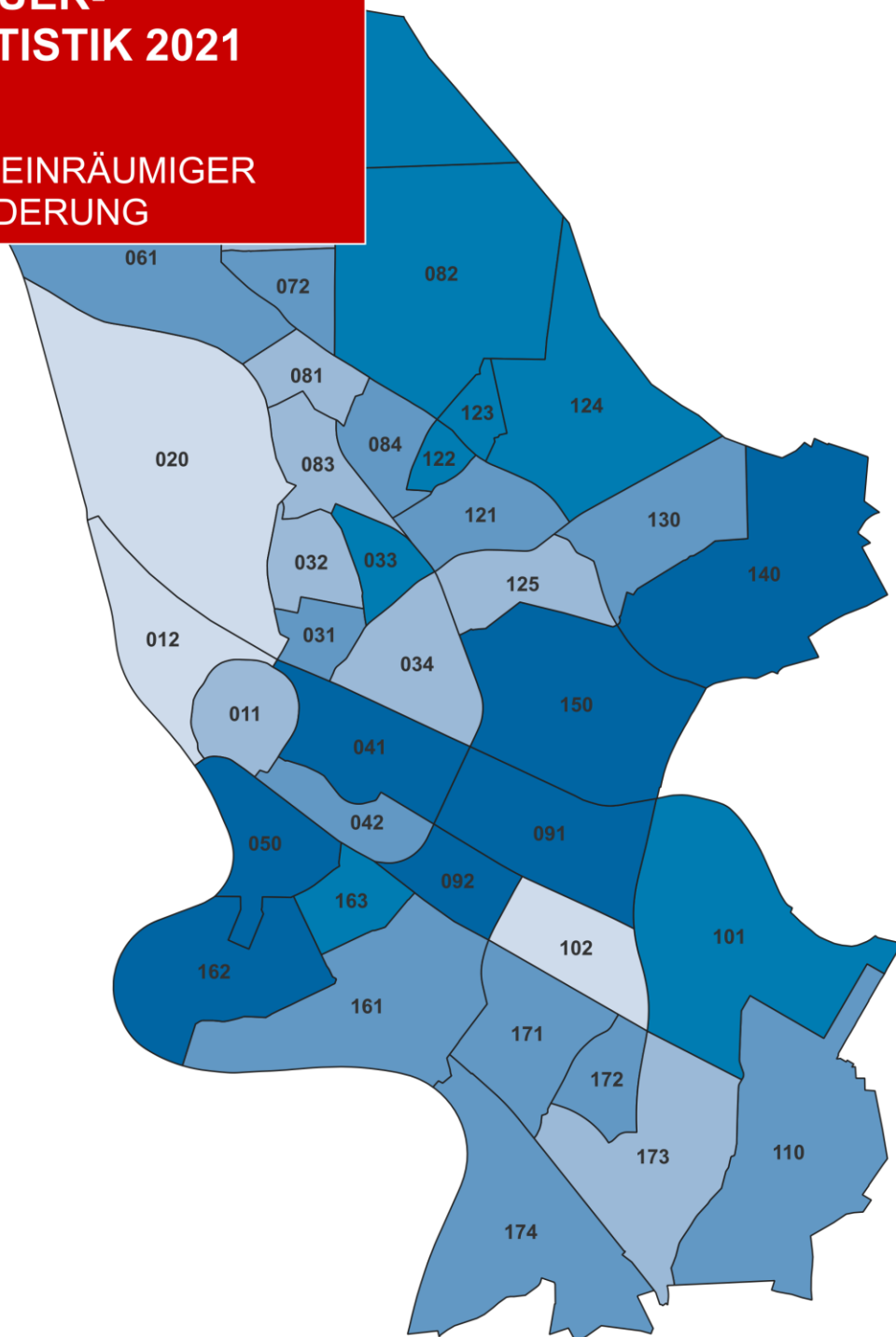


# LOHN- UND EINKOMMEN- STEUER- STATISTIK 2021

IN KLEINRÄUMIGER  
GLIEDERUNG

Statistische Daten  
Mannheim N°13/2025



**STADTMANNHEIM**<sup>2</sup>

Kommunale Statistikstelle

## Inhaltsverzeichnis

0	Erläuterungen.....	3
1	Gesamtbetrag der Einkünfte 2021.....	6
2	Durchschnittlicher Gesamtbetrag der Einkünfte je Steuerpflichtigem 2019 bis 2021 .....	9
3	Durchschnittliche Summe der Einkünfte 2021 nach Geschlecht.....	11
4	Durchschnittliche Summe der Einkünfte 2021 nach Altersgruppe je Steuerfall.....	13
5	Durchschnittlicher Gesamtbetrag der Einkünfte 2021 je Steuerpflichtigem nach Anzahl der Kinder .....	14
6	Perzentile des Gesamtbetrags der Einkünfte 2021 nach Steuerpflichtigen .....	15
7	Unbeschränkt Lohn- und Einkommensteuerpflichtige nach Größenklassen des Gesamtbetrags der Einkünfte 2021.....	17
8	Einkünfte aus nichtselbstständiger Arbeit 2021 .....	19
9	Zu versteuerndes Einkommen und festgesetzte oder einbehaltende Steuer 2021 .....	21

## Kartenverzeichnis

Karte 1:	Durchschnittlicher Gesamtbetrag der Einkünfte 2021 je Steuerfall .....	7
Karte 2:	Durchschnittlicher Gesamtbetrag der Einkünfte 2021 je Steuerpflichtigem .....	8
Karte 3:	Entwicklung des durchschnittlichen Gesamtbetrags der Einkünfte je Steuerpflichtigem von 2019 zu 2021 .....	10
Karte 4:	Median der Summe der Einkünfte der weiblichen im Verhältnis zu den männlichen Steuerfällen 2021 .....	12
Karte 5:	Median des Gesamtbetrags der Einkünfte der Steuerpflichtigen 2021 .....	16
Karte 6:	Anteil der Einkünfte aus nichtselbstständiger Arbeit 2021 .....	20
Karte 7:	Durchschnittlich festgesetzte Einkommensteuer oder einbehaltene Lohnsteuer je Steuerpflichtigem 2021 .....	22

## Impressum

**STADT MANNHEIM**<sup>2</sup>

Kommunale Statistikstelle

Postfach 101832, 68018 Mannheim  
Tel. 0621 293-7492  
Fax 0621 293-7750  
E-Mail: statistikstelle@mannheim.de  
www.mannheim.de/statistik  
Mannheim, September 2025

## 0 Erläuterungen

In einem Pilotprojekt mit dem Statistischen Landesamt Baden-Württemberg wurden der abgeschotteten Kommunalen Statistikstelle der Stadt Mannheim im Jahr 2024 erstmals kleinräumige Daten der Lohn- und Einkommensteuer (LESt) zur Verfügung gestellt. Für Planungszwecke gibt es somit eine neue, qualitativ hochwertige und relevante Datenquelle unterhalb der Gesamtstadtebene zur Einkommenssituation von in Mannheim gemeldeten Personen.

Soweit nicht anders angegeben, beziehen sich die angegebenen Werte der LESt-Statistik auf alle unbeschränkt einkommensteuerpflichtigen natürlichen Personen, bei denen eine Einkommensteuerveranlagung im Veranlagungszeitraum (hier: 2021) durchgeführt wurde oder mindestens eine elektronische Lohnsteuerbescheinigung vorlag. **Steuerpflichtig** kann dabei eine alleinstehende Person, ein Ehepaar oder Personen in eingetragener Lebenspartnerschaft, die zusammenveranlagt werden, sein. **Steuerfälle** sind dagegen neben den alleinstehenden Personen auch prinzipiell zusammenveranlagte Personen mit getrennt nachgewiesenen einzelnen Einkünften. Die dabei getrennt für die Eheleute und Personen in eingetragenen Lebenspartnerschaften in der Steuererklärung angegebenen Einkünfte lassen nur bedingt Rückschlüsse auf die tatsächlich individuell erzielten Einkünfte zu, da in der Praxis – bis auf die Einkünfte aus nichtselbstständiger Arbeit – zu meist die gesamten Einkünfte für eine Person angegeben werden. Im Splittingfall haben daher Auswertungen nach Geschlecht häufig eine eingeschränkte Aussagekraft. Gleichzeitig betragen in Mannheim 2021 die Einkünfte

aus nichtselbstständiger Arbeit 80,3 Prozent aller Einkünfte. Von den gut 165.000 Steuerpflichtigen sind rund 139.000 einzelveranlagt.

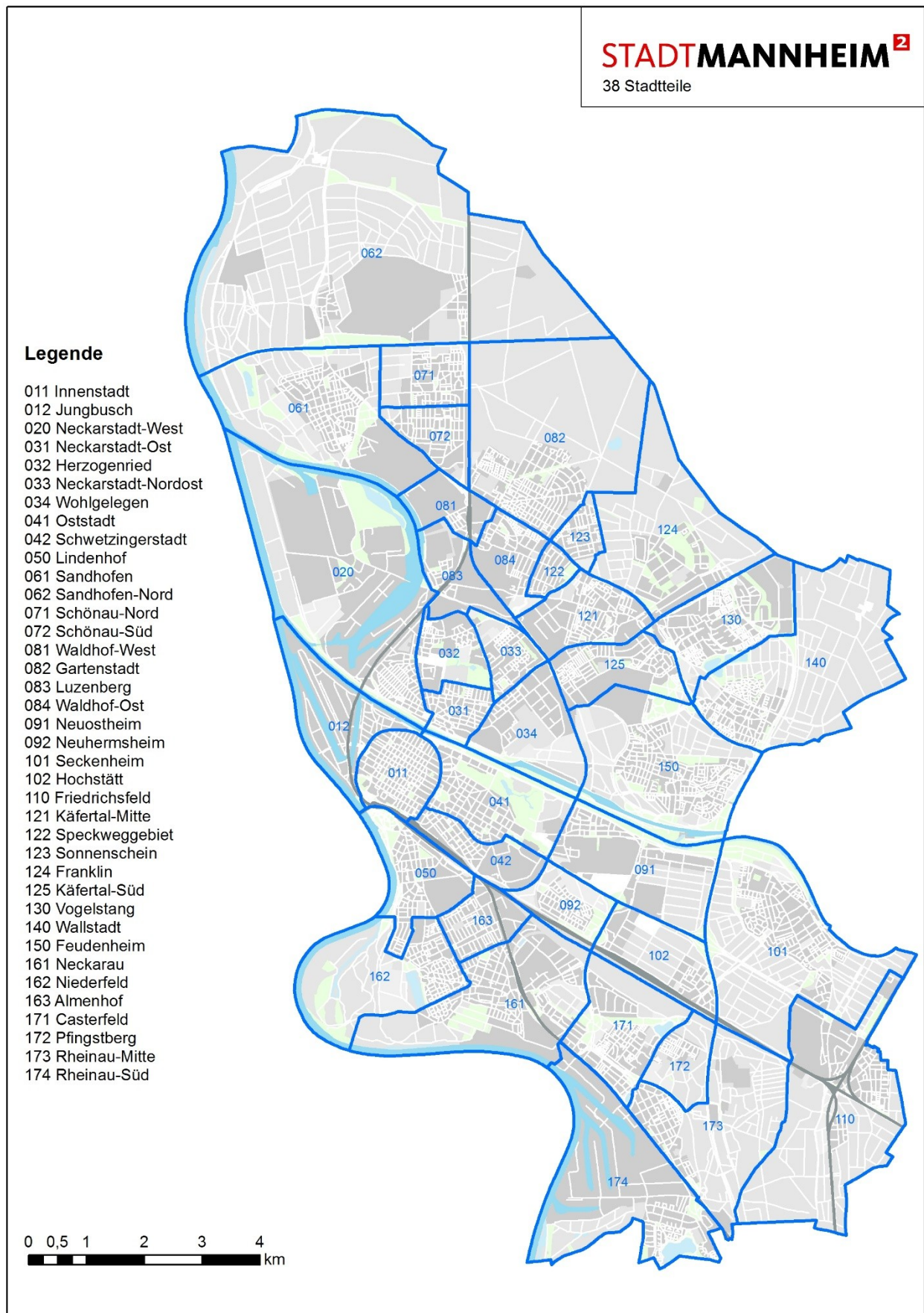
Die Ergebnisse der LESt-Statistik liegen regelmäßig erst etwa 3,5 Jahre nach Ablauf des Veranlagungsjahres vor. Dies ist auf die langen Fristen zur Abgabe der Einkommensteuererklärungen, die Bearbeitungsdauer in der Finanzverwaltung sowie notwendige Plausibilisierungen der Daten in den Statistischen Landesämtern zurückzuführen.

Die LESt-Statistik weist 2021 für Mannheim 192.230 Steuerfälle nach. Im Vergleich dazu liegt die Zahl der 18-jährigen und älteren am Ort der Hauptwohnung Gemeldeten 2021 bei 273.317 Personen. Insbesondere bei den Gemeldeten im Rentenalter sowie weniger deutlich bei den jungen Erwachsenen liegt der Anteil der Einkommensteuerpflichtigen unter dem gesamtstädtischen Durchschnitt. Die Zahl der Steuerpflichtigen beträgt 2021 in Mannheim 165.368. Im Vergleich dazu liegt die Zahl der Privathaushalte auf Basis der am Ort der Hauptwohnung Gemeldeten 2021 bei 171.800. Der Gesamtbetrag der Einkünfte der LESt betrug 2021 in Mannheim 7,2 Milliarden Euro, was durchschnittlichen Gesamteinkünften von 37.435 Euro pro Steuerfall bzw. 43.516 Euro pro Steuerpflichtigem entspricht. Das zu versteuernde Einkommen liegt für Mannheim insgesamt bei 5,9 Milliarden Euro und die festgesetzte Einkommensteuer bei 1,4 Milliarden Euro.

Nachfolgend werden diese sowie weitere ausgewählte Daten der LESt-Statistik für das Jahr 2021 für die 17 Mannheimer Stadtbezirke sowie 38 Stadtteile dokumentiert.

## Zentrale Begriffe

Gesamtbetrag der Einkünfte	<p>Die Summe der Einkünfte aus den Einkunftsarten Land- und Forstwirtschaft, Gewerbebetrieb, selbstständige Arbeit, nichtselbstständige Arbeit, Kapitalvermögen, Vermietung und Verpachtung sowie Sonstige Einkünfte, vermindert um den Altersentlastungsbetrag, den Entlastungsbetrag für Alleinerziehende, und den Abzug nach § 13 Abs. 3 EStG (betrifft Einkünfte aus Land- und Forstwirtschaft).</p> <p>Rentenbezüge zählen zum Gesamtbetrag der Einkünfte, sofern Rentenbeziehende mit allen Einkünften ein Einkommen über dem Grundfreibetrag erzielen.</p>
Summe der Einkünfte	<p>Summe der Einkünfte aus den Einkunftsarten Land- und Forstwirtschaft, Gewerbebetrieb, selbstständige Arbeit, nichtselbstständige Arbeit, Kapitalvermögen, Vermietung und Verpachtung sowie Sonstige Einkünfte.</p>
Zu versteuerndes Einkommen	<p>Das Einkommen, vermindert um die Freibeträge für Kinder und den Kürzungsbetrag nach dem Härteausgleich. Das zu versteuernde Einkommen ist gleichzeitig die Bemessungsgrundlage für die tarifliche Einkommensteuer.</p>
Festzusetzende Einkommensteuer	<p>Auf die festzusetzende Einkommensteuer werden angerechnet: Die einbehaltene Lohn-, Kapitalertrags- und Körperschaftsteuer sowie geleistete Vorauszahlungen.</p>
Steuerpflichtige	<p>Erhebungseinheit ist die unbeschränkt steuerpflichtige natürliche Person. Zusammenveranlagte Ehegatten (Splittingbesteuerung) werden als ein Steuerpflichtiger behandelt, die dabei vom Antragsteller und dessen Ehegatten erzielten Einkünfte werden zusammengerechnet.</p>
Steuerfälle	<p>Bei der Betrachtung der Steuerfälle wird die einzelne Person dargestellt. Das heißt zusammenveranlagte Steuerpflichtige werden als zwei Fälle gezählt und nicht wie bei einer Darstellung nach Steuerpflichtigen als eine Einheit betrachtet.</p>
Perzentil	<p>Das Perzentil ist ein Lagemaß aus der Statistik. Durch die Perzentile wird ein der Größe nach geordneter Datensatz in 100 umfangsgleiche Teile zerlegt. Diese teilen somit den Datensatz in 1 %-Schritte auf. Die dargestellten Werte unter P10 (10 %-Perzentil), P30 (30 %-Perzentil) usw. geben den jeweiligen Wert an, bei dem 10 %, 30 % usw. der Fälle, der nach der Größe sortierten Datenreihe, erreicht werden. Das 50 %-Perzentil eines aufsteigend geordneten Datensatzes wird auch <b>Median</b> genannt.</p> <p>Beispiel: 10 Prozent der Mannheimer Steuerpflichtigen hatten im Jahr 2021 Gesamteinkünfte von bis zu 2.276 Euro, für 90 Prozent der Mannheimer Steuerpflichtigen waren die Gesamteinkünfte höher. Der Median des Gesamtbetrags der Einkünfte lag 2021 bei 29.819 Euro, d.h. die eine Hälfte der Mannheimer Steuerpflichtigen hatte weniger als diesen Gesamtbetrag erzielt, die andere mehr.</p>

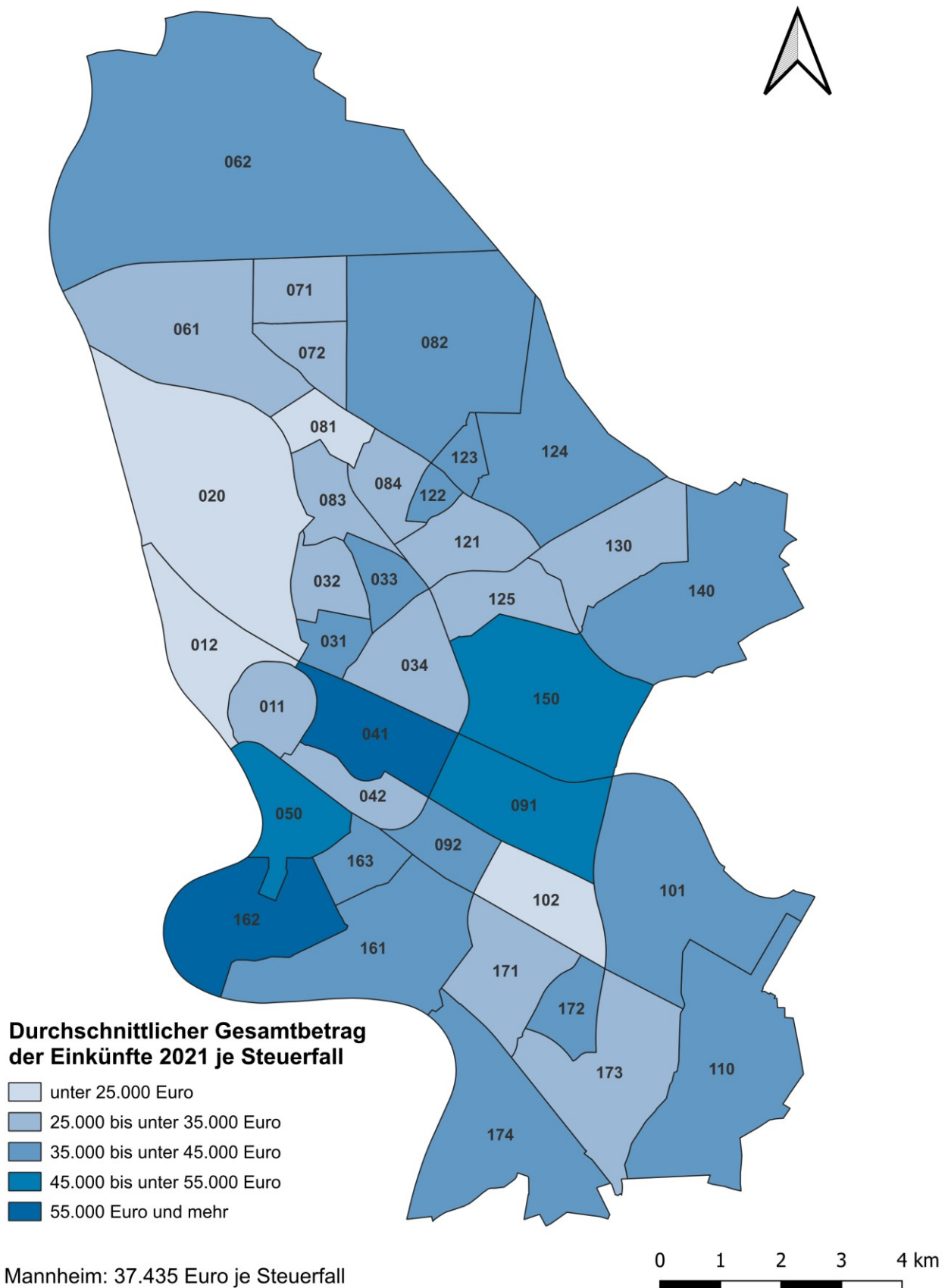


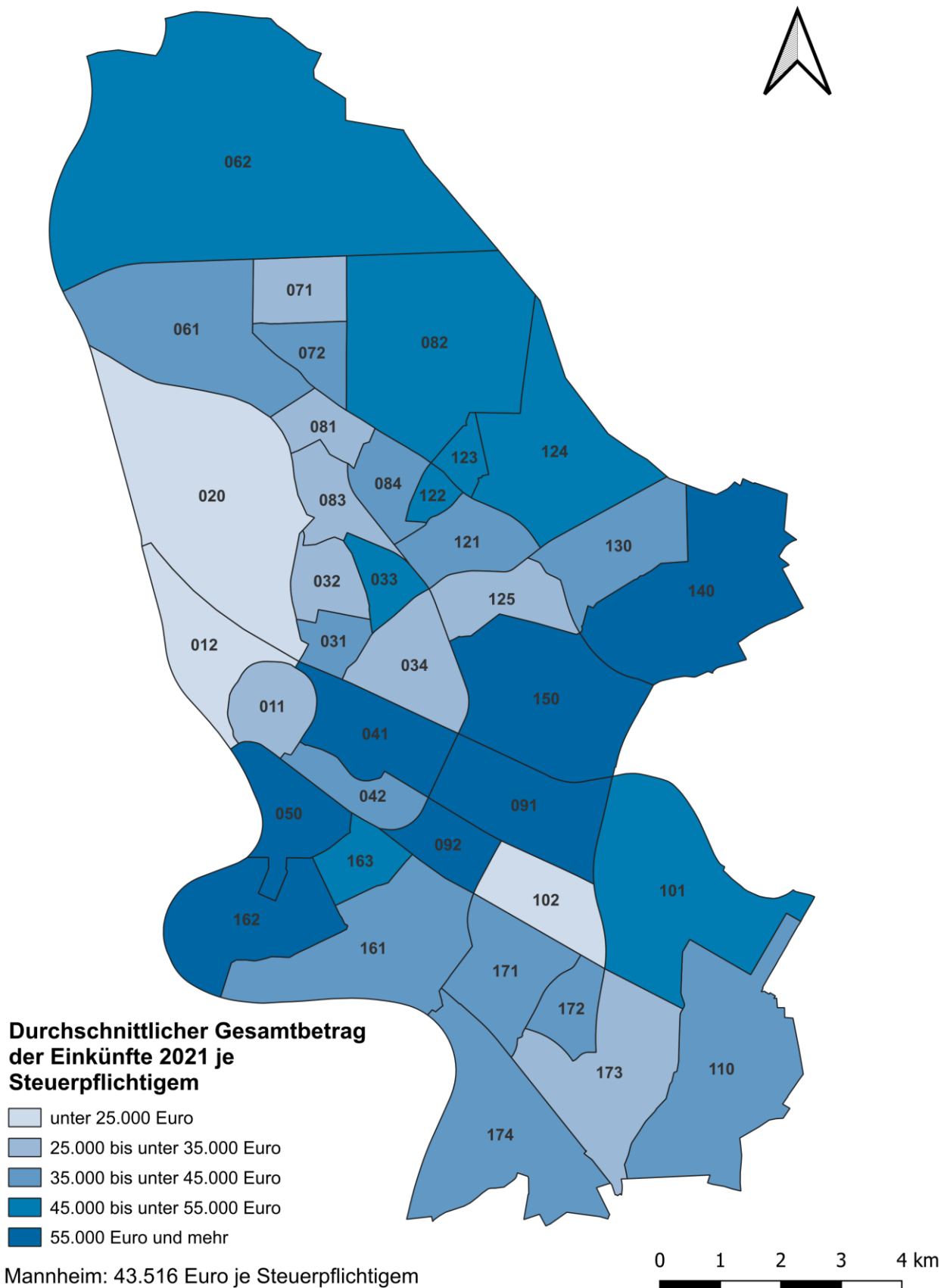
**1 Gesamtbetrag der Einkünfte 2021**

Stadtbezirke/ Stadtteile	Gesamtbetrag der Einkünfte in Euro	Steuerfälle	Steuerpflichtige	Durchschnittlicher Gesamtbetrag der Einkünfte in Euro je ...	
				... Steuerfall	... Steuerpfl.
<b>01 Innenstadt/Jungbusch</b>	<b>482.663.582</b>	<b>16.232</b>	<b>15.354</b>	<b>29.735</b>	<b>31.436</b>
011 Innenstadt	424.178.981	13.586	12.719	31.222	33.350
012 Jungbusch	58.484.601	2.646	2.635	22.103	22.195
<b>02 Neckarstadt-West</b>	<b>215.044.637</b>	<b>9.207</b>	<b>8.848</b>	<b>23.357</b>	<b>24.304</b>
020 Neckarstadt-West	215.044.637	9.207	8.848	23.357	24.304
<b>03 Neckarstadt-Ost</b>	<b>597.318.592</b>	<b>18.026</b>	<b>16.339</b>	<b>33.137</b>	<b>36.558</b>
031 Neckarstadt-Ost	318.773.088	9.026	8.255	35.317	38.616
032 Herzogenried	88.250.899	3.462	3.076	25.491	28.690
033 Neckarstadt-Nordost	119.973.134	2.876	2.475	41.715	48.474
034 Wohlgelegen	70.321.471	2.662	2.533	26.417	27.762
<b>04 Schwetzingenstadt/Oststadt</b>	<b>771.846.309</b>	<b>14.978</b>	<b>13.264</b>	<b>51.532</b>	<b>58.191</b>
041 Oststadt	540.000.520	8.325	7.100	64.865	76.056
042 Schwetzingenstadt	231.845.789	6.653	6.164	34.848	37.613
<b>05 Lindenhof</b>	<b>449.404.579</b>	<b>9.239</b>	<b>7.995</b>	<b>48.642</b>	<b>56.211</b>
050 Lindenhof	449.404.579	9.239	7.995	48.642	56.211
<b>06 Sandhofen</b>	<b>292.710.274</b>	<b>8.708</b>	<b>7.280</b>	<b>33.614</b>	<b>40.207</b>
061 Sandhofen	244.941.464	7.411	6.249	33.051	39.197
062 Sandhofen-Nord	47.768.810	1.297	1.031	36.830	46.333
<b>07 Schönauf</b>	<b>171.390.884</b>	<b>6.052</b>	<b>5.276</b>	<b>28.320</b>	<b>32.485</b>
071 Schönauf-Nord	94.659.983	3.776	3.429	25.069	27.606
072 Schönauf-Süd	76.730.901	2.276	1.847	33.713	41.544
<b>08 Waldhof</b>	<b>456.391.870</b>	<b>13.976</b>	<b>11.766</b>	<b>32.655</b>	<b>38.789</b>
081 Waldhof-West	38.890.893	1.601	1.495	24.292	26.014
082 Gartenstadt	238.648.011	6.425	5.092	37.144	46.867
083 Luzenberg	44.207.283	1.543	1.384	28.650	31.942
084 Waldhof-Ost	134.645.683	4.407	3.795	30.553	35.480
<b>09 Neuostheim/Neuhermsheim</b>	<b>227.314.174</b>	<b>4.825</b>	<b>3.777</b>	<b>47.112</b>	<b>60.184</b>
091 Neuostheim	106.639.704	1.986	1.597	53.696	66.775
092 Neuhermsheim	120.674.470	2.839	2.180	42.506	55.355
<b>10 Seckenheim</b>	<b>384.716.565</b>	<b>9.380</b>	<b>7.666</b>	<b>41.015</b>	<b>50.185</b>
101 Seckenheim	358.243.118	8.214	6.560	43.614	54.610
102 Hochstätt	26.473.447	1.166	1.106	22.704	23.936
<b>11 Friedrichsfeld</b>	<b>121.745.404</b>	<b>3.440</b>	<b>2.853</b>	<b>35.391</b>	<b>42.673</b>
110 Friedrichsfeld	121.745.404	3.440	2.853	35.391	42.673
<b>12 Käfertal</b>	<b>666.031.489</b>	<b>18.905</b>	<b>15.964</b>	<b>35.230</b>	<b>41.721</b>
121 Käfertal-Mitte	183.568.460	5.282	4.487	34.754	40.911
122 Speckweggebiet	62.523.760	1.722	1.366	36.309	45.771
123 Sonnenschein	82.280.487	2.077	1.642	39.615	50.110
124 Franklin	137.735.855	3.130	2.511	44.005	54.853
125 Käfertal-Süd	199.922.927	6.694	5.958	29.866	33.555
<b>13 Vogelstang</b>	<b>210.469.162</b>	<b>7.004</b>	<b>5.880</b>	<b>30.050</b>	<b>35.794</b>
130 Vogelstang	210.469.162	7.004	5.880	30.050	35.794
<b>14 Wallstadt</b>	<b>226.689.722</b>	<b>5.225</b>	<b>4.092</b>	<b>43.386</b>	<b>55.398</b>
140 Wallstadt	226.689.722	5.225	4.092	43.386	55.398
<b>15 Feudenheim</b>	<b>439.012.095</b>	<b>9.204</b>	<b>7.337</b>	<b>47.698</b>	<b>59.835</b>
150 Feudenheim	439.012.095	9.204	7.337	47.698	59.835
<b>16 Neckarau</b>	<b>816.808.515</b>	<b>18.876</b>	<b>15.888</b>	<b>43.272</b>	<b>51.410</b>
161 Neckarau	344.523.141	9.495	8.147	36.285	42.288
162 Niederfeld	306.539.244	5.102	4.113	60.082	74.529
163 Almenhof	165.746.130	4.279	3.628	38.735	45.685
<b>17 Rheinau</b>	<b>458.295.602</b>	<b>14.549</b>	<b>12.045</b>	<b>31.500</b>	<b>38.049</b>
171 Casterfeld	115.105.177	3.611	2.979	31.876	38.639
172 Pfingstberg	38.755.138	1.071	869	36.186	44.597
173 Rheinau-Mitte	160.449.326	5.766	4.939	27.827	32.486
174 Rheinau-Süd	143.985.961	4.101	3.258	35.110	44.195
99 ohne Zuordnung	208.325.568	4.404	3.744	47.304	55.643
<b>Mannheim</b>	<b>7.196.179.023</b>	<b>192.230</b>	<b>165.368</b>	<b>37.435</b>	<b>43.516</b>



Karte 1: Durchschnittlicher Gesamtbetrag der Einkünfte 2021 je Steuerfall



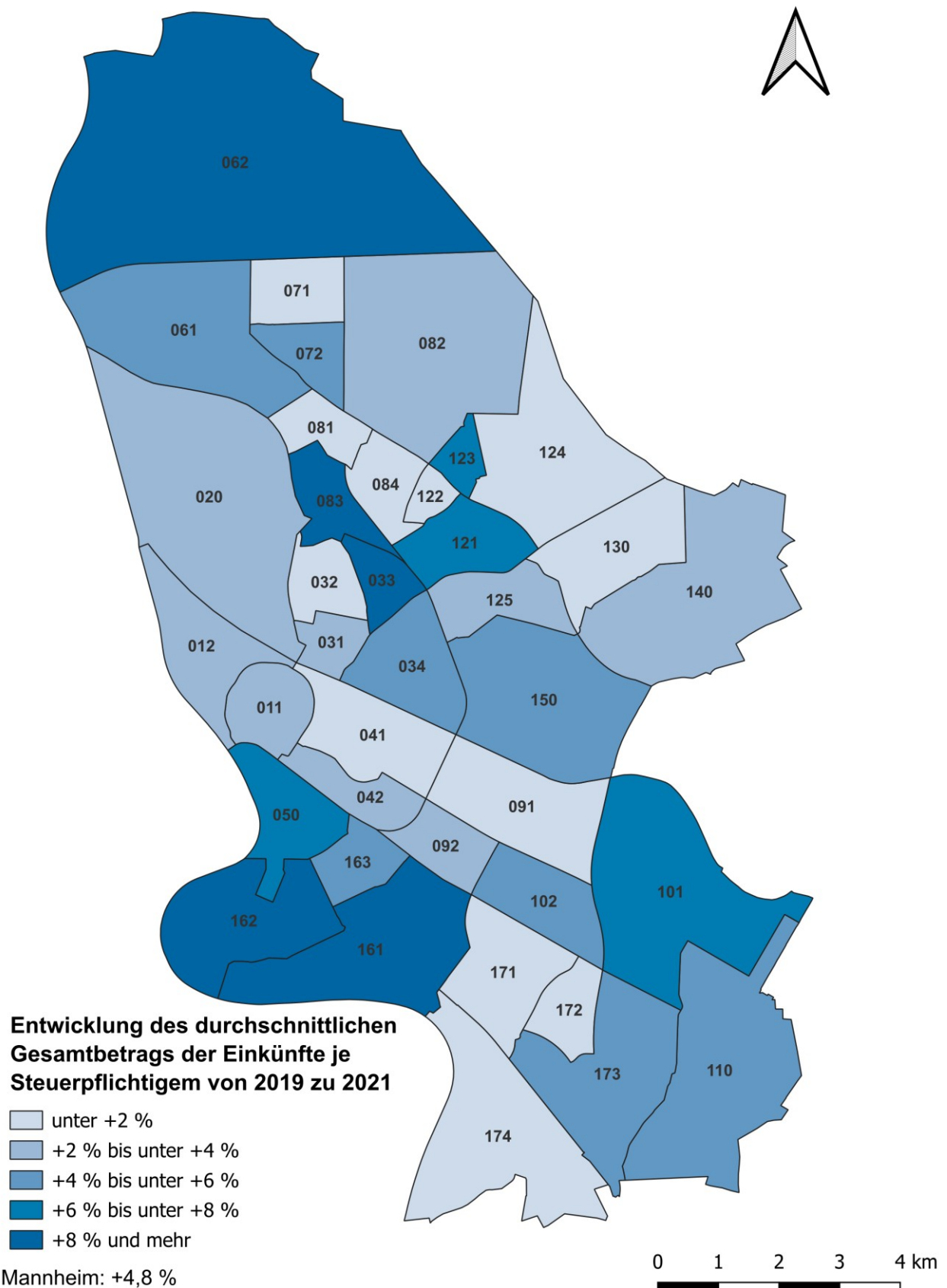
**Karte 2: Durchschnittlicher Gesamtbetrag der Einkünfte 2021 je Steuerpflichtigem**



## 2 Durchschnittlicher Gesamtbetrag der Einkünfte je Steuerpflichtigem 2019 bis 2021

Stadtbezirke/ Stadtteile	Durchschnittlicher Gesamtbetrag der Einkünfte in Euro je Steuerpflichtigem			Veränderung 2019-2021	
	2019	2020	2021	absolut in Euro	%
<b>01 Innenstadt/Jungbusch</b>	<b>30.182</b>	<b>30.997</b>	<b>31.436</b>	<b>+1.254</b>	<b>+4,2</b>
011 Innenstadt	32.254	32.744	33.350	+1.096	+3,4
012 Jungbusch	21.422	23.327	22.195	+773	+3,6
<b>02 Neckarstadt-West</b>	<b>23.500</b>	<b>23.322</b>	<b>24.304</b>	<b>+804</b>	<b>+3,4</b>
020 Neckarstadt-West	23.500	23.322	24.304	+804	+3,4
<b>03 Neckarstadt-Ost</b>	<b>34.889</b>	<b>35.261</b>	<b>36.558</b>	<b>+1.669</b>	<b>+4,8</b>
031 Neckarstadt-Ost	37.214	37.522	38.616	+1.402	+3,8
032 Herzogenried	28.120	28.294	28.690	+570	+2,0
033 Neckarstadt-Nordost	44.303	44.814	48.474	+4.171	+9,4
034 Wohlgelegen	26.646	26.946	27.762	+1.116	+4,2
<b>04 Schwetzingenstadt/Oststadt</b>	<b>57.145</b>	<b>55.322</b>	<b>58.191</b>	<b>+1.046</b>	<b>+1,8</b>
041 Oststadt	74.616	71.560	76.056	+1.440	+1,9
042 Schwetzingenstadt	36.734	36.366	37.613	+879	+2,4
<b>05 Lindenhof</b>	<b>52.617</b>	<b>54.129</b>	<b>56.211</b>	<b>+3.594</b>	<b>+6,8</b>
050 Lindenhof	52.617	54.129	56.211	+3.594	+6,8
<b>06 Sandhofen</b>	<b>38.357</b>	<b>39.267</b>	<b>40.207</b>	<b>+1.850</b>	<b>+4,8</b>
061 Sandhofen	37.638	38.414	39.197	+1.559	+4,1
062 Sandhofen-Nord	42.733	44.417	46.333	+3.600	+8,4
<b>07 Schöna</b>	<b>31.599</b>	<b>31.615</b>	<b>32.485</b>	<b>+886</b>	<b>+2,8</b>
071 Schöna-Nord	27.275	26.612	27.606	+331	+1,2
072 Schöna-Süd	39.633	40.672	41.544	+1.911	+4,8
<b>08 Waldhof</b>	<b>37.915</b>	<b>37.267</b>	<b>38.789</b>	<b>+874</b>	<b>+2,3</b>
081 Waldhof-West	26.029	25.522	26.014	-15	-0,1
082 Gartenstadt	45.864	45.012	46.867	+1.003	+2,2
083 Luzenberg	29.544	29.712	31.942	+2.398	+8,1
084 Waldhof-Ost	34.995	34.114	35.480	+485	+1,4
<b>09 Neuostheim/Neuhermsheim</b>	<b>58.811</b>	<b>59.105</b>	<b>60.184</b>	<b>+1.373</b>	<b>+2,3</b>
091 Neuostheim	65.870	65.937	66.775	+905	+1,4
092 Neuhermsheim	53.677	53.917	55.355	+1.678	+3,1
<b>10 Seckenheim</b>	<b>47.199</b>	<b>48.117</b>	<b>50.185</b>	<b>+2.986</b>	<b>+6,3</b>
101 Seckenheim	51.222	52.017	54.610	+3.388	+6,6
102 Hochstätt	22.934	23.816	23.936	+1.002	+4,4
<b>11 Friedrichsfeld</b>	<b>40.395</b>	<b>40.509</b>	<b>42.673</b>	<b>+2.278</b>	<b>+5,6</b>
110 Friedrichsfeld	40.395	40.509	42.673	+2.278	+5,6
<b>12 Käfertal</b>	<b>38.711</b>	<b>38.765</b>	<b>41.721</b>	<b>+3.010</b>	<b>+7,8</b>
121 Käfertal-Mitte	38.474	38.432	40.911	+2.437	+6,3
122 Speckweggebiet	45.027	44.118	45.771	+744	+1,7
123 Sonnenschein	47.003	46.513	50.110	+3.107	+6,6
124 Franklin	54.060	51.785	54.853	+793	+1,5
125 Käfertal-Süd	32.284	31.813	33.555	+1.271	+3,9
<b>13 Vogelstang</b>	<b>35.406</b>	<b>34.662</b>	<b>35.794</b>	<b>+388</b>	<b>+1,1</b>
130 Vogelstang	35.406	34.662	35.794	+388	+1,1
<b>14 Wallstadt</b>	<b>53.991</b>	<b>54.164</b>	<b>55.398</b>	<b>+1.407</b>	<b>+2,6</b>
140 Wallstadt	53.991	54.164	55.398	+1.407	+2,6
<b>15 Feudenheim</b>	<b>57.245</b>	<b>57.903</b>	<b>59.835</b>	<b>+2.590</b>	<b>+4,5</b>
150 Feudenheim	57.245	57.903	59.835	+2.590	+4,5
<b>16 Neckarau</b>	<b>47.548</b>	<b>46.846</b>	<b>51.410</b>	<b>+3.862</b>	<b>+8,1</b>
161 Neckarau	39.093	38.753	42.288	+3.195	+8,2
162 Niederfeld	67.751	64.643	74.529	+6.778	+10,0
163 Almenhof	43.309	44.543	45.685	+2.376	+5,5
<b>17 Rheinau</b>	<b>37.082</b>	<b>36.824</b>	<b>38.049</b>	<b>+967</b>	<b>+2,6</b>
171 Casterfeld	37.864	37.568	38.639	+775	+2,0
172 Pfingstberg	44.313	42.239	44.597	+284	+0,6
173 Rheinau-Mitte	31.192	31.177	32.486	+1.294	+4,1
174 Rheinau-Süd	43.421	43.386	44.195	+774	+1,8
99 ohne Zuordnung	51.391	51.073	55.643	+4.252	+8,3
<b>Mannheim</b>	<b>41.539</b>	<b>41.574</b>	<b>43.516</b>	<b>+1.977</b>	<b>+4,8</b>

**Karte 3: Entwicklung des durchschnittlichen Gesamtbetrags der Einkünfte je Steuerpflichtigem von 2019 zu 2021**

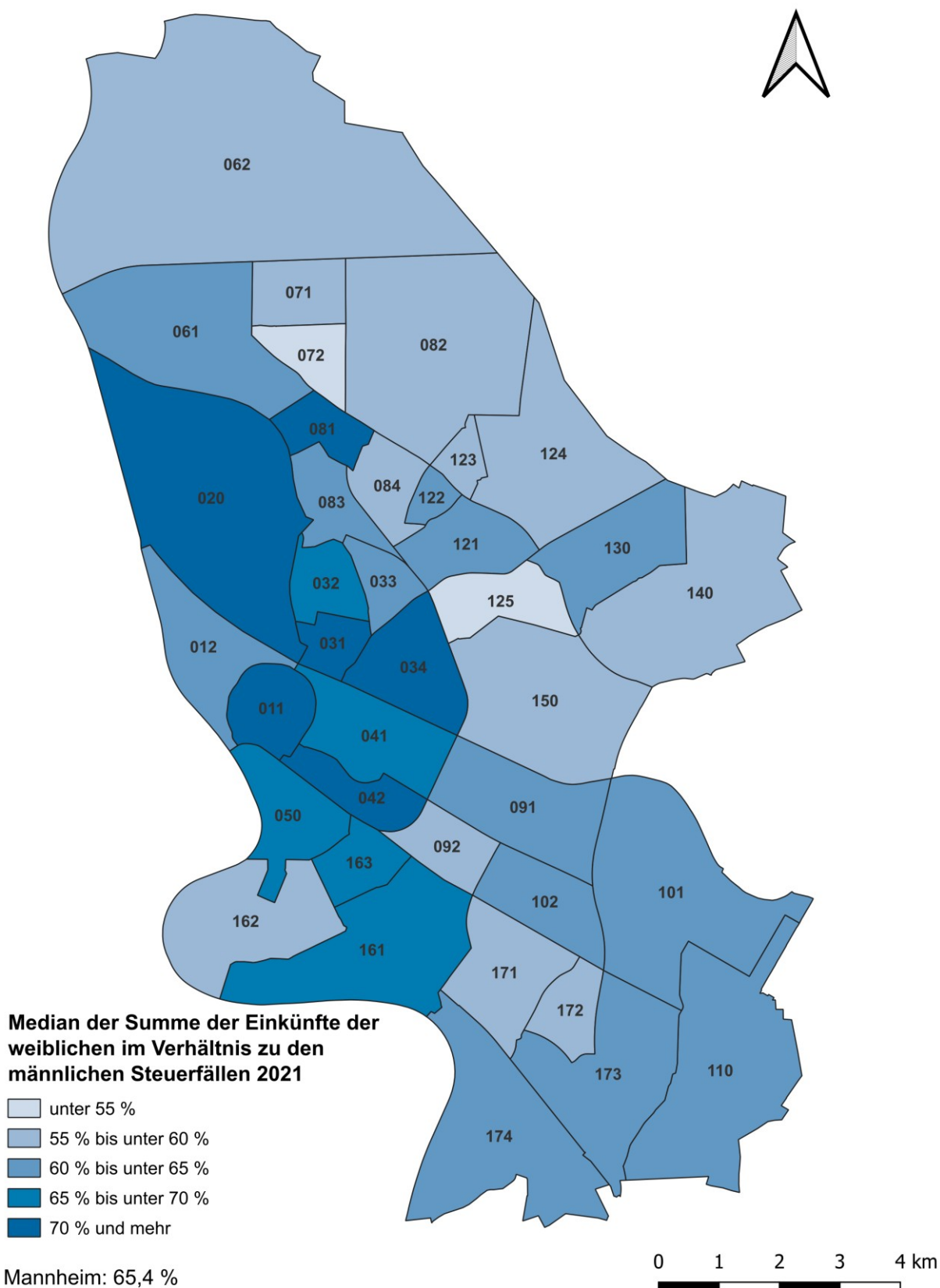


**3 Durchschnittliche Summe der Einkünfte 2021 nach Geschlecht**

Stadtbezirke/ Stadtteile	Summe der Einkünfte in Euro je Steuerfall <sup>1)</sup>		davon männlich		davon weiblich	
	Durchschnitt	Median	Durchschnitt	Median	Durchschnitt	Median
<b>01 Innenstadt/Jungbusch</b>	<b>29.763</b>	<b>19.037</b>	<b>33.175</b>	<b>21.253</b>	<b>25.107</b>	<b>16.360</b>
011 Innenstadt	31.251	20.277	35.046	22.552	26.292	17.679
012 Jungbusch	22.122	13.597	24.557	16.237	17.948	10.400
<b>02 Neckarstadt-West</b>	<b>23.419</b>	<b>18.603</b>	<b>25.576</b>	<b>21.053</b>	<b>20.139</b>	<b>15.009</b>
020 Neckarstadt-West	23.419	18.603	25.576	21.053	20.139	15.009
<b>03 Neckarstadt-Ost</b>	<b>33.239</b>	<b>25.031</b>	<b>37.697</b>	<b>28.719</b>	<b>28.061</b>	<b>20.723</b>
031 Neckarstadt-Ost	35.401	27.642	39.578	31.259	30.928	23.751
032 Herzogenried	25.603	20.401	29.058	24.902	21.190	16.584
033 Neckarstadt-Nordost	41.854	27.841	51.407	34.474	30.781	22.282
034 Wohlgelegen	26.526	21.162	29.098	24.370	23.045	17.421
<b>04 Schwetzingen/Oststadt</b>	<b>51.587</b>	<b>33.129</b>	<b>61.287</b>	<b>38.149</b>	<b>41.074</b>	<b>27.993</b>
041 Oststadt	64.907	38.512	80.095	46.675	49.406	32.457
042 Schwetzingen	34.919	27.510	39.227	31.176	29.885	23.577
<b>05 Lindenhof</b>	<b>48.790</b>	<b>35.731</b>	<b>57.310</b>	<b>42.993</b>	<b>40.315</b>	<b>29.771</b>
050 Lindenhof	48.790	35.731	57.310	42.993	40.315	29.771
<b>06 Sandhofen</b>	<b>33.743</b>	<b>27.279</b>	<b>40.409</b>	<b>33.414</b>	<b>26.197</b>	<b>20.879</b>
061 Sandhofen	33.180	27.074	39.534	32.974	26.046	20.812
062 Sandhofen-Nord	36.960	28.554	45.278	36.018	27.085	21.405
<b>07 Schönau</b>	<b>28.451</b>	<b>22.441</b>	<b>33.643</b>	<b>27.968</b>	<b>21.768</b>	<b>16.333</b>
071 Schönau-Nord	25.203	20.733	29.498	25.926	19.518	15.482
072 Schönau-Süd	33.839	25.769	40.746	34.036	25.348	17.877
<b>08 Waldhof</b>	<b>32.795</b>	<b>25.541</b>	<b>39.526</b>	<b>31.423</b>	<b>24.544</b>	<b>18.960</b>
081 Waldhof-West	24.414	20.369	27.039	23.791	20.359	17.160
082 Gartenstadt	37.299	28.557	46.806	36.690	26.852	20.786
083 Luzenberg	28.757	21.409	34.071	26.484	20.540	16.138
084 Waldhof-Ost	30.686	25.112	36.538	31.455	23.532	18.660
<b>09 Neuostheim/Neuhermsheim</b>	<b>47.289</b>	<b>33.460</b>	<b>58.949</b>	<b>42.651</b>	<b>35.458</b>	<b>25.427</b>
091 Neuostheim	53.885	33.360	67.266	42.031	40.876	26.407
092 Neuhermsheim	42.674	33.577	53.338	43.094	31.527	24.750
<b>10 Seckenheim</b>	<b>41.182</b>	<b>29.564</b>	<b>49.912</b>	<b>36.225</b>	<b>31.385</b>	<b>23.756</b>
101 Seckenheim	43.799	31.555	54.063	39.339	32.954	25.390
102 Hochstätt	22.745	18.175	26.240	22.384	16.674	14.026
<b>11 Friedrichsfeld</b>	<b>35.535</b>	<b>27.916</b>	<b>42.915</b>	<b>33.755</b>	<b>26.703</b>	<b>21.748</b>
110 Friedrichsfeld	35.535	27.916	42.915	33.755	26.703	21.748
<b>12 Käfertal</b>	<b>35.349</b>	<b>26.881</b>	<b>44.756</b>	<b>35.109</b>	<b>25.456</b>	<b>18.733</b>
121 Käfertal-Mitte	34.887	26.328	42.683	32.732	25.943	20.455
122 Speckweggebiet	36.439	28.682	44.330	36.680	27.428	22.081
123 Sonnenschein	39.757	29.374	50.143	39.059	28.397	22.078
124 Franklin	44.084	33.744	55.116	42.089	30.884	24.429
125 Käfertal-Süd	29.980	22.710	39.292	33.163	21.654	13.840
<b>13 Vogelstang</b>	<b>30.215</b>	<b>25.127</b>	<b>35.997</b>	<b>31.457</b>	<b>23.705</b>	<b>19.046</b>
130 Vogelstang	30.215	25.127	35.997	31.457	23.705	19.046
<b>14 Wallstadt</b>	<b>43.509</b>	<b>31.586</b>	<b>55.060</b>	<b>40.737</b>	<b>31.838</b>	<b>24.258</b>
140 Wallstadt	43.509	31.586	55.060	40.737	31.838	24.258
<b>15 Feudenheim</b>	<b>47.861</b>	<b>31.996</b>	<b>62.644</b>	<b>41.703</b>	<b>33.749</b>	<b>24.871</b>
150 Feudenheim	47.861	31.996	62.644	41.703	33.749	24.871
<b>16 Neckarau</b>	<b>43.408</b>	<b>28.614</b>	<b>53.295</b>	<b>34.662</b>	<b>32.747</b>	<b>22.861</b>
161 Neckarau	36.422	26.534	43.740	31.391	28.046	21.266
162 Niederfeld	60.233	34.691	78.191	46.230	42.912	26.055
163 Almenhof	38.850	27.921	47.019	33.218	30.033	22.844
<b>17 Rheinau</b>	<b>31.615</b>	<b>24.705</b>	<b>37.512</b>	<b>30.595</b>	<b>24.318</b>	<b>18.926</b>
171 Casterfeld	31.979	25.183	38.605	32.199	24.604	19.253
172 Pfingstberg	36.344	27.948	44.573	34.825	26.624	20.402
173 Rheinau-Mitte	27.962	22.966	32.251	27.991	22.461	17.495
174 Rheinau-Süd	35.197	26.598	42.188	33.123	26.045	20.234
99 ohne Zuordnung	47.249	31.088	55.072	37.050	37.358	24.507
<b>Mannheim</b>	<b>37.546</b>	<b>26.616</b>	<b>44.633</b>	<b>32.078</b>	<b>29.398</b>	<b>20.988</b>

<sup>1)</sup> Zur Aussagekraft von Auswertungen nach Geschlecht im Splittingfall siehe Erläuterungen.

**Karte 4: Median der Summe der Einkünfte der weiblichen im Verhältnis zu den männlichen Steuerfällen 2021**



<sup>1)</sup> Zur Aussagekraft von Auswertungen nach Geschlecht im Splittingfall siehe Erläuterungen.

#### 4 Durchschnittliche Summe der Einkünfte 2021 nach Altersgruppe je Steuerfall

Stadtbezirke/ Stadtteile	Durchschnittliche Summe der Einkünfte in Euro je Steuerfall						
	insgesamt	unter 30 Jahre	30 bis unter 40 Jahre	40 bis unter 50 Jahre	50 bis unter 60 Jahre	60 bis unter 65 Jahre	65 Jahre oder älter
<b>01 Innenstadt/Jungbusch</b>	<b>29.763</b>	<b>17.323</b>	<b>38.310</b>	<b>41.929</b>	<b>40.184</b>	<b>36.447</b>	<b>25.544</b>
011 Innenstadt	31.251	18.345	39.531	44.319	42.630	37.036	25.615
012 Jungbusch	22.122	13.314	31.520	29.435	28.071	32.580	24.314
<b>02 Neckarstadt-West</b>	<b>23.419</b>	<b>16.955</b>	<b>27.475</b>	<b>26.572</b>	<b>28.423</b>	<b>27.463</b>	<b>15.394</b>
020 Neckarstadt-West	23.419	16.955	27.475	26.572	28.423	27.463	15.394
<b>03 Neckarstadt-Ost</b>	<b>33.239</b>	<b>19.395</b>	<b>39.142</b>	<b>42.700</b>	<b>44.293</b>	<b>35.452</b>	<b>19.792</b>
031 Neckarstadt-Ost	35.401	21.842	40.605	46.343	46.143	37.968	19.767
032 Herzogenried	25.603	13.697	29.906	29.739	34.630	33.300	19.268
033 Neckarstadt-Nordost	41.854	20.333	48.552	54.862	62.168	39.265	20.972
034 Wohlgelegen	26.526	17.743	32.816	32.387	31.376	26.627	19.059
<b>04 Schwetzingenstadt/Oststadt</b>	<b>51.587</b>	<b>24.689</b>	<b>49.618</b>	<b>62.726</b>	<b>86.206</b>	<b>59.286</b>	<b>50.155</b>
041 Oststadt	64.907	28.747	53.549	73.108	114.214	75.219	59.685
042 Schwetzingenstadt	34.919	21.826	45.525	47.676	42.635	32.783	22.073
<b>05 Lindenhof</b>	<b>48.790</b>	<b>27.744</b>	<b>51.570</b>	<b>64.547</b>	<b>69.529</b>	<b>52.222</b>	<b>34.575</b>
050 Lindenhof	48.790	27.744	51.570	64.547	69.529	52.222	34.575
<b>06 Sandhofen</b>	<b>33.743</b>	<b>22.949</b>	<b>36.543</b>	<b>41.498</b>	<b>45.278</b>	<b>37.649</b>	<b>18.762</b>
061 Sandhofen	33.180	22.453	36.151	40.610	44.516	37.187	18.782
062 Sandhofen-Nord	36.960	26.433	38.957	47.095	49.056	39.924	18.654
<b>07 Schönaue</b>	<b>28.451</b>	<b>19.480</b>	<b>31.772</b>	<b>34.143</b>	<b>35.962</b>	<b>32.362</b>	<b>17.117</b>
071 Schönaue-Nord	25.203	18.941	27.997	28.720	31.145	29.456	15.336
072 Schönaue-Süd	33.839	20.704	38.854	44.575	42.996	36.456	19.259
<b>08 Waldhof</b>	<b>32.795</b>	<b>20.316</b>	<b>36.461</b>	<b>41.135</b>	<b>43.240</b>	<b>37.117</b>	<b>20.035</b>
081 Waldhof-West	24.414	17.396	28.463	28.293	30.969	27.319	14.675
082 Gartenstadt	37.299	20.854	41.948	50.696	49.641	39.924	21.539
083 Luzenberg	28.757	19.648	31.459	35.401	34.550	29.531	17.419
084 Waldhof-Ost	30.686	21.452	36.013	36.215	38.521	35.500	18.685
<b>09 Neuostheim/Neuhermsheim</b>	<b>47.289</b>	<b>21.636</b>	<b>49.860</b>	<b>59.497</b>	<b>65.678</b>	<b>48.947</b>	<b>31.391</b>
091 Neuostheim	53.885	20.705	56.832	74.253	82.449	56.786	36.887
092 Neuhermsheim	42.674	22.415	44.383	50.594	56.805	45.153	25.884
<b>10 Seckenheim</b>	<b>41.182</b>	<b>20.730</b>	<b>40.340</b>	<b>51.302</b>	<b>56.390</b>	<b>52.278</b>	<b>26.958</b>
101 Seckenheim	43.799	21.964	43.280	55.386	59.741	54.584	27.650
102 Hochstätt	22.745	15.834	23.374	27.232	29.525	23.843	15.306
<b>11 Friedrichsfeld</b>	<b>35.535</b>	<b>22.645</b>	<b>39.262</b>	<b>45.704</b>	<b>48.268</b>	<b>38.376</b>	<b>21.190</b>
110 Friedrichsfeld	35.535	22.645	39.262	45.704	48.268	38.376	21.190
<b>12 Käfertal</b>	<b>35.349</b>	<b>22.792</b>	<b>42.815</b>	<b>43.522</b>	<b>41.725</b>	<b>39.114</b>	<b>20.467</b>
121 Käfertal-Mitte	34.887	20.864	36.936	43.314	43.967	54.282	20.429
122 Speckweggebiet	36.439	23.302	44.342	45.612	46.320	40.812	20.079
123 Sonnenschein	39.757	19.274	49.207	58.085	50.008	40.379	22.997
124 Franklin	44.084	25.414	53.279	55.123	49.522	37.716	27.511
125 Käfertal-Süd	29.980	23.130	36.336	33.821	34.790	27.142	17.845
<b>13 Vogelstang</b>	<b>30.215</b>	<b>19.702</b>	<b>36.060</b>	<b>35.018</b>	<b>39.794</b>	<b>33.968</b>	<b>20.005</b>
130 Vogelstang	30.215	19.702	36.060	35.018	39.794	33.968	20.005
<b>14 Wallstadt</b>	<b>43.509</b>	<b>21.954</b>	<b>43.896</b>	<b>56.823</b>	<b>59.359</b>	<b>46.600</b>	<b>30.006</b>
140 Wallstadt	43.509	21.954	43.896	56.823	59.359	46.600	30.006
<b>15 Feudenheim</b>	<b>47.861</b>	<b>22.351</b>	<b>43.539</b>	<b>65.993</b>	<b>66.603</b>	<b>57.910</b>	<b>32.840</b>
150 Feudenheim	47.861	22.351	43.539	65.993	66.603	57.910	32.840
<b>16 Neckarau</b>	<b>43.408</b>	<b>20.740</b>	<b>41.582</b>	<b>62.804</b>	<b>58.566</b>	<b>56.966</b>	<b>29.557</b>
161 Neckarau	36.422	21.193	36.998	51.374	46.867	46.115	21.982
162 Niederfeld	60.233	20.954	53.494	99.583	82.273	79.050	40.934
163 Almenhof	38.850	19.530	39.492	50.153	57.600	48.745	24.898
<b>17 Rheinau</b>	<b>31.615</b>	<b>20.563</b>	<b>34.474</b>	<b>38.586</b>	<b>41.108</b>	<b>37.285</b>	<b>21.545</b>
171 Casterfeld	31.979	22.365	32.710	38.234	42.838	39.090	21.244
172 Pfingstberg	36.344	21.886	33.737	45.870	46.798	46.650	28.314
173 Rheinau-Mitte	27.962	20.098	32.345	33.103	35.089	30.483	19.225
174 Rheinau-Süd	35.197	19.292	39.168	44.454	45.923	41.500	22.707
99 ohne Zuordnung	47.249	24.629	49.843	63.968	62.629	126.834	28.630
<b>Mannheim</b>	<b>37.546</b>	<b>20.917</b>	<b>40.809</b>	<b>48.043</b>	<b>50.969</b>	<b>44.544</b>	<b>26.332</b>

## 5 Durchschnittlicher Gesamtbetrag der Einkünfte 2021 je Steuerpflichtigem nach Anzahl der Kinder

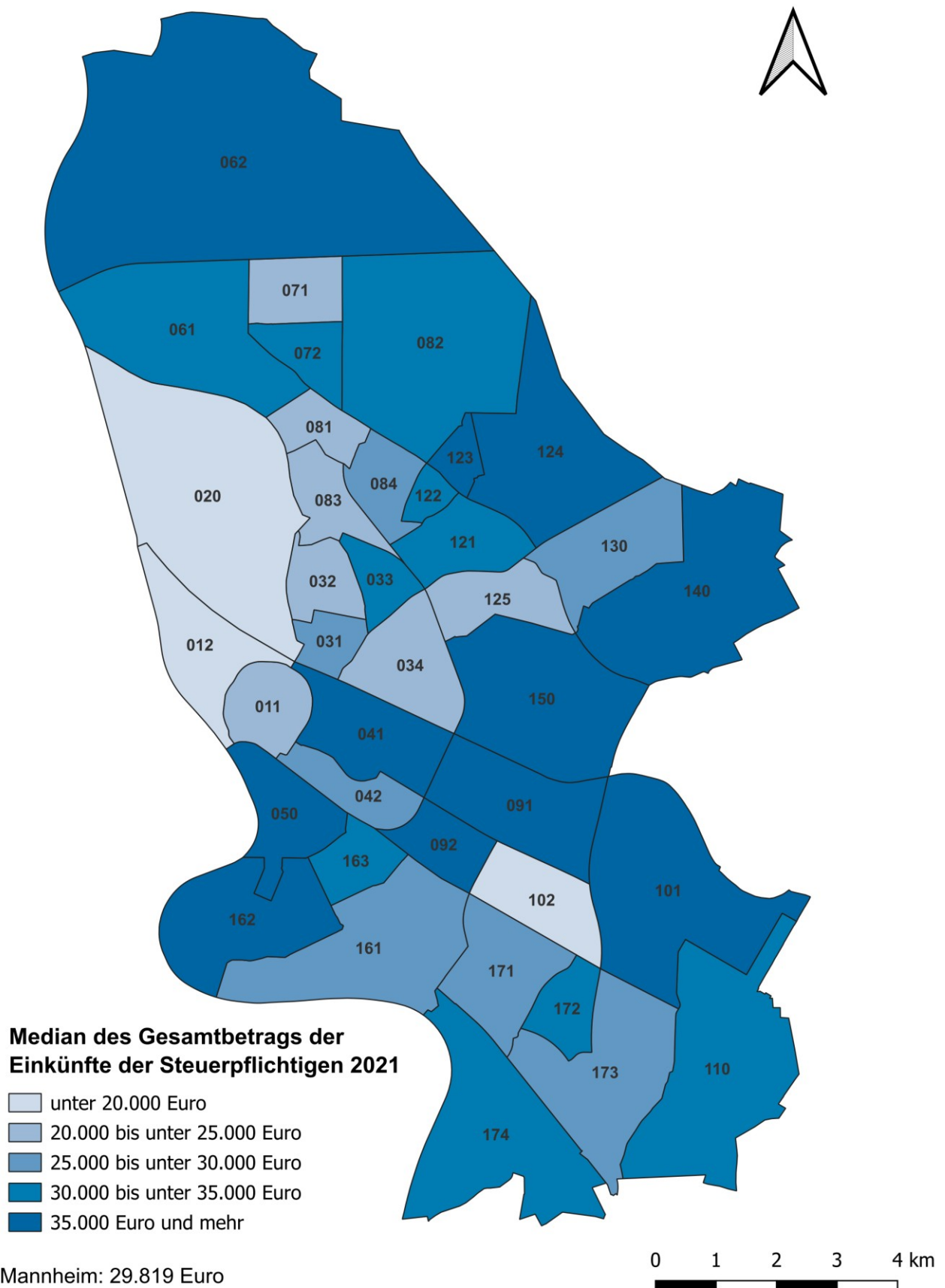
Stadtbezirke/ Stadtteile	Gesamtbetrag der Einkünfte in Euro je Steuerpflichtigem nach Anzahl der Kinder			
	insgesamt	keine Kinder	ein Kind	zwei oder mehr Kinder
<b>01 Innenstadt/Jungbusch</b>	<b>31.436</b>	<b>28.981</b>	<b>45.763</b>	<b>51.493</b>
011 Innenstadt	33.350	30.610	49.467	55.662
012 Jungbusch	22.195	21.121	26.517	33.038
<b>02 Neckarstadt-West</b>	<b>24.304</b>	<b>22.641</b>	<b>29.207</b>	<b>33.224</b>
020 Neckarstadt-West	24.304	22.641	29.207	33.224
<b>03 Neckarstadt-Ost</b>	<b>36.558</b>	<b>31.801</b>	<b>45.304</b>	<b>65.853</b>
031 Neckarstadt-Ost	38.616	34.773	48.582	65.437
032 Herzogenried	28.690	25.342	36.498	40.909
033 Neckarstadt-Nordost	48.474	35.899	56.687	110.747
034 Wohlgelegen	27.762	25.699	33.563	40.946
<b>04 Schwetzingenstadt/Oststadt</b>	<b>58.191</b>	<b>48.843</b>	<b>100.719</b>	<b>113.625</b>
041 Oststadt	76.056	62.188	134.970	136.127
042 Schwetzingenstadt	37.613	34.478	52.202	68.033
<b>05 Lindenhof</b>	<b>56.211</b>	<b>48.551</b>	<b>67.392</b>	<b>121.162</b>
050 Lindenhof	56.211	48.551	67.392	121.162
<b>06 Sandhofen</b>	<b>40.207</b>	<b>33.054</b>	<b>55.318</b>	<b>71.381</b>
061 Sandhofen	39.197	32.309	54.539	69.582
062 Sandhofen-Nord	46.333	37.781	59.559	80.628
<b>07 Schönaue</b>	<b>32.485</b>	<b>28.023</b>	<b>41.547</b>	<b>47.694</b>
071 Schönaue-Nord	27.606	25.068	31.515	37.418
072 Schönaue-Süd	41.544	33.407	60.950	68.009
<b>08 Waldhof</b>	<b>38.789</b>	<b>32.108</b>	<b>50.913</b>	<b>62.722</b>
081 Waldhof-West	26.014	23.410	33.277	34.189
082 Gartenstadt	46.867	36.908	64.518	81.823
083 Luzenberg	31.942	27.640	38.982	46.310
084 Waldhof-Ost	35.480	30.790	44.984	51.440
<b>09 Neuostheim/Neuhermsheim</b>	<b>60.184</b>	<b>45.599</b>	<b>78.386</b>	<b>110.841</b>
091 Neuostheim	66.775	47.402	96.482	143.612
092 Neuhermsheim	55.355	44.183	66.829	91.251
<b>10 Seckenheim</b>	<b>50.185</b>	<b>40.246</b>	<b>61.137</b>	<b>90.618</b>
101 Seckenheim	54.610	43.274	67.505	102.836
102 Hochstätt	23.936	21.092	25.411	34.082
<b>11 Friedrichsfeld</b>	<b>42.673</b>	<b>35.947</b>	<b>62.687</b>	<b>69.118</b>
110 Friedrichsfeld	42.673	35.947	62.687	69.118
<b>12 Käfertal</b>	<b>41.721</b>	<b>34.196</b>	<b>55.838</b>	<b>71.714</b>
121 Käfertal-Mitte	40.911	35.363	52.053	67.122
122 Speckweggebiet	45.771	39.450	57.233	65.302
123 Sonnenschein	50.110	37.532	68.506	98.482
124 Franklin	54.853	46.051	64.178	73.811
125 Käfertal-Süd	33.555	27.488	48.931	65.489
<b>13 Vogelstang</b>	<b>35.794</b>	<b>31.454</b>	<b>44.130</b>	<b>52.250</b>
130 Vogelstang	35.794	31.454	44.130	52.250
<b>14 Wallstadt</b>	<b>55.398</b>	<b>42.885</b>	<b>80.095</b>	<b>99.794</b>
140 Wallstadt	55.398	42.885	80.095	99.794
<b>15 Feudenheim</b>	<b>59.835</b>	<b>44.515</b>	<b>73.209</b>	<b>131.140</b>
150 Feudenheim	59.835	44.515	73.209	131.140
<b>16 Neckarau</b>	<b>51.410</b>	<b>39.979</b>	<b>67.854</b>	<b>115.785</b>
161 Neckarau	42.288	33.637	52.061	91.582
162 Niederfeld	74.529	56.170	98.923	189.168
163 Almenhof	45.685	35.455	71.319	91.818
<b>17 Rheinau</b>	<b>38.049</b>	<b>32.370</b>	<b>50.468</b>	<b>61.832</b>
171 Casterfeld	38.639	33.415	49.745	64.521
172 Pfingstberg	44.597	37.146	60.108	71.891
173 Rheinau-Mitte	32.486	28.449	42.754	48.169
174 Rheinau-Süd	44.195	36.188	59.425	76.275
99 ohne Zuordnung	55.643	47.417	84.441	85.850
<b>Mannheim</b>	<b>43.516</b>	<b>36.195</b>	<b>58.653</b>	<b>80.392</b>



## 6 Perzentile des Gesamtbetrags der Einkünfte 2021 nach Steuerpflichtigen

Stadtbezirke/ Stadtteile	Gesamtbetrag der Einkünfte in Euro nach Steuerpflichtigen					
	Durchschnitt	P10	P30	Median	P70	P90
<b>01 Innenstadt/Jungbusch</b>	<b>31.436</b>	<b>1.170</b>	<b>8.560</b>	<b>19.281</b>	<b>36.234</b>	<b>68.757</b>
011 Innenstadt	33.350	1.304	9.446	20.770	38.415	71.442
012 Jungbusch	22.195	695	5.280	13.019	25.019	51.808
<b>02 Neckarstadt-West</b>	<b>24.304</b>	<b>997</b>	<b>8.892</b>	<b>18.877</b>	<b>31.377</b>	<b>52.699</b>
020 Neckarstadt-West	24.304	997	8.892	18.877	31.377	52.699
<b>03 Neckarstadt-Ost</b>	<b>36.558</b>	<b>1.819</b>	<b>13.708</b>	<b>26.526</b>	<b>43.003</b>	<b>75.211</b>
031 Neckarstadt-Ost	38.616	2.430	15.390	29.387	46.080	78.648
032 Herzogenried	28.690	1.170	10.302	21.967	36.521	60.682
033 Neckarstadt-Nordost	48.474	1.635	15.593	30.573	50.000	106.042
034 Wohlgelegen	27.762	1.410	11.009	21.210	34.145	59.760
<b>04 Schwetzingenstadt/Oststadt</b>	<b>58.191</b>	<b>3.900</b>	<b>18.289</b>	<b>35.394</b>	<b>56.962</b>	<b>105.446</b>
041 Oststadt	76.056	5.515	22.747	42.957	67.627	135.894
042 Schwetzingenstadt	37.613	2.938	14.834	28.963	46.664	77.419
<b>05 Lindenhof</b>	<b>56.211</b>	<b>5.321</b>	<b>22.796</b>	<b>39.922</b>	<b>59.194</b>	<b>103.689</b>
050 Lindenhof	56.211	5.321	22.796	39.922	59.194	103.689
<b>06 Sandhofen</b>	<b>40.207</b>	<b>2.258</b>	<b>17.894</b>	<b>31.447</b>	<b>47.789</b>	<b>83.084</b>
061 Sandhofen	39.197	2.130	17.248	30.732	46.858	81.093
062 Sandhofen-Nord	46.333	3.334	21.950	35.084	54.026	97.028
<b>07 Schönaue</b>	<b>32.485</b>	<b>1.392</b>	<b>13.251</b>	<b>24.810</b>	<b>39.557</b>	<b>69.236</b>
071 Schönaue-Nord	27.606	1.208	11.473	22.316	35.542	58.160
072 Schönaue-Süd	41.544	2.447	17.441	30.889	49.576	88.565
<b>08 Waldhof</b>	<b>38.789</b>	<b>2.066</b>	<b>15.826</b>	<b>29.372</b>	<b>45.935</b>	<b>82.087</b>
081 Waldhof-West	26.014	1.081	9.723	21.101	33.029	54.161
082 Gartenstadt	46.867	2.534	19.467	34.957	54.304	99.247
083 Luzenberg	31.942	2.355	12.172	23.974	38.191	65.320
084 Waldhof-Ost	35.480	2.144	15.828	28.751	44.183	72.970
<b>09 Neuostheim/Neuhermsheim</b>	<b>60.184</b>	<b>4.816</b>	<b>22.523</b>	<b>40.428</b>	<b>66.849</b>	<b>122.385</b>
091 Neuostheim	66.775	5.975	22.012	38.984	67.733	132.997
092 Neuhermsheim	55.355	3.790	22.973	41.259	66.562	116.319
<b>10 Seckenheim</b>	<b>50.185</b>	<b>3.427</b>	<b>19.064</b>	<b>34.485</b>	<b>54.271</b>	<b>104.040</b>
101 Seckenheim	54.610	4.602	22.263	37.950	58.574	110.783
102 Hochstätt	23.936	801	9.161	18.810	30.584	50.396
<b>11 Friedrichsfeld</b>	<b>42.673</b>	<b>2.699</b>	<b>18.733</b>	<b>32.667</b>	<b>49.717</b>	<b>90.250</b>
110 Friedrichsfeld	42.673	2.699	18.733	32.667	49.717	90.250
<b>12 Käfertal</b>	<b>41.721</b>	<b>2.200</b>	<b>14.848</b>	<b>30.309</b>	<b>48.296</b>	<b>88.333</b>
121 Käfertal-Mitte	40.911	2.307	16.304	30.308	46.598	82.861
122 Speckweggebiet	45.771	3.330	19.117	34.978	54.298	96.078
123 Sonnenschein	50.110	1.981	18.584	35.701	57.877	108.721
124 Franklin	54.853	5.268	22.356	39.764	61.722	107.596
125 Käfertal-Süd	33.555	1.437	10.259	24.297	41.222	75.702
<b>13 Vogelstang</b>	<b>35.794</b>	<b>1.545</b>	<b>16.552</b>	<b>29.171</b>	<b>44.420</b>	<b>72.555</b>
130 Vogelstang	35.794	1.545	16.552	29.171	44.420	72.555
<b>14 Wallstadt</b>	<b>55.398</b>	<b>4.178</b>	<b>22.534</b>	<b>38.537</b>	<b>60.676</b>	<b>115.373</b>
140 Wallstadt	55.398	4.178	22.534	38.537	60.676	115.373
<b>15 Feudenheim</b>	<b>59.835</b>	<b>4.231</b>	<b>21.810</b>	<b>38.392</b>	<b>60.252</b>	<b>121.981</b>
150 Feudenheim	59.835	4.231	21.810	38.392	60.252	121.981
<b>16 Neckarau</b>	<b>51.410</b>	<b>2.719</b>	<b>17.727</b>	<b>32.503</b>	<b>51.836</b>	<b>99.767</b>
161 Neckarau	42.288	2.431	16.102	29.512	46.127	84.160
162 Niederfeld	74.529	3.826	22.547	41.690	67.025	133.427
163 Almenhof	45.685	2.325	16.806	31.413	50.384	97.138
<b>17 Rheinau</b>	<b>38.049</b>	<b>2.403</b>	<b>16.761</b>	<b>29.296</b>	<b>44.413</b>	<b>79.794</b>
171 Casterfeld	38.639	2.183	16.815	29.966	46.031	84.047
172 Pfingstberg	44.597	4.325	20.135	33.915	51.406	96.262
173 Rheinau-Mitte	32.486	2.000	14.665	26.384	39.224	65.701
174 Rheinau-Süd	44.195	3.117	19.101	32.749	51.786	92.794
99 ohne Zuordnung	55.643	5.451	18.265	36.072	56.730	104.061
<b>Mannheim</b>	<b>43.516</b>	<b>2.276</b>	<b>15.510</b>	<b>29.819</b>	<b>47.938</b>	<b>88.390</b>

Karte 5: Median des Gesamtbetrags der Einkünfte der Steuerpflichtigen 2021



## 7 Unbeschränkt Lohn- und Einkommensteuerpflichtige nach Größenklassen des Gesamtbetrags der Einkünfte 2021

Stadtbezirke/ Stadtteile	Unbeschränkt Lohn- und Einkommensteuerpflichtige nach Größenklasse des Gesamtbetrags der Einkünfte 2021						
	insgesamt	bis 20.000 Euro	20.000 bis 40.000 Euro	40.000 bis 60.000 Euro	60.000 bis 80.000 Euro	80.000 bis 100.000 Euro	100.000 Euro und mehr
<b>01 Innenstadt/Jungbusch</b>	<b>15.354</b>	<b>7.839</b>	<b>3.428</b>	<b>2.025</b>	<b>967</b>	<b>429</b>	<b>666</b>
011 Innenstadt	12.719	6.200	2.865	1.774	870	402	608
012 Jungbusch	2.635	1.639	563	251	97	27	58
<b>02 Neckarstadt-West</b>	<b>8.848</b>	<b>4.614</b>	<b>2.480</b>	<b>1.177</b>	<b>360</b>	<b>107</b>	<b>110</b>
020 Neckarstadt-West	8.848	4.614	2.480	1.177	360	107	110
<b>03 Neckarstadt-Ost</b>	<b>16.339</b>	<b>6.615</b>	<b>4.289</b>	<b>2.783</b>	<b>1.213</b>	<b>564</b>	<b>875</b>
031 Neckarstadt-Ost	8.255	3.044	2.145	1.573	710	321	462
032 Herzogenried	3.076	1.441	815	502	173	76	69
033 Neckarstadt-Nordost	2.475	905	618	362	190	123	277
034 Wohlgelegen	2.533	1.225	711	346	140	44	67
<b>04 Schwetzingenstadt/Oststadt</b>	<b>13.264</b>	<b>4.282</b>	<b>2.941</b>	<b>2.346</b>	<b>1.480</b>	<b>742</b>	<b>1.473</b>
041 Oststadt	7.100	1.932	1.408	1.248	860	474	1.178
042 Schwetzingenstadt	6.164	2.350	1.533	1.098	620	268	295
<b>05 Lindenhof</b>	<b>7.995</b>	<b>2.144</b>	<b>1.860</b>	<b>1.645</b>	<b>940</b>	<b>527</b>	<b>879</b>
050 Lindenhof	7.995	2.144	1.860	1.645	940	527	879
<b>06 Sandhofen</b>	<b>7.280</b>	<b>2.405</b>	<b>2.062</b>	<b>1.341</b>	<b>673</b>	<b>339</b>	<b>460</b>
061 Sandhofen	6.249	2.133	1.755	1.159	557	279	366
062 Sandhofen-Nord	1.031	272	307	182	116	60	94
<b>07 Schönaue</b>	<b>5.276</b>	<b>2.207</b>	<b>1.514</b>	<b>826</b>	<b>360</b>	<b>176</b>	<b>193</b>
071 Schönaue-Nord	3.429	1.581	1.007	525	184	80	52
072 Schönaue-Süd	1.847	626	507	301	176	96	141
<b>08 Waldhof</b>	<b>11.766</b>	<b>4.306</b>	<b>3.172</b>	<b>2.057</b>	<b>983</b>	<b>528</b>	<b>720</b>
081 Waldhof-West	1.495	716	445	220	63	32	19
082 Gartenstadt	5.092	1.562	1.284	931	497	320	498
083 Luzenberg	1.384	616	381	224	88	29	46
084 Waldhof-Ost	3.795	1.412	1.062	682	335	147	157
<b>09 Neuostheim/Neuhermsheim</b>	<b>3.777</b>	<b>1.022</b>	<b>851</b>	<b>625</b>	<b>412</b>	<b>290</b>	<b>577</b>
091 Neuostheim	1.597	439	371	255	155	104	273
092 Neuhermsheim	2.180	583	480	370	257	186	304
<b>10 Seckenheim</b>	<b>7.666</b>	<b>2.400</b>	<b>1.924</b>	<b>1.393</b>	<b>729</b>	<b>381</b>	<b>839</b>
101 Seckenheim	6.560	1.824	1.600	1.251	684	374	827
102 Hochstätt	1.106	576	324	142	45	7	12
<b>11 Friedrichsfeld</b>	<b>2.853</b>	<b>908</b>	<b>802</b>	<b>509</b>	<b>262</b>	<b>149</b>	<b>223</b>
110 Friedrichsfeld	2.853	908	802	509	262	149	223
<b>12 Käfertal</b>	<b>15.964</b>	<b>5.901</b>	<b>3.939</b>	<b>2.715</b>	<b>1.408</b>	<b>806</b>	<b>1.195</b>
121 Käfertal-Mitte	4.487	1.596	1.226	779	396	220	270
122 Speckweggebiet	1.366	415	351	249	141	84	126
123 Sonnenschein	1.642	522	375	288	160	100	197
124 Franklin	2.511	692	567	478	290	177	307
125 Käfertal-Süd	5.958	2.676	1.420	921	421	225	295
<b>13 Vogelstang</b>	<b>5.880</b>	<b>2.107</b>	<b>1.692</b>	<b>1.126</b>	<b>507</b>	<b>221</b>	<b>227</b>
130 Vogelstang	5.880	2.107	1.692	1.126	507	221	227
<b>14 Wallstadt</b>	<b>4.092</b>	<b>1.096</b>	<b>1.014</b>	<b>735</b>	<b>444</b>	<b>252</b>	<b>551</b>
140 Wallstadt	4.092	1.096	1.014	735	444	252	551
<b>15 Feudenheim</b>	<b>7.337</b>	<b>2.016</b>	<b>1.805</b>	<b>1.304</b>	<b>734</b>	<b>439</b>	<b>1.039</b>
150 Feudenheim	7.337	2.016	1.805	1.304	734	439	1.039
<b>16 Neckarau</b>	<b>15.888</b>	<b>5.251</b>	<b>4.100</b>	<b>2.735</b>	<b>1.386</b>	<b>832</b>	<b>1.584</b>
161 Neckarau	8.147	2.915	2.268	1.405	650	367	542
162 Niederfeld	4.113	1.090	894	717	428	287	697
163 Almenhof	3.628	1.246	938	613	308	178	345
<b>17 Rheinau</b>	<b>12.045</b>	<b>4.215</b>	<b>3.643</b>	<b>2.042</b>	<b>947</b>	<b>493</b>	<b>705</b>
171 Casterfeld	2.979	1.043	858	521	233	127	197
172 Pfingstberg	869	259	251	159	84	40	76
173 Rheinau-Mitte	4.939	1.899	1.610	817	317	141	155
174 Rheinau-Süd	3.258	1.014	924	545	313	185	277
99 ohne Zuordnung	3.744	1.207	827	687	397	214	412
<b>Mannheim</b>	<b>165.368</b>	<b>60.535</b>	<b>42.343</b>	<b>28.071</b>	<b>14.202</b>	<b>7.489</b>	<b>12.728</b>

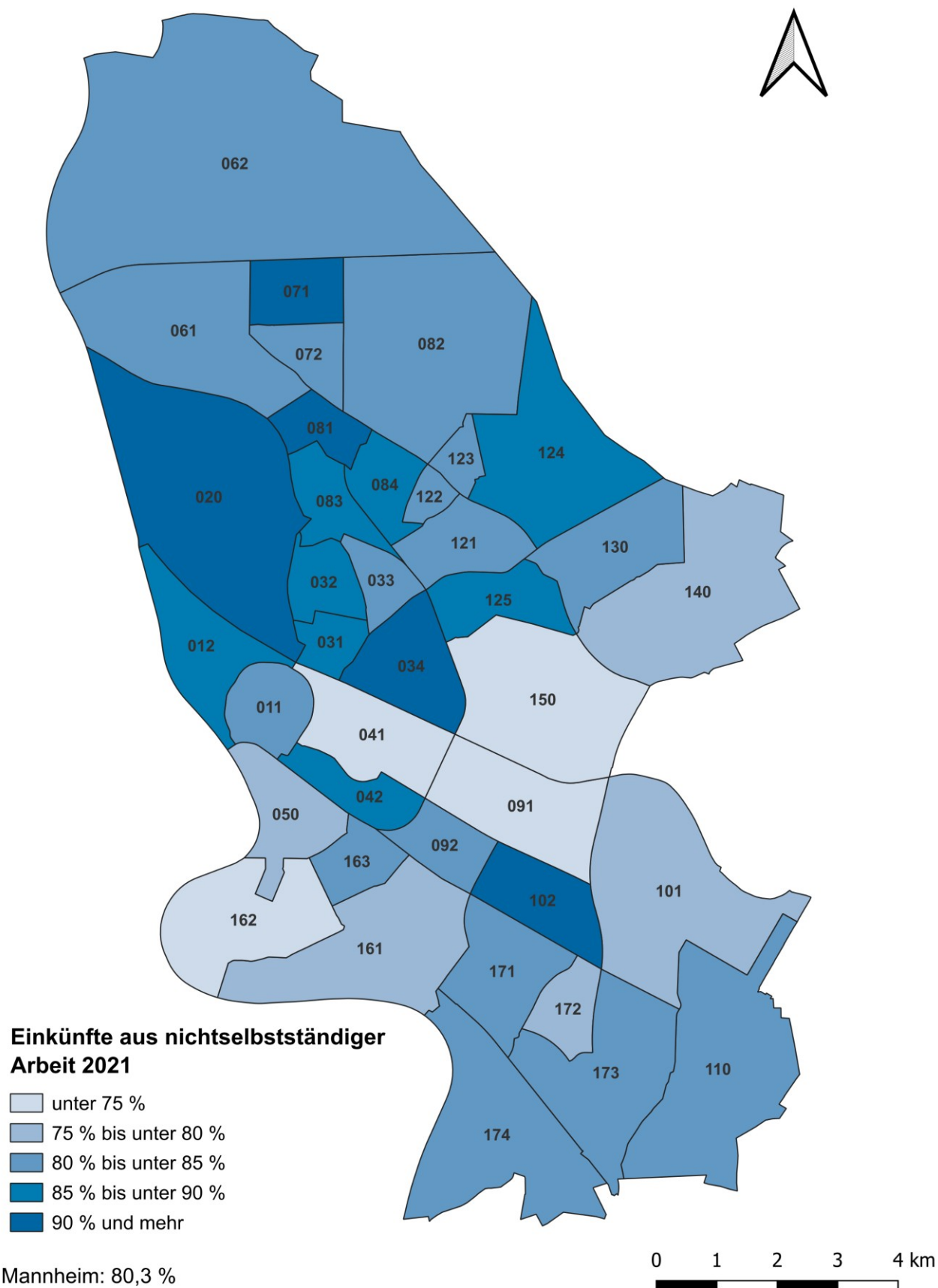
# Unbeschränkt Lohn- und Einkommensteuerpflichtige nach Größenklassen des Gesamtbetrags der Einkünfte 2021

Stadtbezirke/ Stadtteile	Unbeschränkt Lohn- und Einkommensteuerpflichtige nach Größenklasse des Gesamtbetrags der Einkünfte 2021						
	insgesamt	bis 20.000 Euro	20.000 bis 40.000 Euro	40.000 bis 60.000 Euro	60.000 bis 80.000 Euro	80.000 bis 100.000 Euro	100.000 Euro und mehr
<b>01 Innenstadt/Jungbusch</b>	<b>15.354</b>	<b>51,1</b>	<b>22,3</b>	<b>13,2</b>	<b>6,3</b>	<b>2,8</b>	<b>4,3</b>
011 Innenstadt	12.719	48,7	22,5	13,9	6,8	3,2	4,8
012 Jungbusch	2.635	62,2	21,4	9,5	3,7	1,0	2,2
<b>02 Neckarstadt-West</b>	<b>8.848</b>	<b>52,1</b>	<b>28,0</b>	<b>13,3</b>	<b>4,1</b>	<b>1,2</b>	<b>1,2</b>
020 Neckarstadt-West	8.848	52,1	28,0	13,3	4,1	1,2	1,2
<b>03 Neckarstadt-Ost</b>	<b>16.339</b>	<b>40,5</b>	<b>26,3</b>	<b>17,0</b>	<b>7,4</b>	<b>3,5</b>	<b>5,4</b>
031 Neckarstadt-Ost	8.255	36,9	26,0	19,1	8,6	3,9	5,6
032 Herzogenried	3.076	46,8	26,5	16,3	5,6	2,5	2,2
033 Neckarstadt-Nordost	2.475	36,6	25,0	14,6	7,7	5,0	11,2
034 Wohlgelegen	2.533	48,4	28,1	13,7	5,5	1,7	2,6
<b>04 Schwetzingenstadt/Oststadt</b>	<b>13.264</b>	<b>32,3</b>	<b>22,2</b>	<b>17,7</b>	<b>11,2</b>	<b>5,6</b>	<b>11,1</b>
041 Oststadt	7.100	27,2	19,8	17,6	12,1	6,7	16,6
042 Schwetzingenstadt	6.164	38,1	24,9	17,8	10,1	4,3	4,8
<b>05 Lindenhof</b>	<b>7.995</b>	<b>26,8</b>	<b>23,3</b>	<b>20,6</b>	<b>11,8</b>	<b>6,6</b>	<b>11,0</b>
050 Lindenhof	7.995	26,8	23,3	20,6	11,8	6,6	11,0
<b>06 Sandhofen</b>	<b>7.280</b>	<b>33,0</b>	<b>28,3</b>	<b>18,4</b>	<b>9,2</b>	<b>4,7</b>	<b>6,3</b>
061 Sandhofen	6.249	34,1	28,1	18,5	8,9	4,5	5,9
062 Sandhofen-Nord	1.031	26,4	29,8	17,7	11,3	5,8	9,1
<b>07 Schönaue</b>	<b>5.276</b>	<b>41,8</b>	<b>28,7</b>	<b>15,7</b>	<b>6,8</b>	<b>3,3</b>	<b>3,7</b>
071 Schönaue-Nord	3.429	46,1	29,4	15,3	5,4	2,3	1,5
072 Schönaue-Süd	1.847	33,9	27,4	16,3	9,5	5,2	7,6
<b>08 Waldhof</b>	<b>11.766</b>	<b>36,6</b>	<b>27,0</b>	<b>17,5</b>	<b>8,4</b>	<b>4,5</b>	<b>6,1</b>
081 Waldhof-West	1.495	47,9	29,8	14,7	4,2	2,1	1,3
082 Gartenstadt	5.092	30,7	25,2	18,3	9,8	6,3	9,8
083 Luzenberg	1.384	44,5	27,5	16,2	6,4	2,1	3,3
084 Waldhof-Ost	3.795	37,2	28,0	18,0	8,8	3,9	4,1
<b>09 Neuostheim/Neuhermsheim</b>	<b>3.777</b>	<b>27,1</b>	<b>22,5</b>	<b>16,5</b>	<b>10,9</b>	<b>7,7</b>	<b>15,3</b>
091 Neuostheim	1.597	27,5	23,2	16,0	9,7	6,5	17,1
092 Neuhermsheim	2.180	26,7	22,0	17,0	11,8	8,5	13,9
<b>10 Seckenheim</b>	<b>7.666</b>	<b>31,3</b>	<b>25,1</b>	<b>18,2</b>	<b>9,5</b>	<b>5,0</b>	<b>10,9</b>
101 Seckenheim	6.560	27,8	24,4	19,1	10,4	5,7	12,6
102 Hochstätt	1.106	52,1	29,3	12,8	4,1	0,6	1,1
<b>11 Friedrichsfeld</b>	<b>2.853</b>	<b>31,8</b>	<b>28,1</b>	<b>17,8</b>	<b>9,2</b>	<b>5,2</b>	<b>7,8</b>
110 Friedrichsfeld	2.853	31,8	28,1	17,8	9,2	5,2	7,8
<b>12 Käfertal</b>	<b>15.964</b>	<b>37,0</b>	<b>24,7</b>	<b>17,0</b>	<b>8,8</b>	<b>5,0</b>	<b>7,5</b>
121 Käfertal-Mitte	4.487	35,6	27,3	17,4	8,8	4,9	6,0
122 Speckweggebiet	1.366	30,4	25,7	18,2	10,3	6,1	9,2
123 Sonnenschein	1.642	31,8	22,8	17,5	9,7	6,1	12,0
124 Franklin	2.511	27,6	22,6	19,0	11,5	7,0	12,2
125 Käfertal-Süd	5.958	44,9	23,8	15,5	7,1	3,8	5,0
<b>13 Vogelstang</b>	<b>5.880</b>	<b>35,8</b>	<b>28,8</b>	<b>19,1</b>	<b>8,6</b>	<b>3,8</b>	<b>3,9</b>
130 Vogelstang	5.880	35,8	28,8	19,1	8,6	3,8	3,9
<b>14 Wallstadt</b>	<b>4.092</b>	<b>26,8</b>	<b>24,8</b>	<b>18,0</b>	<b>10,9</b>	<b>6,2</b>	<b>13,5</b>
140 Wallstadt	4.092	26,8	24,8	18,0	10,9	6,2	13,5
<b>15 Feudenheim</b>	<b>7.337</b>	<b>27,5</b>	<b>24,6</b>	<b>17,8</b>	<b>10,0</b>	<b>6,0</b>	<b>14,2</b>
150 Feudenheim	7.337	27,5	24,6	17,8	10,0	6,0	14,2
<b>16 Neckarau</b>	<b>15.888</b>	<b>33,1</b>	<b>25,8</b>	<b>17,2</b>	<b>8,7</b>	<b>5,2</b>	<b>10,0</b>
161 Neckarau	8.147	35,8	27,8	17,2	8,0	4,5	6,7
162 Niederfeld	4.113	26,5	21,7	17,4	10,4	7,0	16,9
163 Almenhof	3.628	34,3	25,9	16,9	8,5	4,9	9,5
<b>17 Rheinau</b>	<b>12.045</b>	<b>35,0</b>	<b>30,2</b>	<b>17,0</b>	<b>7,9</b>	<b>4,1</b>	<b>5,9</b>
171 Casterfeld	2.979	35,0	28,8	17,5	7,8	4,3	6,6
172 Pfingstberg	869	29,8	28,9	18,3	9,7	4,6	8,7
173 Rheinau-Mitte	4.939	38,4	32,6	16,5	6,4	2,9	3,1
174 Rheinau-Süd	3.258	31,1	28,4	16,7	9,6	5,7	8,5
99 ohne Zuordnung	3.744	32,2	22,1	18,3	10,6	5,7	11,0
<b>Mannheim</b>	<b>165.368</b>	<b>36,6</b>	<b>25,6</b>	<b>17,0</b>	<b>8,6</b>	<b>4,5</b>	<b>7,7</b>

**8 Einkünfte aus nichtselbstständiger Arbeit 2021**

Stadtbezirke/ Stadtteile	Gesamtbetrag der Einkünfte in Euro	darunter Einkünfte aus nichtselbstständiger Arbeit	
		absolut in Euro	%
<b>01 Innenstadt/Jungbusch</b>	<b>482.663.582</b>	<b>403.147.844</b>	<b>83,5</b>
011 Innenstadt	424.178.981	351.822.382	82,9
012 Jungbusch	58.484.601	51.325.462	87,8
<b>02 Neckarstadt-West</b>	<b>215.044.637</b>	<b>196.370.886</b>	<b>91,3</b>
020 Neckarstadt-West	215.044.637	196.370.886	91,3
<b>03 Neckarstadt-Ost</b>	<b>597.318.592</b>	<b>510.378.655</b>	<b>85,4</b>
031 Neckarstadt-Ost	318.773.088	273.820.033	85,9
032 Herzogenried	88.250.899	76.116.956	86,3
033 Neckarstadt-Nordost	119.973.134	96.257.642	80,2
034 Wohlgelegen	70.321.471	64.184.024	91,3
<b>04 Schwetzingenstadt/Oststadt</b>	<b>771.846.309</b>	<b>570.019.973</b>	<b>73,9</b>
041 Oststadt	540.000.520	361.737.304	67,0
042 Schwetzingenstadt	231.845.789	208.282.669	89,8
<b>05 Lindenhof</b>	<b>449.404.579</b>	<b>357.692.526</b>	<b>79,6</b>
050 Lindenhof	449.404.579	357.692.526	79,6
<b>06 Sandhofen</b>	<b>292.710.274</b>	<b>243.170.887</b>	<b>83,1</b>
061 Sandhofen	244.941.464	204.804.021	83,6
062 Sandhofen-Nord	47.768.810	38.366.866	80,3
<b>07 Schöna u</b>	<b>171.390.884</b>	<b>148.488.817</b>	<b>86,6</b>
071 Schöna u-Nord	94.659.983	85.305.124	90,1
072 Schöna u-Süd	76.730.901	63.183.693	82,3
<b>08 Waldhof</b>	<b>456.391.870</b>	<b>388.392.329</b>	<b>85,1</b>
081 Waldhof-West	38.890.893	35.538.533	91,4
082 Gartenstadt	238.648.011	196.150.059	82,2
083 Luzenberg	44.207.283	39.038.891	88,3
084 Waldhof-Ost	134.645.683	117.664.846	87,4
<b>09 Neuostheim/Neuhermsheim</b>	<b>227.314.174</b>	<b>174.615.769</b>	<b>76,8</b>
091 Neuostheim	106.639.704	74.244.139	69,6
092 Neuhermsheim	120.674.470	100.371.630	83,2
<b>10 Seckenheim</b>	<b>384.716.565</b>	<b>304.739.143</b>	<b>79,2</b>
101 Seckenheim	358.243.118	280.698.328	78,4
102 Hochstätt	26.473.447	24.040.815	90,8
<b>11 Friedrichsfeld</b>	<b>121.745.404</b>	<b>102.502.974</b>	<b>84,2</b>
110 Friedrichsfeld	121.745.404	102.502.974	84,2
<b>12 Käfertal</b>	<b>666.031.489</b>	<b>565.822.945</b>	<b>85,0</b>
121 Käfertal-Mitte	183.568.460	152.271.020	83,0
122 Speckweggebiet	62.523.760	52.104.353	83,3
123 Sonnenschein	82.280.487	67.179.238	81,6
124 Franklin	137.735.855	117.593.500	85,4
125 Käfertal-Süd	199.922.927	176.674.834	88,4
<b>13 Vogelstang</b>	<b>210.469.162</b>	<b>176.377.922</b>	<b>83,8</b>
130 Vogelstang	210.469.162	176.377.922	83,8
<b>14 Wallstadt</b>	<b>226.689.722</b>	<b>179.661.454</b>	<b>79,3</b>
140 Wallstadt	226.689.722	179.661.454	79,3
<b>15 Feudenheim</b>	<b>439.012.095</b>	<b>313.451.252</b>	<b>71,4</b>
150 Feudenheim	439.012.095	313.451.252	71,4
<b>16 Neckarau</b>	<b>816.808.515</b>	<b>606.101.329</b>	<b>74,2</b>
161 Neckarau	344.523.141	272.322.784	79,0
162 Niederfeld	306.539.244	198.116.021	64,6
163 Almenhof	165.746.130	135.662.524	81,8
<b>17 Rheinau</b>	<b>458.295.602</b>	<b>379.602.117</b>	<b>82,8</b>
171 Casterfeld	115.105.177	95.889.006	83,3
172 Pfingstberg	38.755.138	29.130.693	75,2
173 Rheinau-Mitte	160.449.326	135.872.377	84,7
174 Rheinau-Süd	143.985.961	118.710.041	82,4
99 ohne Zuordnung	208.325.568	160.537.653	77,1
<b>Mannheim</b>	<b>7.196.179.023</b>	<b>5.781.074.475</b>	<b>80,3</b>

Karte 6: Anteil der Einkünfte aus nichtselbstständiger Arbeit 2021





**9 Zu versteuerndes Einkommen und festgesetzte oder einbehaltende Steuer 2021**

Stadtbezirke/ Stadtteile	Gesamtbetrag der Einkünfte in Euro	zu versteuerndes Einkommen in Euro		Festgesetzte Einkommensteuer / einbehaltene Lohnsteuer in Euro	
		absolut	Durchschnitt je Steuer- pflichtigem	absolut	Durchschnitt je Steuer- pflichtigem
<b>01 Innenstadt/Jungbusch</b>	<b>482.663.582</b>	<b>398.573.540</b>	<b>25.959</b>	<b>84.639.041</b>	<b>5.513</b>
011 Innenstadt	424.178.981	350.741.153	27.576	76.329.818	6.001
012 Jungbusch	58.484.601	47.832.387	18.153	8.309.223	3.153
<b>02 Neckarstadt-West</b>	<b>215.044.637</b>	<b>174.255.669</b>	<b>19.694</b>	<b>26.957.746</b>	<b>3.047</b>
020 Neckarstadt-West	215.044.637	174.255.669	19.694	26.957.746	3.047
<b>03 Neckarstadt-Ost</b>	<b>597.318.592</b>	<b>486.508.504</b>	<b>29.776</b>	<b>101.642.783</b>	<b>6.221</b>
031 Neckarstadt-Ost	318.773.088	260.367.054	31.541	55.763.736	6.755
032 Herzogenried	88.250.899	70.925.433	23.058	11.111.938	3.612
033 Neckarstadt-Nordost	119.973.134	98.425.796	39.768	24.484.190	9.893
034 Wohlgelegen	70.321.471	56.790.221	22.420	10.282.919	4.060
<b>04 Schwetzingenstadt/Oststadt</b>	<b>771.846.309</b>	<b>652.435.358</b>	<b>49.188</b>	<b>185.084.588</b>	<b>13.954</b>
041 Oststadt	540.000.520	462.189.885	65.097	144.096.417	20.295
042 Schwetzingenstadt	231.845.789	190.245.473	30.864	40.988.171	6.650
<b>05 Lindenhof</b>	<b>449.404.579</b>	<b>373.942.246</b>	<b>46.772</b>	<b>97.197.855</b>	<b>12.157</b>
050 Lindenhof	449.404.579	373.942.246	46.772	97.197.855	12.157
<b>06 Sandhofen</b>	<b>292.710.274</b>	<b>236.636.798</b>	<b>32.505</b>	<b>46.271.439</b>	<b>6.356</b>
061 Sandhofen	244.941.464	197.903.073	31.670	38.421.074	6.148
062 Sandhofen-Nord	47.768.810	38.733.725	37.569	7.850.365	7.614
<b>07 Schönauf</b>	<b>171.390.884</b>	<b>137.737.756</b>	<b>26.106</b>	<b>23.337.535</b>	<b>4.423</b>
071 Schönauf-Nord	94.659.983	75.829.916	22.114	11.139.411	3.249
072 Schönauf-Süd	76.730.901	61.907.840	33.518	12.198.124	6.604
<b>08 Waldhof</b>	<b>456.391.870</b>	<b>369.556.610</b>	<b>31.409</b>	<b>78.234.687</b>	<b>6.649</b>
081 Waldhof-West	38.890.893	31.356.192	20.974	4.767.778	3.189
082 Gartenstadt	238.648.011	193.624.603	38.025	43.204.302	8.485
083 Luzenberg	44.207.283	36.500.545	26.373	6.557.032	4.738
084 Waldhof-Ost	134.645.683	108.075.270	28.478	23.705.575	6.247
<b>09 Neuostheim/Neuhermsheim</b>	<b>227.314.174</b>	<b>186.672.814</b>	<b>49.424</b>	<b>48.104.572</b>	<b>12.736</b>
091 Neuostheim	106.639.704	88.819.468	55.616	25.520.532	15.980
092 Neuhermsheim	120.674.470	97.853.346	44.887	22.584.040	10.360
<b>10 Seckenheim</b>	<b>384.716.565</b>	<b>314.736.192</b>	<b>41.056</b>	<b>72.925.742</b>	<b>9.513</b>
101 Seckenheim	358.243.118	293.419.768	44.729	70.206.814	10.702
102 Hochstätt	26.473.447	21.316.424	19.273	2.718.928	2.458
<b>11 Friedrichsfeld</b>	<b>121.745.404</b>	<b>98.907.853</b>	<b>34.668</b>	<b>20.291.987</b>	<b>7.113</b>
110 Friedrichsfeld	121.745.404	98.907.853	34.668	20.291.987	7.113
<b>12 Käfertal</b>	<b>666.031.489</b>	<b>540.717.014</b>	<b>33.871</b>	<b>114.688.649</b>	<b>7.184</b>
121 Käfertal-Mitte	183.568.460	149.481.657	33.314	30.977.617	6.904
122 Speckweggebiet	62.523.760	50.758.217	37.158	10.311.888	7.549
123 Sonnenschein	82.280.487	66.672.170	40.604	15.363.366	9.356
124 Franklin	137.735.855	112.475.701	44.793	27.176.131	10.823
125 Käfertal-Süd	199.922.927	161.329.269	27.078	30.859.647	5.180
<b>13 Vogelstang</b>	<b>210.469.162</b>	<b>168.689.524</b>	<b>28.689</b>	<b>30.047.375</b>	<b>5.110</b>
130 Vogelstang	210.469.162	168.689.524	28.689	30.047.375	5.110
<b>14 Wallstadt</b>	<b>226.689.722</b>	<b>185.273.398</b>	<b>45.277</b>	<b>43.905.587</b>	<b>10.730</b>
140 Wallstadt	226.689.722	185.273.398	45.277	43.905.587	10.730
<b>15 Feudenheim</b>	<b>439.012.095</b>	<b>360.932.595</b>	<b>49.193</b>	<b>96.892.305</b>	<b>13.206</b>
150 Feudenheim	439.012.095	360.932.595	49.193	96.892.305	13.206
<b>16 Neckarau</b>	<b>816.808.515</b>	<b>677.210.614</b>	<b>42.624</b>	<b>167.171.112</b>	<b>10.522</b>
161 Neckarau	344.523.141	282.283.909	34.649	63.138.387	7.750
162 Niederfeld	306.539.244	259.874.494	63.184	72.422.457	17.608
163 Almenhof	165.746.130	135.052.211	37.225	31.610.268	8.713
<b>17 Rheinau</b>	<b>458.295.602</b>	<b>368.851.671</b>	<b>30.623</b>	<b>68.991.902</b>	<b>5.728</b>
171 Casterfeld	115.105.177	92.209.652	30.953	17.431.414	5.851
172 Pfingstberg	38.755.138	31.282.383	35.998	6.154.820	7.083
173 Rheinau-Mitte	160.449.326	128.687.030	26.055	21.325.643	4.318
174 Rheinau-Süd	143.985.961	116.672.606	35.811	24.080.025	7.391
99 ohne Zuordnung	208.325.568	175.760.669	46.945	46.364.094	12.384
<b>Mannheim</b>	<b>7.196.179.023</b>	<b>5.907.398.825</b>	<b>35.723</b>	<b>1.352.748.999</b>	<b>8.180</b>

**Karte 7: Durchschnittlich festgesetzte Einkommensteuer oder einbehaltene Lohnsteuer je Steuerpflichtigem 2021**

