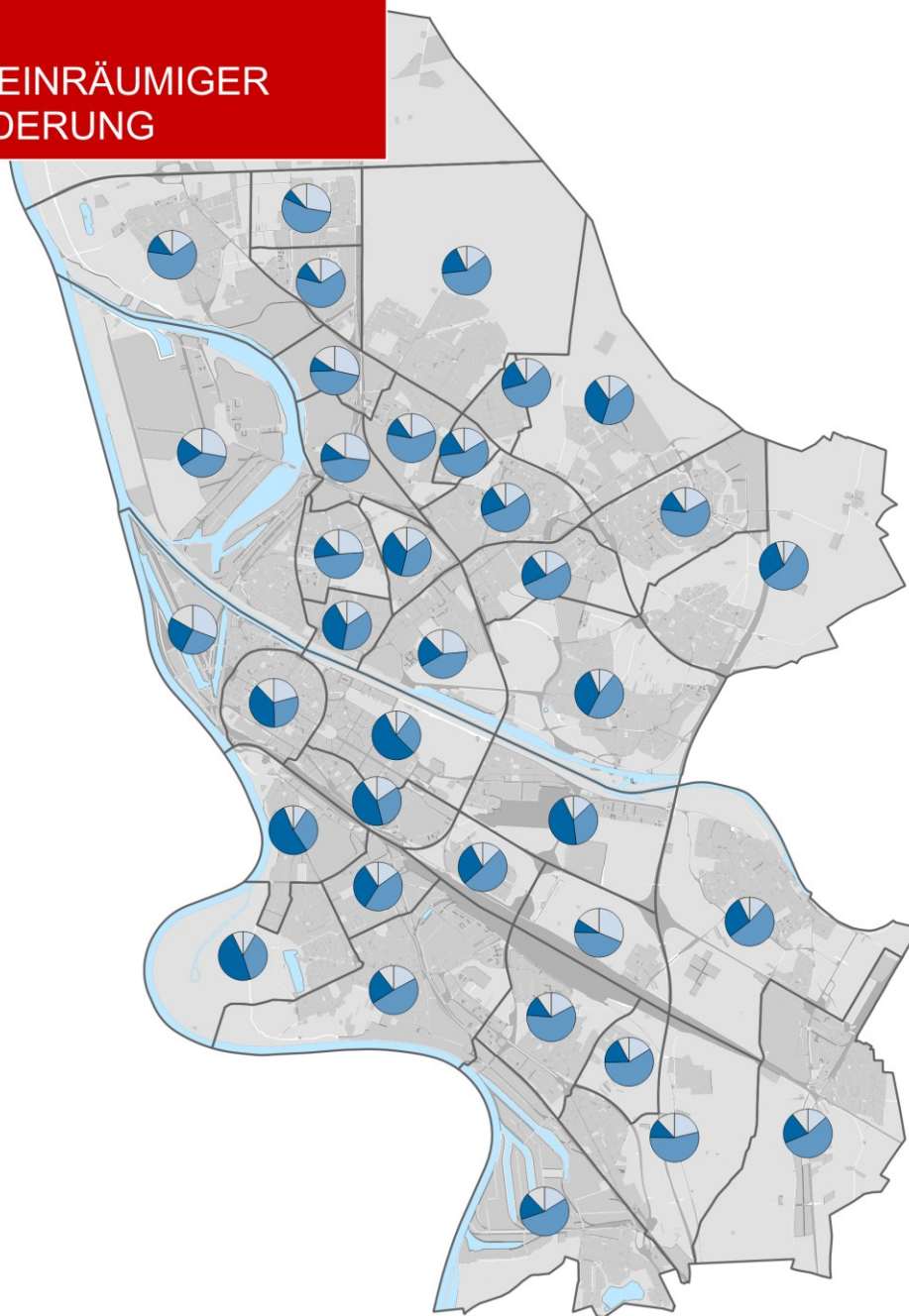


SOZIALVERSICHERUNGSPFLICHTIG BESCHÄFTIGTE 2024

IN KLEINRÄUMIGER GLIEDERUNG

Statistische Daten
Mannheim N° 7/2025



STADT MANNHEIM²

Kommunale Statistikstelle

Inhaltsverzeichnis

0	Erläuterungen.....	3
1	Entwicklung der sozialversicherungspflichtig Beschäftigten am Wohnort 2020 bis 2024.....	5
2	Anzahl sozialversicherungspflichtig Beschäftigter am Wohnort 2024 nach Quartalen ...	6
3	Sozialversicherungspflichtig Beschäftigte am Wohnort 2024 nach Geschlecht.....	7
4	Sozialversicherungspflichtig Beschäftigte am Wohnort 2024 nach Staatsangehörigkeit	8
5	Sozialversicherungspflichtig Beschäftigte am Wohnort 2024 nach Alter	9
6	Sozialversicherungspflichtig Beschäftigte am Wohnort 2024 nach Berufsabschluss ..	10
7	Sozialversicherungspflichtig Beschäftigte am Wohnort 2024 nach Beschäftigungsart	12
8	Beschäftigungsquote 2024.....	14
9	Beschäftigungsquote Frauen 2024	16
10	Beschäftigungsquote ausländische Staatsangehörige 2024.....	18

Abbildungsverzeichnis

Karte 1: Sozialversicherungspflichtig Beschäftigte 2024 nach Berufsabschluss	11
Karte 2: Anteil ausschließlich geringfügig Beschäftigter 2024	13
Karte 3: Beschäftigungsquote 2024	15
Karte 4: Beschäftigungsquote Frauen 2024	17
Karte 5: Beschäftigungsquote ausländische Staatsangehörige 2024	19

Impressum

STADTMANNHEIM²

Kommunale Statistikstelle

Postfach 101832, 68018 Mannheim
Tel. 0621 293-7492
Fax 0621 293-7750
E-Mail: statistikstelle@mannheim.de
www.mannheim.de/statistik
Mannheim, Juli 2025

0 Erläuterungen

Die Bundesagentur für Arbeit (BA) stellt kommunalen Statistikstellen regelmäßig kleinräumige statistische Daten der Arbeitsmarkt- und Grundsicherungsstatistik für ergänzende Analysen zur Verfügung.

Rechtsgrundlage ist ein zwischen der Bundesagentur für Arbeit und der Stadt Mannheim geschlossener Vertrag über die Übermittlung statistischer Daten an kommunale Statistikstellen durch die Bundesagentur für Arbeit.

Die Daten zur Struktur der sozialversicherungspflichtig Beschäftigten am Wohnort können nach einer Umstellung der Datenlieferung durch die BA seit 2017 nach Stadtbezirken und Stadtteilen ausgewertet werden.

Zusammen mit den Ergebnissen aus der kommunalen Einwohnerstatistik lassen sich aus diesen BA-Daten wichtige Indikatoren zur Beschreibung der kleinräumigen Beschäftigtenstruktur Mannheims bilden.

Im Dezember 2023 wurden die Daten der Beschäftigungsstatistik der BA rückwirkend partiell revidiert. Im Fokus der Revision stand eine verbesserte Zuordnung von Beschäftigten nach dem Arbeits- und Wohnort (vgl. entsprechenden Methodenbericht der BA). In Mannheim insgesamt ändert sich durch die Revision die ausgewiesene Zahl der sozialversicherungspflichtig Beschäftigten am Wohnort um rund hundert bzw. weniger als 0,1 Prozent, so dass sich keine Zeitreihenbrüche ergeben.

Die folgenden tabellarischen Übersichten mit den wichtigsten statistischen Ergebnissen zur Struktur der sozialversicherungspflichtig Beschäftigten am Wohnort zum 31.12.2024 werden ergänzt durch kartografische Darstellungen auf der Ebene der 38 Stadtteile. Diese und weitere Karten können auch online über den [StatistikatlasMannheim²](#) aufgerufen werden.

Zentrale Begriffe

Sozialversicherungspflichtig Beschäftigte

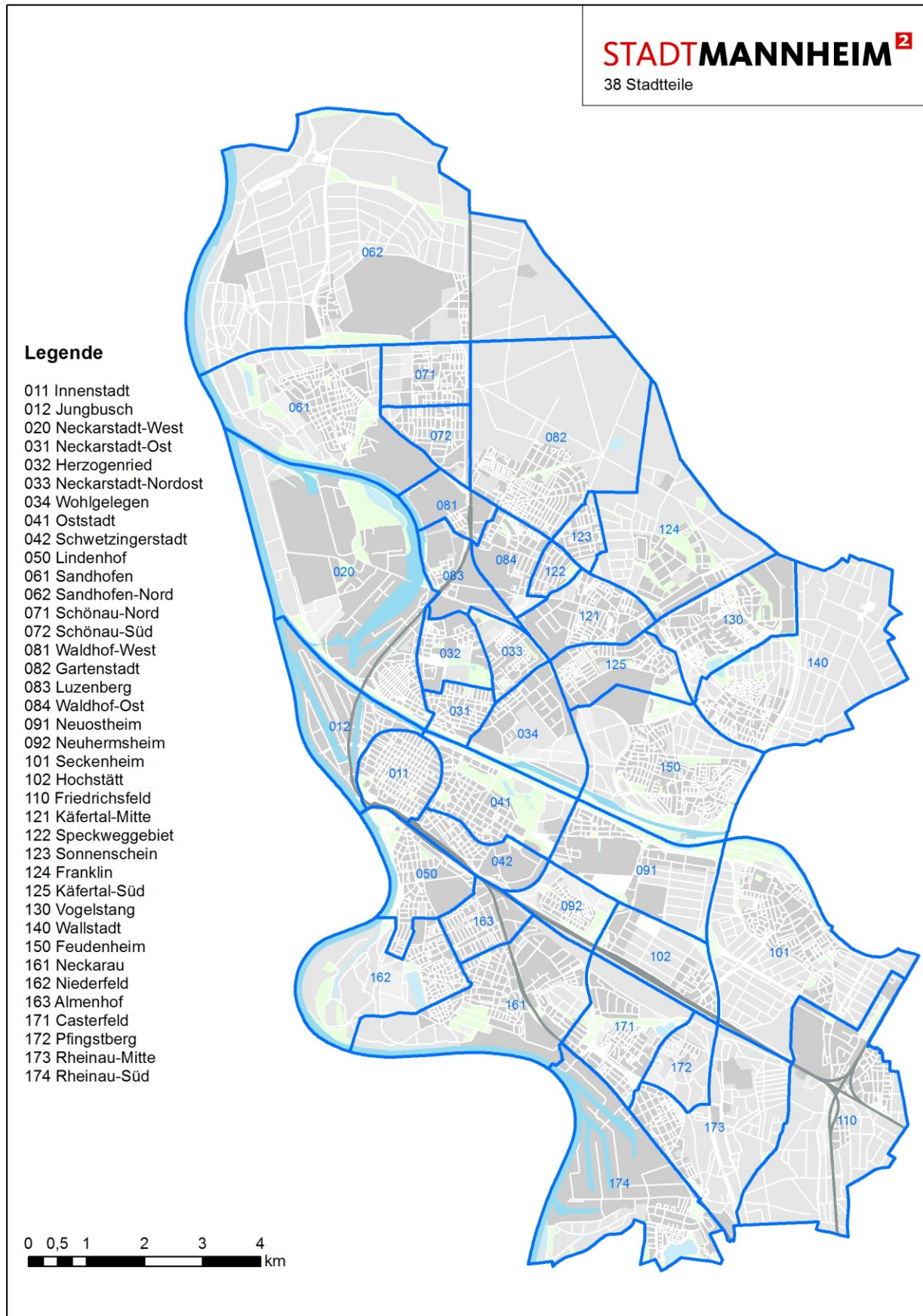
Alle Arbeitnehmer, die kranken-, renten-, pflegeversicherungspflichtig und/oder beitragspflichtig nach dem Recht der Arbeitsförderung sind oder für die Beitragsanteile zur gesetzlichen Rentenversicherung oder nach dem Recht der Arbeitsförderung zu zahlen sind. Dazu gehören auch Auszubildende, Altersteilzeitbeschäftigte, Personen die ein Praktikum absolvieren, Werkstudierende sowie Personen, die aus einem sozialversicherungspflichtigen Beschäftigungsverhältnis zur Ableistung von gesetzlichen Dienstpflichten (z. B. Wehrübung) einberufen werden, behinderte Menschen in anerkannten Werkstätten oder gleichartigen Einrichtungen, Personen in Einrichtungen der Jugendhilfe, Berufsbildungswerken oder ähnlichen Einrichtungen für behinderte Menschen sowie Personen, die ein freiwilliges soziales, ein freiwilliges ökologisches Jahr oder einen Bundesfreiwilligendienst ableisten.

Beschäftigungsquote

Die Beschäftigungsquote gibt den Anteil der sozialversicherungspflichtig Beschäftigten von 15 bis unter 65 Jahren an der gleichaltrigen Bevölkerung an.

Geringfügig Beschäftigte

Arbeitnehmer, deren regelmäßiges Arbeitsentgelt im Monat 538 Euro nicht überschreitet (geringfügig entlohnte Beschäftigung) oder welche nicht länger als drei Monate bzw. 70 Arbeitstage pro Kalenderjahr beschäftigt sind (kurzfristige Beschäftigung). Arbeitnehmer, die geringfügig beschäftigt sind, sind sozialversicherungspflichtig, aber nicht kranken-, arbeitslosen- und pflegeversicherungspflichtig. Von der Rentenversicherungspflicht können sie sich befreien lassen. Geringfügige Beschäftigungsverhältnisse werden im allgemeinen Sprachgebrauch als „Minijob“ bezeichnet.



1 Entwicklung der sozialversicherungspflichtig Beschäftigten am Wohnort 2020 bis 2024

Stadtbezirke/Stadtteile	2020 Anzahl	2021 Anzahl	2022 Anzahl	2023 Anzahl	2024 Anzahl	Entwicklung 2020-2024 in %
01 Innenstadt/Jungbusch	11.904	12.265	12.554	12.581	12.745	+7,1
011 Innenstadt	9.705	10.016	10.200	10.250	10.384	+7,0
012 Jungbusch	2.199	2.249	2.354	2.331	2.361	+7,4
02 Neckarstadt-West	8.043	8.081	8.151	8.068	8.159	+1,4
020 Neckarstadt-West	8.043	8.081	8.151	8.068	8.159	+1,4
03 Neckarstadt-Ost	13.453	13.915	13.931	14.057	14.410	+7,1
031 Neckarstadt-Ost	6.774	6.968	6.872	6.863	6.937	+2,4
032 Herzogenried	2.473	2.573	2.660	2.688	2.678	+8,3
033 Neckarstadt-Nordost	1.999	2.094	2.135	2.214	2.539	+27,0
034 Wohlgelegen	2.207	2.280	2.264	2.292	2.256	+2,2
04 Schwetzingenstadt/Oststadt	10.739	11.052	11.160	11.311	11.313	+5,3
041 Oststadt	5.493	5.598	5.671	5.724	5.742	+4,5
042 Schwetzingenstadt	5.246	5.454	5.489	5.587	5.571	+6,2
05 Lindenhof	6.357	6.546	6.579	6.589	6.638	+4,4
050 Lindenhof	6.357	6.546	6.579	6.589	6.638	+4,4
06 Sandhofen	6.008	6.112	6.163	6.141	6.182	+2,9
061 Sandhofen	5.140	5.252	5.287	5.235	5.271	+2,5
062 Sandhofen-Nord	868	860	876	906	911	+5,0
07 Schönau	4.469	4.538	4.569	4.665	4.688	+4,9
071 Schönau-Nord	2.941	2.986	2.985	3.034	3.105	+5,6
072 Schönau-Süd	1.528	1.552	1.584	1.631	1.583	+3,6
08 Waldhof	9.959	9.994	10.184	10.287	10.319	+3,6
081 Waldhof-West	1.355	1.372	1.424	1.371	1.405	+3,7
082 Gartenstadt	4.049	4.030	4.059	4.100	4.057	+0,2
083 Luzenberg	1.260	1.287	1.332	1.306	1.333	+5,8
084 Waldhof-Ost	3.295	3.305	3.369	3.510	3.524	+6,9
09 Neustheim/Neuhermsheim	3.155	3.151	3.152	3.153	3.151	-0,1
091 Neustheim	1.179	1.216	1.211	1.232	1.228	+4,2
092 Neuhermsheim	1.976	1.935	1.941	1.921	1.923	-2,7
10 Seckenheim	6.425	6.442	6.544	6.575	6.557	+2,1
101 Seckenheim	5.474	5.479	5.572	5.585	5.556	+1,5
102 Hochstätt	951	963	972	990	1.001	+5,3
11 Friedrichsfeld	2.363	2.382	2.408	2.403	2.411	+2,0
110 Friedrichsfeld	2.363	2.382	2.408	2.403	2.411	+2,0
12 Käfertal	12.096	13.089	13.680	14.236	14.596	+20,7
121 Käfertal-Mitte	3.677	3.707	3.716	3.693	3.664	-0,4
122 Speckweggebiet	1.144	1.192	1.204	1.208	1.171	+2,4
123 Sonnenschein	1.296	1.302	1.330	1.319	1.347	+3,9
124 Franklin	1.510	2.273	2.838	3.222	3.481	+130,5
125 Käfertal-Süd	4.469	4.615	4.592	4.794	4.933	+10,4
13 Vogelstang	4.611	4.708	4.778	4.746	4.846	+5,1
130 Vogelstang	4.611	4.708	4.778	4.746	4.846	+5,1
14 Wallstadt	3.131	3.140	3.145	3.133	3.114	-0,5
140 Wallstadt	3.131	3.140	3.145	3.133	3.114	-0,5
15 Feudenheim	5.333	5.445	5.508	5.537	5.682	+6,5
150 Feudenheim	5.333	5.445	5.508	5.537	5.682	+6,5
16 Neckarau	12.533	12.582	12.677	12.696	12.652	+0,9
161 Neckarau	6.767	6.772	6.859	6.910	6.847	+1,2
162 Niederfeld	2.866	2.947	2.925	2.887	2.884	+0,6
163 Almenhof	2.900	2.863	2.893	2.899	2.921	+0,7
17 Rheinau	9.929	10.048	10.167	10.158	10.171	+2,4
171 Casterfeld	2.361	2.396	2.430	2.391	2.380	+0,8
172 Pfingstberg	647	673	695	668	690	+6,6
173 Rheinau-Mitte	4.121	4.170	4.255	4.304	4.370	+6,0
174 Rheinau-Süd	2.800	2.809	2.787	2.795	2.731	-2,5
99 ohne Zuordnung	97	95	92	113	140	+44,3
Mannheim	130.605	133.585	135.442	136.449	137.774	+5,5

2 Anzahl sozialversicherungspflichtig Beschäftigter am Wohnort 2024 nach Quartalen

Stadtbezirke/Stadtteile	31.03.	30.06.	30.09.	31.12.
01 Innenstadt/Jungbusch	12.568	12.681	12.733	12.745
011 Innenstadt	10.230	10.290	10.375	10.384
012 Jungbusch	2.338	2.391	2.358	2.361
02 Neckarstadt-West	8.011	8.088	8.155	8.159
020 Neckarstadt-West	8.011	8.088	8.155	8.159
03 Neckarstadt-Ost	14.059	14.197	14.360	14.410
031 Neckarstadt-Ost	6.863	6.905	6.954	6.937
032 Herzogenried	2.678	2.674	2.683	2.678
033 Neckarstadt-Nordost	2.257	2.349	2.451	2.539
034 Wohlgelegen	2.261	2.269	2.272	2.256
04 Schwetzingenstadt/Oststadt	11.305	11.269	11.270	11.313
041 Oststadt	5.724	5.735	5.696	5.742
042 Schwetzingenstadt	5.581	5.534	5.574	5.571
05 Lindenhof	6.564	6.628	6.651	6.638
050 Lindenhof	6.564	6.628	6.651	6.638
06 Sandhofen	6.142	6.129	6.194	6.182
061 Sandhofen	5.207	5.213	5.271	5.271
062 Sandhofen-Nord	935	916	923	911
07 Schönau	4.678	4.637	4.693	4.688
071 Schönau-Nord	3.041	3.043	3.095	3.105
072 Schönau-Süd	1.637	1.594	1.598	1.583
08 Waldhof	10.282	10.286	10.348	10.319
081 Waldhof-West	1.389	1.396	1.414	1.405
082 Gartenstadt	4.043	4.020	4.061	4.057
083 Luzenberg	1.316	1.349	1.341	1.333
084 Waldhof-Ost	3.534	3.521	3.532	3.524
09 Neuostheim/Neuhermsheim	3.152	3.119	3.142	3.151
091 Neuostheim	1.229	1.212	1.223	1.228
092 Neuhermsheim	1.923	1.907	1.919	1.923
10 Seckenheim	6.564	6.569	6.602	6.557
101 Seckenheim	5.580	5.564	5.593	5.556
102 Hochstätt	984	1.005	1.009	1.001
11 Friedrichsfeld	2.414	2.382	2.420	2.411
110 Friedrichsfeld	2.414	2.382	2.420	2.411
12 Käfertal	14.314	14.449	14.628	14.596
121 Käfertal-Mitte	3.675	3.702	3.698	3.664
122 Speckweggebiet	1.162	1.155	1.172	1.171
123 Sonnenschein	1.318	1.322	1.390	1.347
124 Franklin	3.319	3.368	3.456	3.481
125 Käfertal-Süd	4.840	4.902	4.912	4.933
13 Vogelstang	4.738	4.767	4.825	4.846
130 Vogelstang	4.738	4.767	4.825	4.846
14 Wallstadt	3.105	3.104	3.134	3.114
140 Wallstadt	3.105	3.104	3.134	3.114
15 Feudenheim	5.507	5.516	5.570	5.682
150 Feudenheim	5.507	5.516	5.570	5.682
16 Neckarau	12.629	12.605	12.704	12.652
161 Neckarau	6.891	6.857	6.916	6.847
162 Niederfeld	2.854	2.851	2.866	2.884
163 Almenhof	2.884	2.897	2.922	2.921
17 Rheinau	10.140	10.102	10.201	10.171
171 Casterfeld	2.385	2.384	2.406	2.380
172 Pfingstberg	677	686	700	690
173 Rheinau-Mitte	4.275	4.243	4.277	4.370
174 Rheinau-Süd	2.803	2.789	2.818	2.731
99 ohne Zuordnung	113	146	152	140
Mannheim	136.285	136.674	137.782	137.774

3 Sozialversicherungspflichtig Beschäftigte am Wohnort 2024 nach Geschlecht

Stadtbezirke/Stadtteile	Insgesamt	davon			
		männlich		weiblich	
	Anzahl	Anzahl	%	Anzahl	%
01 Innenstadt/Jungbusch	12.745	7.332	57,5	5.413	42,5
011 Innenstadt	10.384	5.871	56,5	4.513	43,5
012 Jungbusch	2.361	1.461	61,9	900	38,1
02 Neckarstadt-West	8.159	4.823	59,1	3.336	40,9
020 Neckarstadt-West	8.159	4.823	59,1	3.336	40,9
03 Neckarstadt-Ost	14.410	7.836	54,4	6.574	45,6
031 Neckarstadt-Ost	6.937	3.629	52,3	3.308	47,7
032 Herzogenried	2.678	1.522	56,8	1.156	43,2
033 Neckarstadt-Nordost	2.539	1.383	54,5	1.156	45,5
034 Wohlgelegen	2.256	1.302	57,7	954	42,3
04 Schwetzingenstadt/Oststadt	11.313	6.009	53,1	5.304	46,9
041 Oststadt	5.742	2.961	51,6	2.781	48,4
042 Schwetzingenstadt	5.571	3.048	54,7	2.523	45,3
05 Lindenhof	6.638	3.448	51,9	3.190	48,1
050 Lindenhof	6.638	3.448	51,9	3.190	48,1
06 Sandhofen	6.182	3.346	54,1	2.836	45,9
061 Sandhofen	5.271	2.835	53,8	2.436	46,2
062 Sandhofen-Nord	911	511	56,1	400	43,9
07 Schönauf	4.688	2.647	56,5	2.041	43,5
071 Schönauf-Nord	3.105	1.737	55,9	1.368	44,1
072 Schönauf-Süd	1.583	910	57,5	673	42,5
08 Waldhof	10.319	5.742	55,6	4.577	44,4
081 Waldhof-West	1.405	876	62,3	529	37,7
082 Gartenstadt	4.057	2.084	51,4	1.973	48,6
083 Luzenberg	1.333	810	60,8	523	39,2
084 Waldhof-Ost	3.524	1.972	56,0	1.552	44,0
09 Neuostheim/Neuhermsheim	3.151	1.614	51,2	1.537	48,8
091 Neuostheim	1.228	640	52,1	588	47,9
092 Neuhermsheim	1.923	974	50,7	949	49,3
10 Seckenheim	6.557	3.466	52,9	3.091	47,1
101 Seckenheim	5.556	2.865	51,6	2.691	48,4
102 Hochstätt	1.001	601	60,0	400	40,0
11 Friedrichsfeld	2.411	1.345	55,8	1.066	44,2
110 Friedrichsfeld	2.411	1.345	55,8	1.066	44,2
12 Käfertal	14.596	8.024	55,0	6.572	45,0
121 Käfertal-Mitte	3.664	2.013	54,9	1.651	45,1
122 Speckweggebiet	1.171	649	55,4	522	44,6
123 Sonnenschein	1.347	688	51,1	659	48,9
124 Franklin	3.481	1.941	55,8	1.540	44,2
125 Käfertal-Süd	4.933	2.733	55,4	2.200	44,6
13 Vogelstang	4.846	2.606	53,8	2.240	46,2
130 Vogelstang	4.846	2.606	53,8	2.240	46,2
14 Wallstadt	3.114	1.599	51,3	1.515	48,7
140 Wallstadt	3.114	1.599	51,3	1.515	48,7
15 Feudenheim	5.682	2.860	50,3	2.822	49,7
150 Feudenheim	5.682	2.860	50,3	2.822	49,7
16 Neckarau	12.652	6.828	54,0	5.824	46,0
161 Neckarau	6.847	3.746	54,7	3.101	45,3
162 Niederfeld	2.884	1.465	50,8	1.419	49,2
163 Almenhof	2.921	1.617	55,4	1.304	44,6
17 Rheinau	10.171	5.779	56,8	4.392	43,2
171 Casterfeld	2.380	1.286	54,0	1.094	46,0
172 Pfingstberg	690	368	53,3	322	46,7
173 Rheinau-Mitte	4.370	2.515	57,6	1.855	42,4
174 Rheinau-Süd	2.731	1.610	59,0	1.121	41,0
99 ohne Zuordnung	140	81	57,9	59	42,1
Mannheim	137.774	75.385	54,7	62.389	45,3

4 Sozialversicherungspflichtig Beschäftigte am Wohnort 2024 nach Staatsangehörigkeit

Stadtbezirke/Stadtteile	Insgesamt	darunter			
		deutsch		ausländisch	
	Anzahl	Anzahl	%	Anzahl	%
01 Innenstadt/Jungbusch	12.745	7.518	59,0	5.227	41,0
011 Innenstadt	10.384	6.273	60,4	4.111	39,6
012 Jungbusch	2.361	1.245	52,7	1.116	47,3
02 Neckarstadt-West	8.159	4.363	53,5	3.796	46,5
020 Neckarstadt-West	8.159	4.363	53,5	3.796	46,5
03 Neckarstadt-Ost	14.410	10.062	69,8	4.348	30,2
031 Neckarstadt-Ost	6.937	5.166	74,5	1.771	25,5
032 Herzogenried	2.678	1.740	65,0	938	35,0
033 Neckarstadt-Nordost	2.539	1.761	69,4	778	30,6
034 Wohlgelegen	2.256	1.395	61,8	861	38,2
04 Schwetzingenstadt/Oststadt	11.313	8.272	73,1	3.041	26,9
041 Oststadt	5.742	4.431	77,2	1.311	22,8
042 Schwetzingenstadt	5.571	3.841	68,9	1.730	31,1
05 Lindenhof	6.638	5.309	80,0	1.329	20,0
050 Lindenhof	6.638	5.309	80,0	1.329	20,0
06 Sandhofen	6.182	4.705	76,1	1.477	23,9
061 Sandhofen	5.271	3.969	75,3	1.302	24,7
062 Sandhofen-Nord	911	736	80,8	175	19,2
07 Schöna	4.688	3.337	71,2	1.351	28,8
071 Schöna-Nord	3.105	2.072	66,7	1.033	33,3
072 Schöna-Süd	1.583	1.265	79,9	318	20,1
08 Waldhof	10.319	7.534	73,0	2.785	27,0
081 Waldhof-West	1.405	701	49,9	704	50,1
082 Gartenstadt	4.057	3.559	87,7	498	12,3
083 Luzenberg	1.333	691	51,8	642	48,2
084 Waldhof-Ost	3.524	2.583	73,3	941	26,7
09 Neuostheim/Neuhermsheim	3.151	2.592	82,3	559	17,7
091 Neuostheim	1.228	1.018	82,9	210	17,1
092 Neuhermsheim	1.923	1.574	81,9	349	18,1
10 Seckenheim	6.557	5.165	78,8	1.392	21,2
101 Seckenheim	5.556	4.673	84,1	883	15,9
102 Hochstätt	1.001	492	49,2	509	50,8
11 Friedrichsfeld	2.411	1.869	77,5	542	22,5
110 Friedrichsfeld	2.411	1.869	77,5	542	22,5
12 Käfertal	14.596	10.894	74,6	3.702	25,4
121 Käfertal-Mitte	3.664	2.732	74,6	932	25,4
122 Speckweggebiet	1.171	934	79,8	237	20,2
123 Sonnenschein	1.347	1.164	86,4	183	13,6
124 Franklin	3.481	2.505	72,0	976	28,0
125 Käfertal-Süd	4.933	3.559	72,1	1.374	27,9
13 Vogelstang	4.846	3.649	75,3	1.197	24,7
130 Vogelstang	4.846	3.649	75,3	1.197	24,7
14 Wallstadt	3.114	2.730	87,7	384	12,3
140 Wallstadt	3.114	2.730	87,7	384	12,3
15 Feudenheim	5.682	4.836	85,1	846	14,9
150 Feudenheim	5.682	4.836	85,1	846	14,9
16 Neckarau	12.652	9.433	74,6	3.219	25,4
161 Neckarau	6.847	4.918	71,8	1.929	28,2
162 Niederfeld	2.884	2.341	81,2	543	18,8
163 Almenhof	2.921	2.174	74,4	747	25,6
17 Rheinau	10.171	7.206	70,8	2.965	29,2
171 Casterfeld	2.380	1.817	76,3	563	23,7
172 Pfingstberg	690	564	81,7	126	18,3
173 Rheinau-Mitte	4.370	2.826	64,7	1.544	35,3
174 Rheinau-Süd	2.731	1.999	73,2	732	26,8
99 ohne Zuordnung	140	112	80,0	28	20,0
Mannheim	137.774	99.586	72,3	38.188	27,7

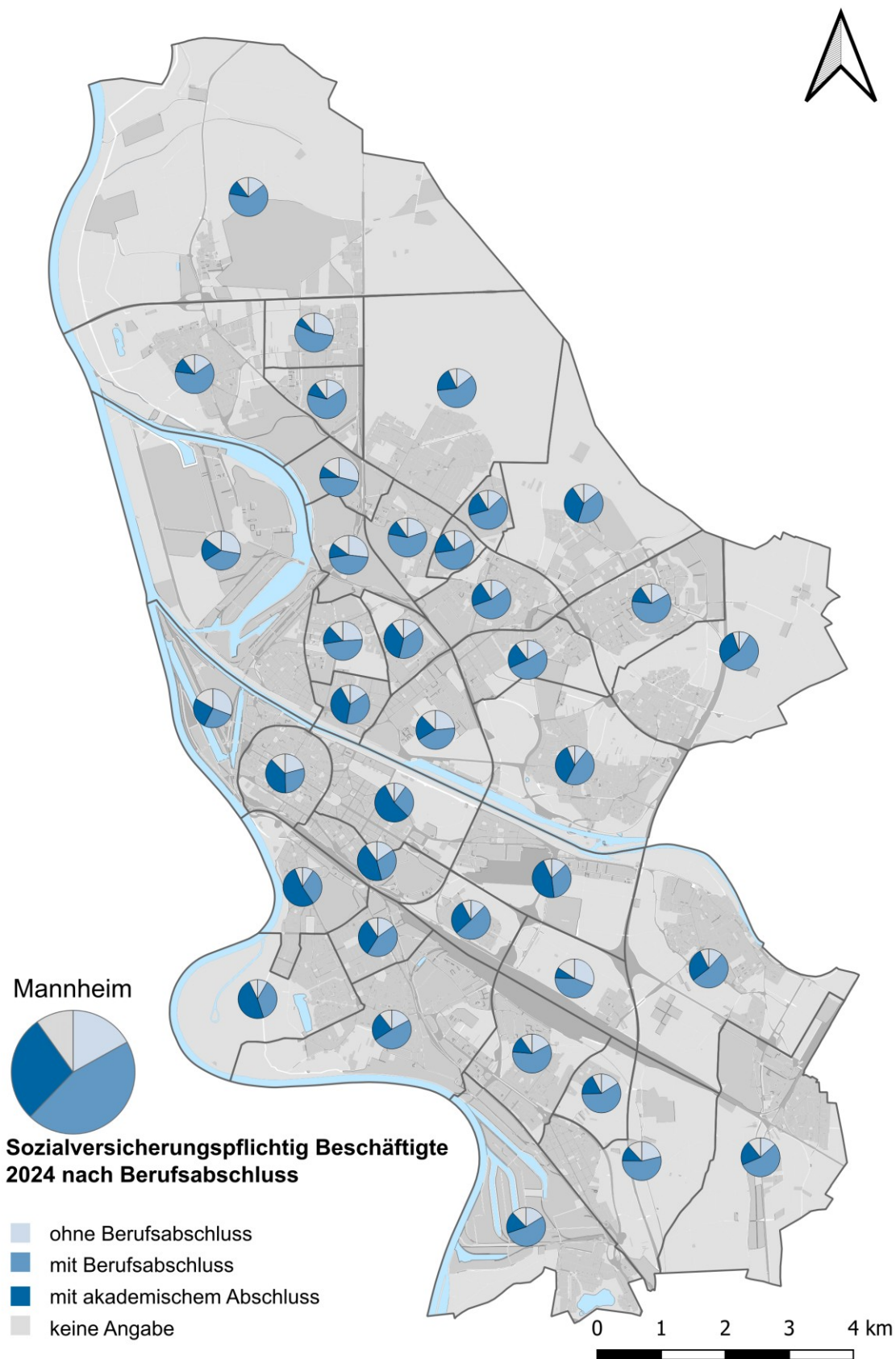
5 Sozialversicherungspflichtig Beschäftigte am Wohnort 2024 nach Alter

Stadtbezirke/Stadtteile	Insgesamt	davon					
		unter 25 Jahre		25 bis unter 55 Jahre		55 Jahre und älter	
	Anzahl	Anzahl	%	Anzahl	%	Anzahl	%
01 Innenstadt/Jungbusch	12.745	2.118	16,6	9.148	71,8	1.479	11,6
011 Innenstadt	10.384	1.618	15,6	7.527	72,5	1.239	11,9
012 Jungbusch	2.361	500	21,2	1.621	68,7	240	10,2
02 Neckarstadt-West	8.159	1.215	14,9	5.776	70,8	1.168	14,3
020 Neckarstadt-West	8.159	1.215	14,9	5.776	70,8	1.168	14,3
03 Neckarstadt-Ost	14.410	1.527	10,6	10.295	71,4	2.588	18,0
031 Neckarstadt-Ost	6.937	617	8,9	5.125	73,9	1.195	17,2
032 Herzogenried	2.678	351	13,1	1.738	64,9	589	22,0
033 Neckarstadt-Nordost	2.539	265	10,4	1.844	72,6	430	16,9
034 Wohlgelegen	2.256	294	13,0	1.588	70,4	374	16,6
04 Schwetzingenstadt/Oststadt	11.313	1.084	9,6	8.540	75,5	1.689	14,9
041 Oststadt	5.742	426	7,4	4.344	75,7	972	16,9
042 Schwetzingenstadt	5.571	658	11,8	4.196	75,3	717	12,9
05 Lindenhof	6.638	441	6,6	5.097	76,8	1.100	16,6
050 Lindenhof	6.638	441	6,6	5.097	76,8	1.100	16,6
06 Sandhofen	6.182	637	10,3	4.070	65,8	1.475	23,9
061 Sandhofen	5.271	534	10,1	3.501	66,4	1.236	23,4
062 Sandhofen-Nord	911	103	11,3	569	62,5	239	26,2
07 Schönau	4.688	596	12,7	2.999	64,0	1.093	23,3
071 Schönau-Nord	3.105	420	13,5	1.999	64,4	686	22,1
072 Schönau-Süd	1.583	176	11,1	1.000	63,2	407	25,7
08 Waldhof	10.319	1.228	11,9	6.829	66,2	2.262	21,9
081 Waldhof-West	1.405	204	14,5	987	70,2	214	15,2
082 Gartenstadt	4.057	428	10,5	2.441	60,2	1.188	29,3
083 Luzenberg	1.333	193	14,5	963	72,2	177	13,3
084 Waldhof-Ost	3.524	403	11,4	2.438	69,2	683	19,4
09 Neuostheim/Neuhermsheim	3.151	330	10,5	2.029	64,4	792	25,1
091 Neuostheim	1.228	147	12,0	817	66,5	264	21,5
092 Neuhermsheim	1.923	183	9,5	1.212	63,0	528	27,5
10 Seckenheim	6.557	666	10,2	4.226	64,5	1.665	25,4
101 Seckenheim	5.556	498	9,0	3.560	64,1	1.498	27,0
102 Hochstätt	1.001	168	16,8	666	66,5	167	16,7
11 Friedrichsfeld	2.411	233	9,7	1.605	66,6	573	23,8
110 Friedrichsfeld	2.411	233	9,7	1.605	66,6	573	23,8
12 Käfertal	14.596	1.496	10,2	10.302	70,6	2.798	19,2
121 Käfertal-Mitte	3.664	373	10,2	2.482	67,7	809	22,1
122 Speckweggebiet	1.171	124	10,6	765	65,3	282	24,1
123 Sonnenschein	1.347	143	10,6	783	58,1	421	31,3
124 Franklin	3.481	344	9,9	2.833	81,4	304	8,7
125 Käfertal-Süd	4.933	512	10,4	3.439	69,7	982	19,9
13 Vogelstang	4.846	469	9,7	3.126	64,5	1.251	25,8
130 Vogelstang	4.846	469	9,7	3.126	64,5	1.251	25,8
14 Wallstadt	3.114	238	7,6	1.987	63,8	889	28,5
140 Wallstadt	3.114	238	7,6	1.987	63,8	889	28,5
15 Feudenheim	5.682	516	9,1	3.750	66,0	1.416	24,9
150 Feudenheim	5.682	516	9,1	3.750	66,0	1.416	24,9
16 Neckarau	12.652	1.257	9,9	8.491	67,1	2.904	23,0
161 Neckarau	6.847	740	10,8	4.612	67,4	1.495	21,8
162 Niederfeld	2.884	189	6,6	1.931	67,0	764	26,5
163 Almenhof	2.921	328	11,2	1.948	66,7	645	22,1
17 Rheinau	10.171	1.170	11,5	6.657	65,5	2.344	23,0
171 Casterfeld	2.380	251	10,5	1.493	62,7	636	26,7
172 Pfingstberg	690	80	11,6	449	65,1	161	23,3
173 Rheinau-Mitte	4.370	569	13,0	2.898	66,3	903	20,7
174 Rheinau-Süd	2.731	270	9,9	1.817	66,5	644	23,6
99 ohne Zuordnung	140	11	7,9	89	63,6	40	28,6
Mannheim	137.774	15.232	11,1	95.016	69,0	27.526	20,0

6 Sozialversicherungspflichtig Beschäftigte am Wohnort 2024 nach Berufsabschluss

Stadtbezirke/Stadtteile	Insgesamt	darunter					
		ohne Berufsabschluss		mit Berufsabschluss		mit akademischem Abschluss	
	Anzahl	Anzahl	%	Anzahl	%	Anzahl	%
01 Innenstadt/Jungbusch	12.745	2.888	22,7	3.623	28,4	4.568	35,8
011 Innenstadt	10.384	2.162	20,8	2.994	28,8	3.957	38,1
012 Jungbusch	2.361	726	30,7	629	26,6	611	25,9
02 Neckarstadt-West	8.159	2.266	27,8	3.125	38,3	1.564	19,2
020 Neckarstadt-West	8.159	2.266	27,8	3.125	38,3	1.564	19,2
03 Neckarstadt-Ost	14.410	2.628	18,2	5.853	40,6	4.530	31,4
031 Neckarstadt-Ost	6.937	1.070	15,4	2.602	37,5	2.713	39,1
032 Herzogenried	2.678	642	24,0	1.300	48,5	417	15,6
033 Neckarstadt-Nordost	2.539	385	15,2	979	38,6	924	36,4
034 Wohlgelegen	2.256	531	23,5	972	43,1	476	21,1
04 Schwetzingenstadt/Oststadt	11.313	1.425	12,6	3.297	29,1	5.606	49,6
041 Oststadt	5.742	567	9,9	1.587	27,6	3.151	54,9
042 Schwetzingenstadt	5.571	858	15,4	1.710	30,7	2.455	44,1
05 Lindenhof	6.638	617	9,3	2.080	31,3	3.522	53,1
050 Lindenhof	6.638	617	9,3	2.080	31,3	3.522	53,1
06 Sandhofen	6.182	945	15,3	3.828	61,9	777	12,6
061 Sandhofen	5.271	815	15,5	3.250	61,7	667	12,7
062 Sandhofen-Nord	911	130	14,3	578	63,4	110	12,1
07 Schönaue	4.688	1.110	23,7	2.683	57,2	390	8,3
071 Schönaue-Nord	3.105	857	27,6	1.687	54,3	213	6,9
072 Schönaue-Süd	1.583	253	16,0	996	62,9	177	11,2
08 Waldhof	10.319	2.044	19,8	5.685	55,1	1.546	15,0
081 Waldhof-West	1.405	400	28,5	647	46,0	140	10,0
082 Gartenstadt	4.057	580	14,3	2.388	58,9	803	19,8
083 Luzenberg	1.333	359	26,9	608	45,6	169	12,7
084 Waldhof-Ost	3.524	705	20,0	2.042	57,9	434	12,3
09 Neuostheim/Neuhermsheim	3.151	396	12,6	1.409	44,7	1.114	35,4
091 Neuostheim	1.228	157	12,8	433	35,3	553	45,0
092 Neuhermsheim	1.923	239	12,4	976	50,8	561	29,2
10 Seckenheim	6.557	970	14,8	3.376	51,5	1.651	25,2
101 Seckenheim	5.556	657	11,8	2.934	52,8	1.563	28,1
102 Hochstätt	1.001	313	31,3	442	44,2	88	8,8
11 Friedrichsfeld	2.411	324	13,4	1.331	55,2	499	20,7
110 Friedrichsfeld	2.411	324	13,4	1.331	55,2	499	20,7
12 Käfertal	14.596	2.217	15,2	7.409	50,8	3.576	24,5
121 Käfertal-Mitte	3.664	555	15,1	1.994	54,4	778	21,2
122 Speckweggebiet	1.171	194	16,6	658	56,2	213	18,2
123 Sonnenschein	1.347	173	12,8	779	57,8	282	20,9
124 Franklin	3.481	494	14,2	1.414	40,6	1.241	35,7
125 Käfertal-Süd	4.933	801	16,2	2.564	52,0	1.062	21,5
13 Vogelstang	4.846	820	16,9	2.901	59,9	674	13,9
130 Vogelstang	4.846	820	16,9	2.901	59,9	674	13,9
14 Wallstadt	3.114	286	9,2	1.733	55,7	932	29,9
140 Wallstadt	3.114	286	9,2	1.733	55,7	932	29,9
15 Feudenheim	5.682	606	10,7	2.674	47,1	2.036	35,8
150 Feudenheim	5.682	606	10,7	2.674	47,1	2.036	35,8
16 Neckarau	12.652	1.860	14,7	5.678	44,9	3.924	31,0
161 Neckarau	6.847	1.176	17,2	3.338	48,8	1.614	23,6
162 Niederfeld	2.884	241	8,4	1.057	36,7	1.383	48,0
163 Almenhof	2.921	443	15,2	1.283	43,9	927	31,7
17 Rheinaue	10.171	1.902	18,7	5.628	55,3	1.505	14,8
171 Casterfeld	2.380	414	17,4	1.404	59,0	333	14,0
172 Pfingstberg	690	112	16,2	403	58,4	122	17,7
173 Rheinaue-Mitte	4.370	934	21,4	2.356	53,9	556	12,7
174 Rheinaue-Süd	2.731	442	16,2	1.465	53,6	494	18,1
99 ohne Zuordnung	140	12	8,6	55	39,3	49	35,0
Mannheim	137.774	23.316	16,9	62.368	45,3	38.463	27,9

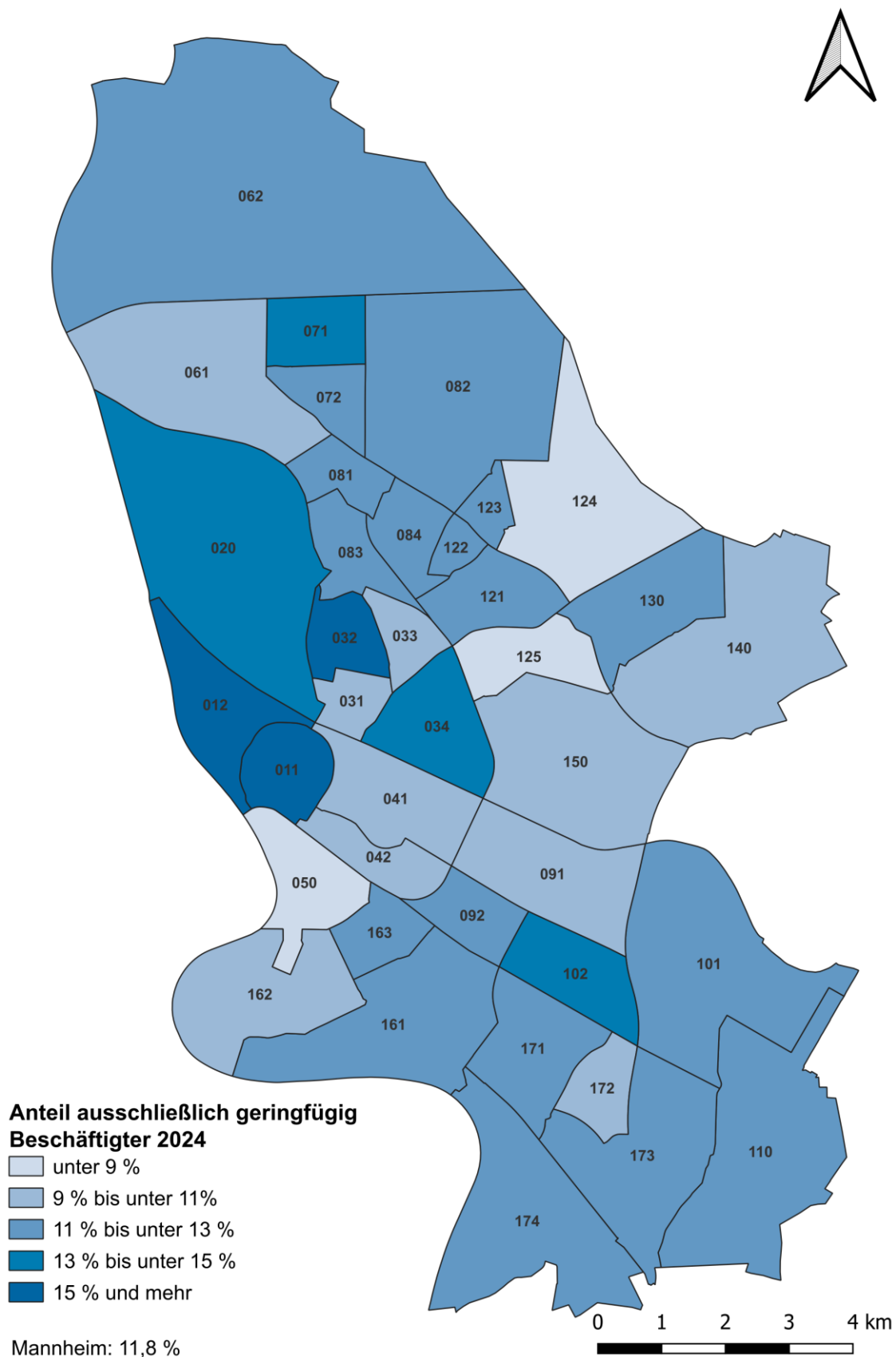
Karte 1: Sozialversicherungspflichtig Beschäftigte 2024 nach Berufsabschluss



7 Sozialversicherungspflichtig Beschäftigte am Wohnort 2024 nach Beschäftigungsart

Stadtbezirke/Stadtteile	Insgesamt	darunter ausschließlich geringfügig Beschäftigte	
	Anzahl	Anzahl	%
01 Innenstadt/Jungbusch	12.745	2.186	17,2
011 Innenstadt	10.384	1.687	16,2
012 Jungbusch	2.361	499	21,1
02 Neckarstadt-West	8.159	1.197	14,7
020 Neckarstadt-West	8.159	1.197	14,7
03 Neckarstadt-Ost	14.410	1.730	12,0
031 Neckarstadt-Ost	6.937	723	10,4
032 Herzogenried	2.678	409	15,3
033 Neckarstadt-Nordost	2.539	268	10,6
034 Wohlgelegen	2.256	330	14,6
04 Schwetzingenstadt/Oststadt	11.313	1.142	10,1
041 Oststadt	5.742	576	10,0
042 Schwetzingenstadt	5.571	566	10,2
05 Lindenhof	6.638	558	8,4
050 Lindenhof	6.638	558	8,4
06 Sandhofen	6.182	645	10,4
061 Sandhofen	5.271	537	10,2
062 Sandhofen-Nord	911	108	11,9
07 Schönaue	4.688	607	12,9
071 Schönaue-Nord	3.105	432	13,9
072 Schönaue-Süd	1.583	175	11,1
08 Waldhof	10.319	1.180	11,4
081 Waldhof-West	1.405	158	11,2
082 Gartenstadt	4.057	453	11,2
083 Luzenberg	1.333	171	12,8
084 Waldhof-Ost	3.524	398	11,3
09 Neuostheim/Neuhermsheim	3.151	354	11,2
091 Neuostheim	1.228	130	10,6
092 Neuhermsheim	1.923	224	11,6
10 Seckenheim	6.557	764	11,7
101 Seckenheim	5.556	623	11,2
102 Hochstätt	1.001	141	14,1
11 Friedrichsfeld	2.411	266	11,0
110 Friedrichsfeld	2.411	266	11,0
12 Käfertal	14.596	1.462	10,0
121 Käfertal-Mitte	3.664	429	11,7
122 Speckweggebiet	1.171	143	12,2
123 Sonnenschein	1.347	151	11,2
124 Franklin	3.481	303	8,7
125 Käfertal-Süd	4.933	436	8,8
13 Vogelstang	4.846	546	11,3
130 Vogelstang	4.846	546	11,3
14 Wallstadt	3.114	338	10,9
140 Wallstadt	3.114	338	10,9
15 Feudenheim	5.682	613	10,8
150 Feudenheim	5.682	613	10,8
16 Neckarau	12.652	1.443	11,4
161 Neckarau	6.847	782	11,4
162 Niederfeld	2.884	293	10,2
163 Almenhof	2.921	368	12,6
17 Rheinau	10.171	1.214	11,9
171 Casterfeld	2.380	297	12,5
172 Pfingstberg	690	75	10,9
173 Rheinau-Mitte	4.370	520	11,9
174 Rheinau-Süd	2.731	322	11,8
99 ohne Zuordnung	140	-	-
Mannheim	137.774	16.246	11,8

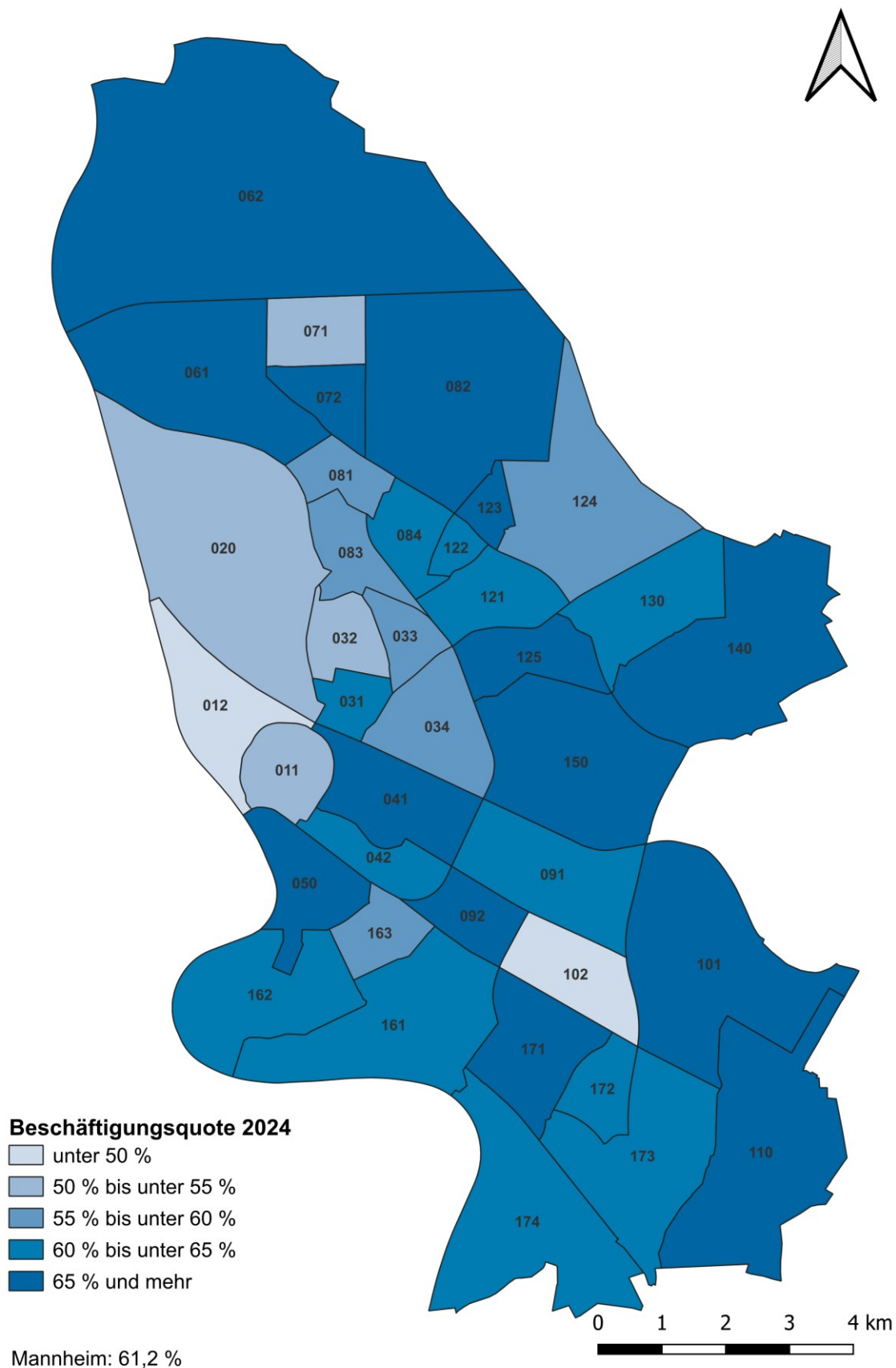
Karte 2: Anteil ausschließlich geringfügig Beschäftigter 2024



8 Beschäftigungsquote 2024

Stadtbezirke/Stadtteile	Sozialversicherungs- pflichtig Beschäftigte am Wohnort	Bevölkerung am Ort der Hauptwohnung im Alter von 15 bis unter 65 Jahre	Beschäftigungs- quote
	Anzahl	Anzahl	%
01 Innenstadt/Jungbusch	12.745	24.841	51,3
011 Innenstadt	10.384	19.550	53,1
012 Jungbusch	2.361	5.291	44,6
02 Neckarstadt-West	8.159	15.089	54,1
020 Neckarstadt-West	8.159	15.089	54,1
03 Neckarstadt-Ost	14.410	24.719	58,3
031 Neckarstadt-Ost	6.937	10.937	63,4
032 Herzogenried	2.678	5.340	50,1
033 Neckarstadt-Nordost	2.539	4.531	56,0
034 Wohlgelegen	2.256	3.911	57,7
04 Schwetzingenstadt/Oststadt	11.313	17.555	64,4
041 Oststadt	5.742	8.815	65,1
042 Schwetzingenstadt	5.571	8.740	63,7
05 Lindenhof	6.638	9.640	68,9
050 Lindenhof	6.638	9.640	68,9
06 Sandhofen	6.182	9.278	66,6
061 Sandhofen	5.271	7.898	66,7
062 Sandhofen-Nord	911	1.380	66,0
07 Schönauf	4.688	8.236	56,9
071 Schönauf-Nord	3.105	5.815	53,4
072 Schönauf-Süd	1.583	2.421	65,4
08 Waldhof	10.319	16.530	62,4
081 Waldhof-West	1.405	2.453	57,3
082 Gartenstadt	4.057	6.176	65,7
083 Luzenberg	1.333	2.361	56,5
084 Waldhof-Ost	3.524	5.540	63,6
09 Neuostheim/Neuhermsheim	3.151	4.712	66,9
091 Neuostheim	1.228	1.890	65,0
092 Neuhermsheim	1.923	2.822	68,1
10 Seckenheim	6.557	10.463	62,7
101 Seckenheim	5.556	8.370	66,4
102 Hochstätt	1.001	2.093	47,8
11 Friedrichsfeld	2.411	3.602	66,9
110 Friedrichsfeld	2.411	3.602	66,9
12 Käfertal	14.596	22.851	63,9
121 Käfertal-Mitte	3.664	5.757	63,6
122 Speckweggebiet	1.171	1.860	63,0
123 Sonnenschein	1.347	2.050	65,7
124 Franklin	3.481	5.848	59,5
125 Käfertal-Süd	4.933	7.336	67,2
13 Vogelstang	4.846	7.512	64,5
130 Vogelstang	4.846	7.512	64,5
14 Wallstadt	3.114	4.656	66,9
140 Wallstadt	3.114	4.656	66,9
15 Feudenheim	5.682	8.668	65,6
150 Feudenheim	5.682	8.668	65,6
16 Neckarau	12.652	20.493	61,7
161 Neckarau	6.847	10.931	62,6
162 Niederfeld	2.884	4.529	63,7
163 Almenhof	2.921	5.033	58,0
17 Rheinau	10.171	16.358	62,2
171 Casterfeld	2.380	3.660	65,0
172 Pfingstberg	690	1.082	63,8
173 Rheinau-Mitte	4.370	7.085	61,7
174 Rheinau-Süd	2.731	4.531	60,3
99 ohne Zuordnung	140	0	-
Mannheim	137.774	225.203	61,2

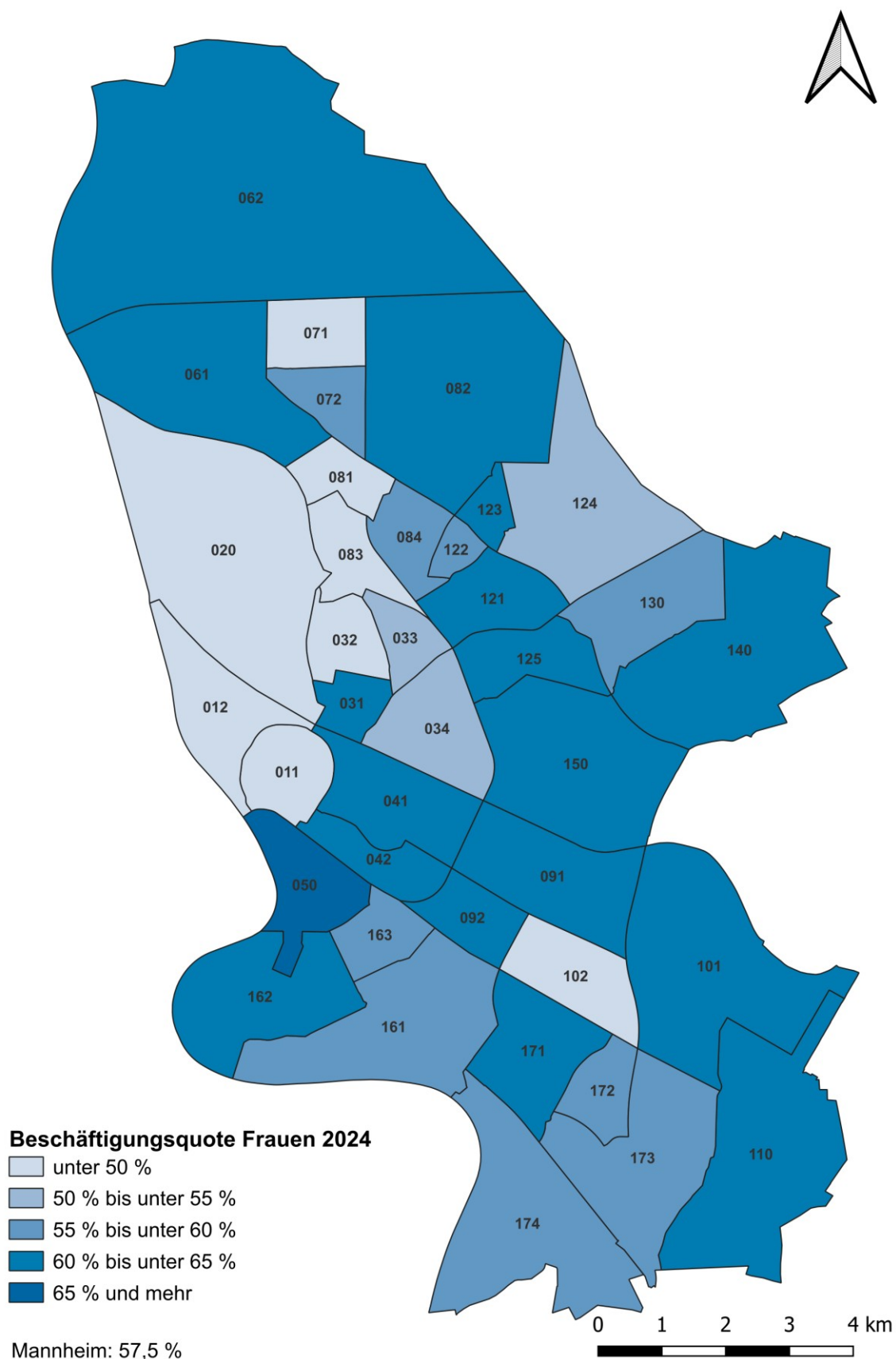
Karte 3: Beschäftigungsquote 2024



9 Beschäftigungsquote Frauen 2024

Stadtbezirke/Stadtteile	Sozialversicherungspflichtig beschäftigte Frauen am Wohnort	Frauen mit Haupt- wohnsitz im Alter von 15 bis unter 65 Jahre	Beschäftigungs- quote
	Anzahl	Anzahl	%
01 Innenstadt/Jungbusch	5.413	11.301	47,9
011 Innenstadt	4.513	9.080	49,7
012 Jungbusch	900	2.221	40,5
02 Neckarstadt-West	3.336	6.861	48,6
020 Neckarstadt-West	3.336	6.861	48,6
03 Neckarstadt-Ost	6.574	12.116	54,3
031 Neckarstadt-Ost	3.308	5.467	60,5
032 Herzogenried	1.156	2.484	46,5
033 Neckarstadt-Nordost	1.156	2.279	50,7
034 Wohlgelegen	954	1.886	50,6
04 Schwetzingenstadt/Oststadt	5.304	8.476	62,6
041 Oststadt	2.781	4.388	63,4
042 Schwetzingenstadt	2.523	4.088	61,7
05 Lindenhof	3.190	4.835	66,0
050 Lindenhof	3.190	4.835	66,0
06 Sandhofen	2.836	4.474	63,4
061 Sandhofen	2.436	3.832	63,6
062 Sandhofen-Nord	400	642	62,3
07 Schönaue	2.041	4.055	50,3
071 Schönaue-Nord	1.368	2.907	47,1
072 Schönaue-Süd	673	1.148	58,6
08 Waldhof	4.577	8.034	57,0
081 Waldhof-West	529	1.097	48,2
082 Gartenstadt	1.973	3.162	62,4
083 Luzenberg	523	1.062	49,2
084 Waldhof-Ost	1.552	2.713	57,2
09 Neuostheim/Neuhermsheim	1.537	2.402	64,0
091 Neuostheim	588	936	62,8
092 Neuhermsheim	949	1.466	64,7
10 Seckenheim	3.091	5.273	58,6
101 Seckenheim	2.691	4.236	63,5
102 Hochstätt	400	1.037	38,6
11 Friedrichsfeld	1.066	1.678	63,5
110 Friedrichsfeld	1.066	1.678	63,5
12 Käfertal	6.572	11.066	59,4
121 Käfertal-Mitte	1.651	2.745	60,1
122 Speckweggebiet	522	921	56,7
123 Sonnenschein	659	1.026	64,2
124 Franklin	1.540	2.844	54,1
125 Käfertal-Süd	2.200	3.530	62,3
13 Vogelstang	2.240	3.769	59,4
130 Vogelstang	2.240	3.769	59,4
14 Wallstadt	1.515	2.353	64,4
140 Wallstadt	1.515	2.353	64,4
15 Feudenheim	2.822	4.459	63,3
150 Feudenheim	2.822	4.459	63,3
16 Neckarau	5.824	9.761	59,7
161 Neckarau	3.101	5.171	60,0
162 Niederfeld	1.419	2.280	62,2
163 Almenhof	1.304	2.310	56,5
17 Rheinau	4.392	7.549	58,2
171 Casterfeld	1.094	1.772	61,7
172 Pfingstberg	322	541	59,5
173 Rheinau-Mitte	1.855	3.332	55,7
174 Rheinau-Süd	1.121	1.904	58,9
99 ohne Zuordnung	59	0	-
Mannheim	62.389	108.462	57,5

Karte 4: Beschäftigungsquote Frauen 2024



10 Beschäftigungsquote ausländische Staatsangehörige 2024

Stadtbezirke/Stadtteile	Sozialversicherungspflichtig Beschäftigte am Wohnort mit ausländischer Staatsan- gehörigkeit	Ausländische Staatsange- hörige mit Hauptwohnsitz im Alter von 15 bis unter 65 Jahren	Beschäftigungs- quote
	Anzahl	Anzahl	%
01 Innenstadt/Jungbusch	5.227	11.856	44,1
011 Innenstadt	4.111	9.017	45,6
012 Jungbusch	1.116	2.839	39,3
02 Neckarstadt-West	3.796	8.264	45,9
020 Neckarstadt-West	3.796	8.264	45,9
03 Neckarstadt-Ost	4.348	9.201	47,3
031 Neckarstadt-Ost	1.771	3.302	53,6
032 Herzogenried	938	2.355	39,8
033 Neckarstadt-Nordost	778	1.841	42,3
034 Wohlgelegen	861	1.703	50,6
04 Schwetzingenstadt/Oststadt	3.041	5.295	57,4
041 Oststadt	1.311	2.205	59,5
042 Schwetzingenstadt	1.730	3.090	56,0
05 Lindenhof	1.329	2.144	62,0
050 Lindenhof	1.329	2.144	62,0
06 Sandhofen	1.477	2.649	55,8
061 Sandhofen	1.302	2.312	56,3
062 Sandhofen-Nord	175	337	51,9
07 Schönaue	1.351	2.733	49,4
071 Schönaue-Nord	1.033	2.218	46,6
072 Schönaue-Süd	318	515	61,7
08 Waldhof	2.785	5.192	53,6
081 Waldhof-West	704	1.430	49,2
082 Gartenstadt	498	861	57,8
083 Luzenberg	642	1.278	50,2
084 Waldhof-Ost	941	1.623	58,0
09 Neuostheim/Neuhermsheim	559	851	65,7
091 Neuostheim	210	339	61,9
092 Neuhermsheim	349	512	68,2
10 Seckenheim	1.392	2.684	51,9
101 Seckenheim	883	1.525	57,9
102 Hochstätt	509	1.159	43,9
11 Friedrichsfeld	542	997	54,4
110 Friedrichsfeld	542	997	54,4
12 Käfertal	3.702	7.044	52,6
121 Käfertal-Mitte	932	1.722	54,1
122 Speckweggebiet	237	419	56,6
123 Sonnenschein	183	296	61,8
124 Franklin	976	2.247	43,4
125 Käfertal-Süd	1.374	2.360	58,2
13 Vogelstang	1.197	2.215	54,0
130 Vogelstang	1.197	2.215	54,0
14 Wallstadt	384	595	64,5
140 Wallstadt	384	595	64,5
15 Feudenheim	846	1.357	62,3
150 Feudenheim	846	1.357	62,3
16 Neckarau	3.219	6.119	52,6
161 Neckarau	1.929	3.528	54,7
162 Niederfeld	543	963	56,4
163 Almenhof	747	1.628	45,9
17 Rheinau	2.965	5.807	51,1
171 Casterfeld	563	1.037	54,3
172 Pfingstberg	126	231	54,5
173 Rheinau-Mitte	1.544	2.965	52,1
174 Rheinau-Süd	732	1.574	46,5
99 ohne Zuordnung	28	0	-
Mannheim	38.188	75.003	50,9

Karte 5: Beschäftigungsquote ausländische Staatsangehörige 2024

