

Verkehrsrecht zur Großaufgrabung / Aufgrabung an Haus- und Kellerwand

Stand: 08.04.2025



VORABINFO

Auf den folgenden Seiten führen wir Sie Schritt für Schritt durch den Onlineantrag zur baulichen Sondernutzung.

Wichtig: Bitte beachten Sie die eingeblendeten Infofelder – sie enthalten weiterführende Hinweise. So sehen die Infofelder aus:



Falls Sie zu einem vorherigen Schritt zurückkehren möchten, nutzen Sie bitte die Funktion

ZURÜCK

Stadttraumservice Mannheim
Käfertaler Straße 248 | 68167 Mannheim

Stadt Mannheim
E5
68169 Mannheim

Eigenbetrieb
Stadttraumservice Mannheim

Herr Mustermann
Käfertaler Straße 248
68167 Mannheim

Tel. +49 123 456789
Test.test@mannheim.de

01.04.2025

Wichtig für die spätere Beantragung der
verkehrsrechtlichen Genehmigung
civento-ID
25.00001234
KommunalRegie-ID
2025-01234

Wichtig für die spätere Beantragung der

verkehrsrechtlichen Genehmigung

civento-ID

25.00001234

KommunalRegie-ID

2025-01234

Aufgrabungsgenehmigung gem. §16 Abs. 1 Straßengesetz

Baden-Württemberg

Antrag Nr.: 2025-01234 Objekt Nr. 20251234

nachfolgend Nutzungsberechtigter genannt, wird hiermit die Genehmigung zur Verlegung / Änderung von Leitungen - , unter der Vorgang Nr. 2025-01234 auf der Grundlage der eingereichten Genehmigungsunterlagen vom 28.03.2025, für die nachfolgend näher bezeichneten öffentlichen Verkehrswege in Mannheim erteilt.

Die Genehmigung gilt nur für unterirdische Leitungen, Kabelschächte, Kabelschutzrohre und Verzweigungseinrichtungen.

Bezeichnung der Linie lt. Antrag:

E5

Trassenlänge: 20,00 Meter

Halten Sie für den Antrag auf Verkehrsrecht zur Großaufgrabung die folgenden Angaben bereit:

- Ihre **Civento-ID** (Baustellen-Online-Portal)
- Ihre **KommunalRegie-ID**

Sie **finden diese IDs** im Briefkopf der **Aufgrabungsgenehmigung gemäß § 16 Abs. 1 Straßengesetz Baden-Württemberg** oder der **Zustimmung gemäß § 127 Abs. 1 Telekommunikationsgesetz** der Stadt Mannheim.



Eigenbetriebsleitung:
Alexandra Krieger
Markus Riehlh
StB: Mannheim
AG Mannheim, HRA 4530

Sie erreichen uns:
montags bis freitags von 9.00-12.00 Uhr
über: Mannheim
www.mannheim.de

Bankverbindung:
Sparkasse Rhein Neckar Nord
BIC: MANNDE33XXX
IBAN: DE32 6705 0505 0033 3898

SCHRITT 1

MANNHEIM²

Navigation

Baustellen Anträge

Postfach

Navigation

Merkmal / Vorgangsnummer

Suchen Sie nach der Vorgangsnummer oder Merkmalen innerhalb Ihrer Anträge

Eingangsdatum

Status

civento ID.	Art	Antragsart	Betroffene Straßen	Geplanter Beginn
25.00073 1	Baustellen online	Großaufgrabung (länger als 15 Meter)	Käfertaler Straße 123200; Flurstück: 4354/12;	27.03.2025
25.00072 7	Baustellen online	Großaufgrabung (länger als 15 Meter)	Flurstück: 365/3;	12.07.2025
25.00072 6	Baustellen online	Aufgrabung an Haus- und Kellerwand	Käfertalerstraße 234;	22.05.2025
25.00072		Kleinaufgrabung (Gesamtlänge)		

Nach erfolgreicher Anmeldung gelangen Sie in Ihren gewohnten Benutzerbereich mit einer Übersicht aller bereits gestellten Anträge.

Um einen neuen Antrag zu stellen, klicken Sie auf den Bereich „**Baustellen-Anträge**“.

SCHRITT 2

DATENSCHUTZERKLÄRUNG

Baustellen online

1 Start

Start

Mit * gekennzeichnete Felder sind Pflichtfelder

 **Datenschutzerklärung**

+ MEHR LESEN

WEITER

Bitte lesen Sie die bereitgestellte Datenschutzerklärung sorgfältig durch.

Klicken Sie auf „**+ Mehr lesen**“, um den vollständigen Text einzusehen.

Anschließend klicken Sie auf „**Weiter**“, um fortzufahren.

SCHRITT 3

ANTRAGSTELLERDATEN

Antragsstellung

Kontakt zum Ansprechpartner

Name
Gebrüder Hemmerling_2460000598273

Ansprechpartner

Postleitzahl
28217

Ort
Bremen

Straße
Tucholskystraße

Nr.
123

Zusatz

E-Mail-Adresse *

Telefonnummer *

Vorname Ansprechpartner *

Nachname Ansprechpartner *

☐ Antragsteller ist gleichzeitig Auftraggeber.

Mit * gekennzeichnete Felder sind Pflichtfelder

Rechnungsempfänger

Rechnungsempfänger ist: *

☐ Antragsteller ☐ Auftraggeber

ZURÜCK

WEITER

Die Angaben zum Unternehmen (Name und Anschrift) werden automatisch über Ihr **ELSTER-Zertifikat** vorausgefüllt.

Die hier eingegebenen Daten dienen als Kontaktdaten für die weitere Kommunikation.

Wichtig: Geben Sie eine gültige E-Mail-Adresse an, über die wir Sie direkt kontaktieren können.

Optional: Die Daten des Antragstellers können auf den Auftraggeber übernommen werden. Falls Antragsteller und Auftraggeber **nicht identisch** sind, geben Sie zusätzlich die Daten des **Rechnungsempfängers** an. Zum Fortfahren klicken Sie auf „**Weiter**“.

SCHRITT 4

AUFTRAGEBERDATEN

Mit * gekennzeichnete Felder sind Pflichtfelder

Auftraggeber

☐ Die Auftraggebung ist eine natürliche Person.

– Name der Firma: *

Bitte geben Sie den Namen, sowie die Mobiltelefonnummer und die E-Mail-Adresse des Ansprechpartner an.

Auftraggeber

– Name* – Vorname* – Titel –

– Namenszusatz –

– Postleitzahl* – Ort* –

– Straße* – Nr.* – Zusatz –

– E-Mail-Adresse* – Telefonnummer* –

ZURÜCK WEITER

Tragen Sie hier die vollständigen Daten des Auftraggebers ein.

Hinweis: Falls es sich nicht um ein Unternehmen handelt, setzen Sie bitte den Haken bei „Die Auftraggebung erfolgt durch eine natürliche Person“.

Diese Angaben sind **nur erforderlich**, wenn Antragsteller und Auftraggeber **nicht identisch** sind (siehe Schritt 3).

SCHRITT 5 VERKEHRSRECHT ZUR GENEHMIGTEN GROßAUFGRABUNG

Hiermit beantrage ich: *

- ☐ Bauliche Sondernutzung (Container, Bauzaun, Gerüst, usw...)
- ☒ Maßnahmen ohne Aufgrabung
- ☐ Kleinaufgrabung (Gesamtlänge von maximal 15 Meter)
- ☐ Aufgrabung an Haus- und Kellerwand
- ☐ Großaufgrabung (länger als 15 Meter)
- ☒ Verkehrsrecht für bereits genehmigte Großaufgrabungen

Für:

Konkretisierung des Vorhabens *

Mit * gekennzeichnete Felder sind Pflichtfelder

Bestehende Vorgänge

Hier können Sie die bestehenden Ident Ihres Vorgangs im Baustellen-online Portal angeben. *

Hier können Sie die bestehende KommunalRegie-ID angeben. *

Wählen Sie den gewünschten Antrag:
„Verkehrsrecht für bereits genehmigte Großaufgrabung“.

Beschreiben Sie Ihr Vorhaben kurz unter dem Feld
„Konkretisierung des Vorhabens“.

Tragen Sie anschließend die **Vorgangsnummer des Baustellen-Online-Portals** sowie die **KommunalRegie-ID** ein.

Beide Angaben finden Sie in Ihrer Genehmigung bzw. Zustimmung (siehe Vorabinfo).

SCHRITT 6

DATEN ZUM VERKEHRSSICHERER

Datenübernahme

☐ Daten der Antragstellung übernehmen

Name der Firma *

Bitte geben Sie den Namen, sowie die Mobiltelefonnummer und die E-Mail-Adresse des Ansprechpartner an.

Verantwortliche Person für die Verkehrssicherung

Name * Vorname * Titel *

Namenszusatz *

Postleitzahl * Ort *

Straße * Nr. * Zusatz *

E-Mail-Adresse * Telefonnummer *

Schulungsnachweis

☐ Schulungsnachweis für die erforderlichen Fachkenntnisse zur Verkehrssicherung an Arbeitsstellen an Straßen (MVAS Nachweis) liegt der Behörde bereits vor.
Liegt ein solcher Nachweis nicht vor kann keine Genehmigung erteilt werden!

Die Daten des Auftraggebers können bei Bedarf übernommen werden.

Wenn die Verkehrssicherung von einer anderen Person oder Firma übernommen wird, geben Sie hier deren Kontaktdaten an.

Diese Informationen dienen der weiteren Kommunikation zur Verkehrssicherung.

Falls bereits ein **Schulungsnachweis über die Fachkenntnis** bei der Verkehrsbehörde vorliegt, können Sie dies hier ebenfalls vermerken.

SCHRITT 7

SCHULUNGSNACHWEIS


Mit * gekennzeichnete Felder sind Pflichtfelder

MVAS Nachweis (RSA Nachweis) *

Bitte laden Sie das Dokument 'MVAS Nachweis (RSA Nachweis)' hoch.
Dateiformate JPEG, JPG, PNG, PDF. Dateigröße max. 8 MB.

Bitte die Datei hier per 'Drag & Drop' ablegen oder den Button 'Hochladen' nutzen.
Dateiformate JPEG, JPG, PNG, PDF. Dateigröße max. 8 MB.

Ihre Dateien

 HOCHLADEN

ABRECHEN ZURÜCK WEITER

Falls der Schulungsnachweis bei der Verkehrsbehörde **nicht** vorliegt, können Sie ihn hier hochladen.

Nutzen Sie dazu den Dateiupload – auch **Drag & Drop** ist möglich.

SCHRITT 8

HINWEIS

Ergänzende Informationen für alle Anträge im Verkehrsrecht

Mit * gekennzeichnete Felder sind Pflichtfelder

☐

Mir ist bekannt, dass vor Erteilung der beantragten verkehrsrechtlichen Anordnung mit der Maßnahme nicht begonnen werden darf. Sollte die Maßnahme nach Ablauf der Genehmigungsdauer noch nicht beendet sein, werde ich eine Verlängerung beantragen (§45 Abs. 6 StVO) . *

ZURÜCK

WEITER

Bitte bestätigen Sie, dass Sie die nachfolgende Information gelesen und zur Kenntnis genommen haben.

Setzen Sie hierzu das entsprechende Häkchen, bevor Sie fortfahren.

Mit * gekennzeichnete Felder sind Pflichtfelder

Weitere Informationen zur Baustelle

Internes Aktenzeichen / Objektnummer / Zeichnungsnummer _____

Geplanter Beginn* 31.03.2025

Geplantes Ende* 25.06.2025

Geplante Arbeitszeit von: 07:00

Geplante Arbeitszeit bis: 12:00

Hinweis: Auf Hauptverkehrsstraßen sind die Arbeitszeiten 09:00-15:00 Uhr einzuhalten.

Ergänzende Informationen zur Baumaßnahme / Ausführung (Beispiel: Fußgängerbrücke, Stahlplatte außerhalb der Arbeitszeit, Tagesbaustelle etc): _____

Bitte geben Sie nun folgende Angaben zur Maßnahme ein:

- **Internes Aktenzeichen** (optional)
- **Geplante Dauer der Maßnahme**
- **Arbeitszeiten**
- **Ergänzende Informationen** (falls notwendig)

Hinweis zur Zeitangabe:

- Das Datum muss **in der Zukunft** liegen.
- Die Uhrzeit hilft uns bei der Einschätzung möglicher Beeinträchtigungen.
- Im Feld „*Ergänzende Informationen*“ können Sie weitere Hinweise zur Maßnahme oder zur erwarteten Beeinträchtigung geben.

SCHRITT 9.2

BAUSTELLENDATEN / LAGE

Detailangabe zur beanspruchten Verkehrsfläche (erforderlich)*

In dieser Liste sind maximal 2 Einträge möglich. Sie haben 0 von 2 Einträgen eingegeben.

+ EINTRAG HINZUFÜGEN

Detailangabe zur beanspruchten Verkehrsfläche bearbeiten (erforderlich)*

Lokation

Straße* Käfertaler Straße Nr.* 248 -Zusatz -300

☒ Ist ein Gehweg betroffen? ☐ Ist ein Radweg betroffen?

☒ Ist eine Fahrbahn betroffen? ☐ Ist ein Parkstreifen betroffen?

☐ Ist ein Grünstreifen betroffen? Ist eine sonstige Fläche betroffen? Bitte benennen. _____

Verfügbare Breite des Gehwegs in Metern* 3,10 Genutzte Breite des Gehwegs in Metern* 1,57

Verfügbare Breite der Fahrbahn in Metern* 8,10 Genutzte Breite der Fahrbahn in Metern* 3,15

Klicken Sie auf „**Eintrag hinzufügen**“, um die Lage der Maßnahme und die betroffenen Flächen anzugeben. Ein vorausgefülltes Beispiel hilft Ihnen dabei.

Hinweis:

Es kann nur **eine Straße** pro Antrag angegeben werden – mit Ausnahme von Kreuzungsbereichen. Bitte geben Sie **alle** beanspruchten Flächen vollständig an. Wichtig: Maße **zentimetergenau in Metern** angeben, z. B. **1,57 m**.

ÜBERNEHMEN

ABBRECHEN

SCHRITT 10


DOKUMENTENUPLOAD

Regelplan gemäß RSA-Nachweis oder anordnungsfähiger Verkehrszeichenplan (erforderlich)*

Bitte laden Sie das Dokument 'Regelplan gemäß RSA-Nachweis oder anordnungsfähiger Verkehrszeichenplan' hoch.

Dateiformate DOC, DOCX, PDF. Dateigröße max. 5 MB.

Bitte Dateien hier per 'Drag & Drop' ablegen oder den Button 'Hochladen' nutzen.
Es werden maximal 10 Dateien unterstützt.
Dateiformate DOC, DOCX, PDF. Dateigröße max. 5 MB.

 HOCHLADEN


Ihre Dateien

Weitere Dokumente

Bitte laden Sie das Dokument 'Weitere Dokumente' hoch.

Dateiformate JPEG, JPG, PNG, PDF. Dateigröße max. 8 MB.

Bitte Dateien hier per 'Drag & Drop' ablegen oder den Button 'Hochladen' nutzen.
Es werden maximal 10 Dateien unterstützt.
Dateiformate JPEG, JPG, PNG, PDF. Dateigröße max. 8 MB.

 HOCHLADEN

Ihre Dateien

Laden Sie hier alle erforderlichen sowie zusätzliche Dokumente hoch.


Der Upload per **Drag & Drop** ist ebenfalls möglich.

Wichtig: Bitte beachten Sie die zulässigen Dateiformate und die maximale Dateigröße.

Details zum Inhalt der Dokumente stehen unter den **„Ergänzenden Informationen“**.

SCHRITT 11

ANTRAGSZUSAMMENFASSUNG

 Sie können einige der Felder in dieser Übersicht bearbeiten.

Ihre Antragszusammenfassung

Verkehrsrecht

Hier können Sie die bestehende civento-ID angeben.

25.000123

Hier können Sie die bestehende KommunalRegie-ID angeben.

2025-01234

Spezifizierung

Geplanter Beginn

31.03.2025

Geplante Arbeitszeit von:

07:00

Geplantes Ende

25.06.2025

Geplante Arbeitszeit bis:

12:00

ZURÜCK

ABSENDEN

Zum Abschluss erhalten Sie eine Übersicht Ihres Antrags.

Sie können hier noch einzelne Angaben direkt bearbeiten.

Mit „**Zurück**“ gelangen Sie zu den vorherigen Schritten, falls Änderungen notwendig sind.

Wichtig: Der Antrag wird erst mit dem Klick auf „**Absenden**“ verbindlich übermittelt.

Kontakt & Support

- **STADTRAUMSERVICE MANNHEIM²**
- **76.8 Abteilung Baustellenmanagement Öffentlichkeitsarbeit und Kundencenter**
- **Kontakt:**
- E-Mail: 76baustellenonlineportal@mannheim.de
- Hotline: 0621-293-7630
- „Für Rückfragen stehen wir Ihnen gerne zur Verfügung!“
- Die Hotline und der E-Mail-Support stehen ausschließlich für technische Probleme und Fragen zur Nutzung des Portals zur Verfügung.