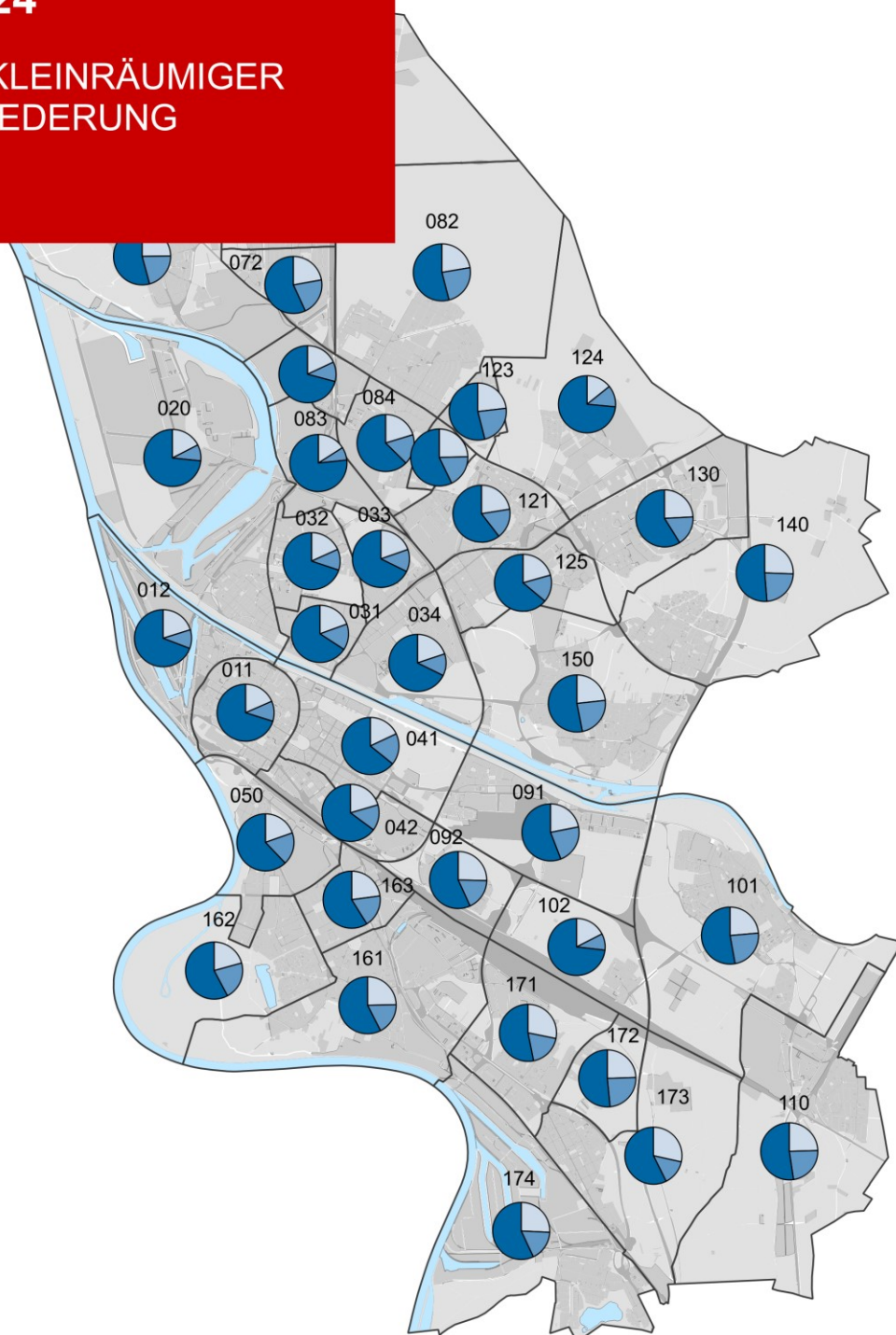


RELIGIONS- ZUGEHÖRIGKEIT 2024

IN KLEINRÄUMIGER
GLIEDERUNG

Statistische Daten
Mannheim N°11/2025



Inhaltsverzeichnis

0	Erläuterungen.....	3
1	Bevölkerung zum 31.12.2024 nach Religionszugehörigkeit.....	5
2	Römisch-katholische Bevölkerung zum 31.12.2024 nach Alter	8
3	Evangelische Bevölkerung zum 31.12.2024 nach Alter	10
4	Bevölkerung mit sonstiger/keiner Religionszugehörigkeit zum 31.12.2024 nach Alter .	12

Abbildungsverzeichnis

Abbildung 1: Religionszugehörigkeit zum 31.12.2024	7
--	---

Impressum

STADT MANNHEIM²

Kommunale Statistikstelle

Postfach 101832, 68018 Mannheim
Tel. 0621 293-7492
Fax 0621 293-7750
E-Mail: statistikstelle@mannheim.de
www.mannheim.de/statistik
Mannheim, März 2025

0 Erläuterungen

Städte und Gemeinden sind nach Meldegesetz dazu verpflichtet, die in ihrem Zuständigkeitsbereich wohnenden Personen als Einwohner zu registrieren.

Zur Wahrnehmung ihrer kommunalen Aufgaben sind Städte und Gemeinden berechtigt, Einträge des Einwohnermelderegisters statistisch auszuwerten und zu veröffentlichen. Näheres regeln die Landesstatistikgesetze und die örtlichen Statistiksatzungen.

Die Melderegisterdaten werden in sogenannten Datenabzügen nach Maßgabe der datenschutzrechtlichen Bestimmungen ausschließlich Kommunalen Statistikstellen zur Verfügung gestellt.

Der Deutsche Städtetag und der KOSIS-Verbund der Kommunalen Statistikstellen haben den Aufbau dieser Datenabzüge verbindlich definiert. Damit ist ein bundesweit einheitlicher Auswertungsstandard gewährleistet.

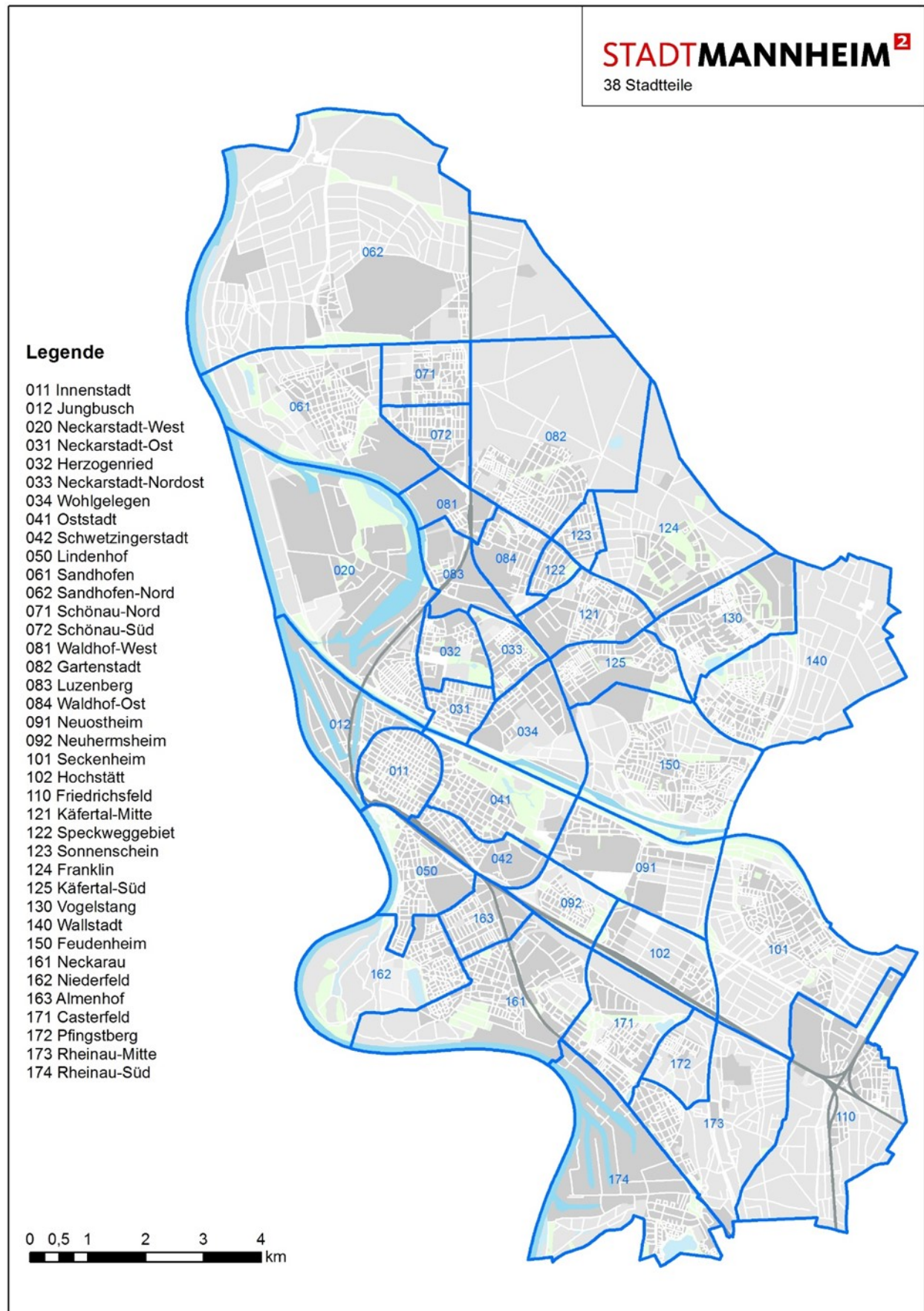
Die Kommunale Statistikstelle der Stadt Mannheim erhält stichtagsbezogene, anonymisierte Datenabzüge zur statistischen Auswertung. Nach Abschluss der statistischen

Auswertungen stehen sie zur öffentlichen Nutzung zur Verfügung.

Nachfolgend ist die Religionszugehörigkeit der Bevölkerung am Ort der Hauptwohnung zum 31.12.2024 für die 17 Mannheimer Stadtbezirke sowie die 38 Mannheimer Stadtteile dokumentiert. Im Einwohnermelderegister wird die Religionszugehörigkeit erfasst, wenn diese für den Verwaltungsvollzug – in diesem Fall zur Ermittlung der Kirchensteuerpflicht – notwendig ist. Daher wird lediglich zwischen den Ausprägungen evangelisch, römisch-katholisch, sonstige öffentlich-rechtliche Religionsgemeinschaft sowie keine Zugehörigkeit zu einer öffentlich-rechtlichen Religionsgemeinschaft unterschieden. Unter die Kategorie „keine Zugehörigkeit zu einer öffentlich-rechtlichen Religionsgemeinschaft“ fallen dabei sowohl Personen, die keiner Religion angehören, als auch Personen die keiner öffentlich-rechtlichen Religionsgemeinschaft angehören – also bspw. Muslime. Im Folgenden sind die Personen mit sonstiger öffentlich-rechtlicher Religionsgemeinschaft und mit keiner öffentlich-rechtlichen Religionsgemeinschaft daher zur Kategorie „sonstige/keine Religionszugehörigkeit“ zusammengefasst.

Zentrale Begriffe

Bevölkerung am Ort der Hauptwohnung	Alle Personen, die in der Gemeinde ihre Hauptwohnung oder alleinige Wohnung haben.
Öffentlich-rechtliche Religionsgemeinschaft	Der bundeseinheitliche Religionsschlüssel wird im standardisierten Melderegisterabzug auf die vier Ausprägungen evangelisch, römisch-katholisch, sonstige öffentlich-rechtliche Religionsgemeinschaft sowie keine Zugehörigkeit zu einer öffentlich-rechtlichen Religionsgemeinschaft verdichtet. Zu den sonstigen öffentlich-rechtlichen Religionsgemeinschaften zählen bspw. die israelitischen Kultusgemeinden. Unter die Kategorie keine Zugehörigkeit fallen sowohl Personen, die keiner Religion angehören, als auch Personen, die keiner öffentlich-rechtlichen Religionsgemeinschaft angehören, also bspw. Muslime.

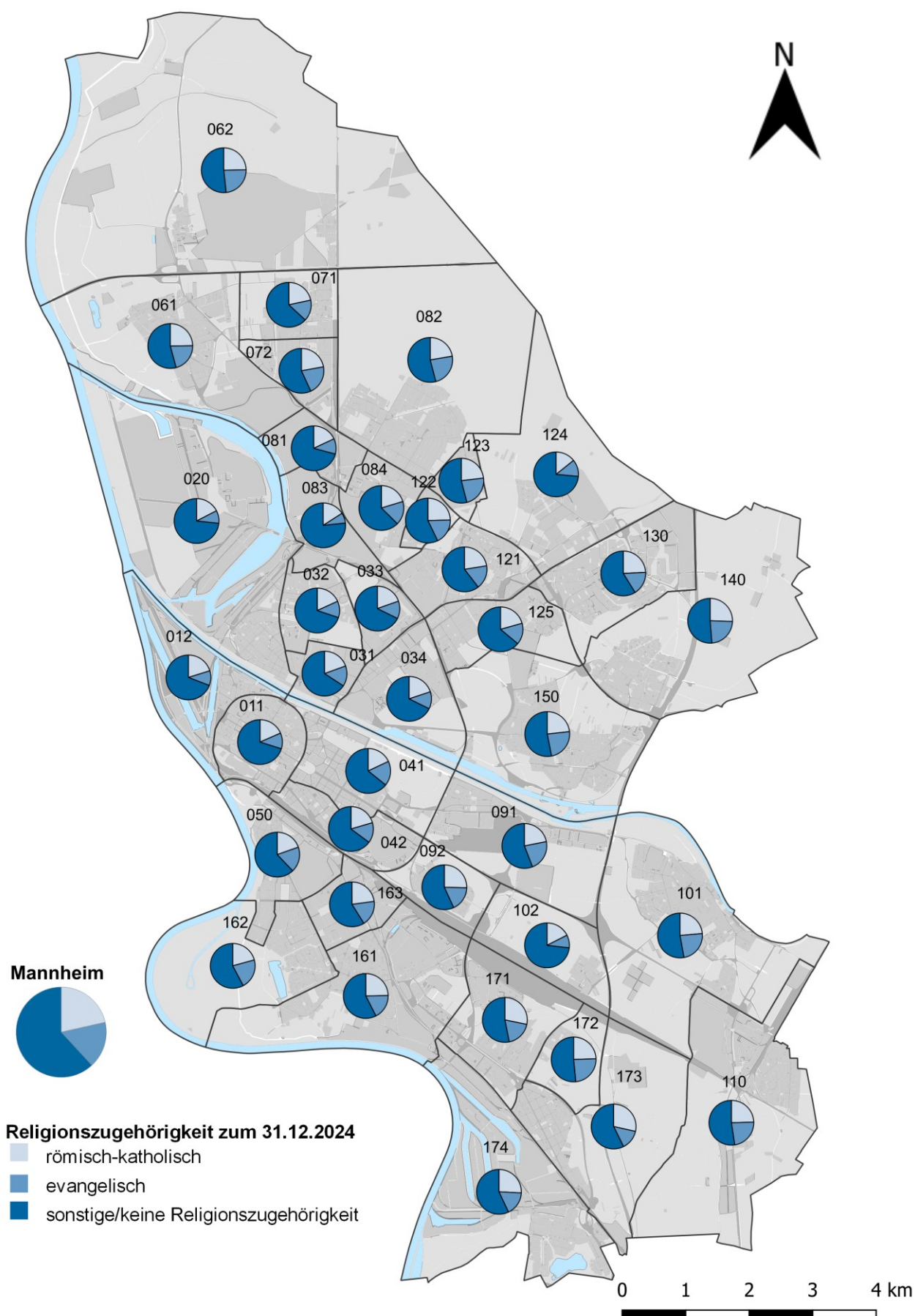


1 Bevölkerung zum 31.12.2024 nach Religionszugehörigkeit

Stadtbezirke/Stadtteile	Bevölkerung am Ort der Hauptwohnung	davon		
		römisch- katholisch	evangelisch	sonstige/ keine
	Anzahl	Anzahl	Anzahl	Anzahl
01 Innenstadt/Jungbusch	31.011	5.831	3.491	21.689
011 Innenstadt	24.704	4.556	2.822	17.326
012 Jungbusch	6.307	1.275	669	4.363
02 Neckarstadt-West	19.939	3.483	1.832	14.624
020 Neckarstadt-West	19.939	3.483	1.832	14.624
03 Neckarstadt-Ost	35.171	6.779	4.700	23.692
031 Neckarstadt-Ost	15.266	2.970	2.252	10.044
032 Herzogenried	8.011	1.460	954	5.597
033 Neckarstadt-Nordost	6.577	1.291	834	4.452
034 Wohlgelegen	5.317	1.058	660	3.599
04 Schwetzingenstadt/Oststadt	23.548	4.506	3.858	15.184
041 Oststadt	12.713	2.288	2.265	8.160
042 Schwetzingenstadt	10.835	2.218	1.593	7.024
05 Lindenhof	13.724	2.688	2.512	8.524
050 Lindenhof	13.724	2.688	2.512	8.524
06 Sandhofen	14.107	3.495	3.017	7.595
061 Sandhofen	12.002	2.976	2.519	6.507
062 Sandhofen-Nord	2.105	519	498	1.088
07 Schönauf	12.682	2.767	2.148	7.767
071 Schönauf-Nord	8.909	1.931	1.356	5.622
072 Schönauf-Süd	3.773	836	792	2.145
08 Waldhof	25.423	5.155	4.490	15.778
081 Waldhof-West	3.452	623	383	2.446
082 Gartenstadt	10.173	2.274	2.403	5.496
083 Luzenberg	3.215	513	238	2.464
084 Waldhof-Ost	8.583	1.745	1.466	5.372
09 Neuostheim/Neuhermsheim	7.232	1.733	1.419	4.080
091 Neuostheim	2.984	654	663	1.667
092 Neuhermsheim	4.248	1.079	756	2.413
10 Seckenheim	15.940	3.573	3.313	9.054
101 Seckenheim	12.830	3.029	3.023	6.778
102 Hochstätt	3.110	544	290	2.276
11 Friedrichsfeld	5.583	1.371	1.288	2.924
110 Friedrichsfeld	5.583	1.371	1.288	2.924
12 Käfertal	33.957	6.823	5.440	21.694
121 Käfertal-Mitte	8.688	1.953	1.483	5.252
122 Speckweggebiet	2.839	697	520	1.622
123 Sonnenschein	3.432	795	784	1.853
124 Franklin	8.582	1.226	1.046	6.310
125 Käfertal-Süd	10.416	2.152	1.607	6.657
13 Vogelstang	12.601	3.048	2.137	7.416
130 Vogelstang	12.601	3.048	2.137	7.416
14 Wallstadt	7.746	1.979	1.798	3.969
140 Wallstadt	7.746	1.979	1.798	3.969
15 Feudenheim	14.067	3.277	3.325	7.465
150 Feudenheim	14.067	3.277	3.325	7.465
16 Neckarau	30.599	7.131	5.757	17.711
161 Neckarau	15.966	3.941	2.846	9.179
162 Niederfeld	7.452	1.545	1.603	4.304
163 Almenhof	7.181	1.645	1.308	4.228
17 Rheinau	25.317	6.943	4.236	14.138
171 Casterfeld	5.945	1.678	1.110	3.157
172 Pfingstberg	1.694	415	406	873
173 Rheinau-Mitte	10.817	3.082	1.536	6.199
174 Rheinau-Süd	6.861	1.768	1.184	3.909
Mannheim	328.647	70.582	54.761	203.304

Stadtbezirke/Stadtteile	Bevölkerung am Ort der Hauptwohnung	davon		
		römisch- katholisch	evangelisch	sonstige/ keine
	Anzahl	%	%	%
01 Innenstadt/Jungbusch	31.011	18,8	11,3	69,9
011 Innenstadt	24.704	18,4	11,4	70,1
012 Jungbusch	6.307	20,2	10,6	69,2
02 Neckarstadt-West	19.939	17,5	9,2	73,3
020 Neckarstadt-West	19.939	17,5	9,2	73,3
03 Neckarstadt-Ost	35.171	19,3	13,4	67,4
031 Neckarstadt-Ost	15.266	19,5	14,8	65,8
032 Herzogenried	8.011	18,2	11,9	69,9
033 Neckarstadt-Nordost	6.577	19,6	12,7	67,7
034 Wohlgelegen	5.317	19,9	12,4	67,7
04 Schwetzingenstadt/Oststadt	23.548	19,1	16,4	64,5
041 Oststadt	12.713	18,0	17,8	64,2
042 Schwetzingenstadt	10.835	20,5	14,7	64,8
05 Lindenhof	13.724	19,6	18,3	62,1
050 Lindenhof	13.724	19,6	18,3	62,1
06 Sandhofen	14.107	24,8	21,4	53,8
061 Sandhofen	12.002	24,8	21,0	54,2
062 Sandhofen-Nord	2.105	24,7	23,7	51,7
07 Schönauf	12.682	21,8	16,9	61,2
071 Schönauf-Nord	8.909	21,7	15,2	63,1
072 Schönauf-Süd	3.773	22,2	21,0	56,9
08 Waldhof	25.423	20,3	17,7	62,1
081 Waldhof-West	3.452	18,0	11,1	70,9
082 Gartenstadt	10.173	22,4	23,6	54,0
083 Luzenberg	3.215	16,0	7,4	76,6
084 Waldhof-Ost	8.583	20,3	17,1	62,6
09 Neuostheim/Neuhermsheim	7.232	24,0	19,6	56,4
091 Neuostheim	2.984	21,9	22,2	55,9
092 Neuhermsheim	4.248	25,4	17,8	56,8
10 Seckenheim	15.940	22,4	20,8	56,8
101 Seckenheim	12.830	23,6	23,6	52,8
102 Hochstätt	3.110	17,5	9,3	73,2
11 Friedrichsfeld	5.583	24,6	23,1	52,4
110 Friedrichsfeld	5.583	24,6	23,1	52,4
12 Käfertal	33.957	20,1	16,0	63,9
121 Käfertal-Mitte	8.688	22,5	17,1	60,5
122 Speckweggebiet	2.839	24,6	18,3	57,1
123 Sonnenschein	3.432	23,2	22,8	54,0
124 Franklin	8.582	14,3	12,2	73,5
125 Käfertal-Süd	10.416	20,7	15,4	63,9
13 Vogelstang	12.601	24,2	17,0	58,9
130 Vogelstang	12.601	24,2	17,0	58,9
14 Wallstadt	7.746	25,5	23,2	51,2
140 Wallstadt	7.746	25,5	23,2	51,2
15 Feudenheim	14.067	23,3	23,6	53,1
150 Feudenheim	14.067	23,3	23,6	53,1
16 Neckarau	30.599	23,3	18,8	57,9
161 Neckarau	15.966	24,7	17,8	57,5
162 Niederfeld	7.452	20,7	21,5	57,8
163 Almenhof	7.181	22,9	18,2	58,9
17 Rheinau	25.317	27,4	16,7	55,8
171 Casterfeld	5.945	28,2	18,7	53,1
172 Pfingstberg	1.694	24,5	24,0	51,5
173 Rheinau-Mitte	10.817	28,5	14,2	57,3
174 Rheinau-Süd	6.861	25,8	17,3	57,0
Mannheim	328.647	21,5	16,7	61,9

Abbildung 1: Religionszugehörigkeit zum 31.12.2024



2 Römisch-katholische Bevölkerung zum 31.12.2024 nach Alter

Stadtbezirke/Stadtteile	Römisch-katholisch	davon					
		unter 18 Jahre	18 bis unter 25 Jahre	25 bis unter 30 Jahre	30 bis unter 65 Jahre	65 bis unter 80 Jahre	80 Jahre und älter
	Anzahl	Anzahl	Anzahl	Anzahl	Anzahl	Anzahl	Anzahl
01 Innenstadt/Jungbusch	5.831	271	1.372	714	2.512	669	293
011 Innenstadt	4.556	208	1.034	539	1.945	563	267
012 Jungbusch	1.275	63	338	175	567	106	26
02 Neckarstadt-West	3.483	249	357	346	1.864	500	167
020 Neckarstadt-West	3.483	249	357	346	1.864	500	167
03 Neckarstadt-Ost	6.779	554	654	515	3.315	1.111	630
031 Neckarstadt-Ost	2.970	170	249	269	1.489	475	318
032 Herzogenried	1.460	150	128	69	689	277	147
033 Neckarstadt-Nordost	1.291	149	139	90	596	207	110
034 Wohlgelegen	1.058	85	138	87	541	152	55
04 Schwetzingenstadt/Oststadt	4.506	287	579	475	2.136	641	388
041 Oststadt	2.288	177	234	192	1.068	348	269
042 Schwetzingenstadt	2.218	110	345	283	1.068	293	119
05 Lindenhof	2.688	237	204	250	1.287	382	328
050 Lindenhof	2.688	237	204	250	1.287	382	328
06 Sandhofen	3.495	445	223	177	1.665	650	335
061 Sandhofen	2.976	377	185	159	1.408	559	288
062 Sandhofen-Nord	519	68	38	18	257	91	47
07 Schönaue	2.767	297	166	137	1.385	529	253
071 Schönaue-Nord	1.931	198	116	90	994	376	157
072 Schönaue-Süd	836	99	50	47	391	153	96
08 Waldhof	5.155	599	343	261	2.475	947	530
081 Waldhof-West	623	42	48	55	321	88	69
082 Gartenstadt	2.274	301	126	86	1.027	480	254
083 Luzenberg	513	58	43	23	290	72	27
084 Waldhof-Ost	1.745	198	126	97	837	307	180
09 Neuostheim/Neuhermsheim	1.733	219	150	84	832	284	164
091 Neuostheim	654	74	62	31	308	98	81
092 Neuhermsheim	1.079	145	88	53	524	186	83
10 Seckenheim	3.573	461	261	149	1.687	675	340
101 Seckenheim	3.029	390	214	129	1.405	591	300
102 Hochstätt	544	71	47	20	282	84	40
11 Friedrichsfeld	1.371	151	82	59	640	270	169
110 Friedrichsfeld	1.371	151	82	59	640	270	169
12 Käfertal	6.823	888	554	422	3.307	1.080	572
121 Käfertal-Mitte	1.953	199	141	107	916	365	225
122 Speckweggebiet	697	107	50	29	318	131	62
123 Sonnenschein	795	102	62	20	353	157	101
124 Franklin	1.226	265	122	102	622	91	24
125 Käfertal-Süd	2.152	215	179	164	1.098	336	160
13 Vogelstang	3.048	336	166	141	1.319	612	474
130 Vogelstang	3.048	336	166	141	1.319	612	474
14 Wallstadt	1.979	273	147	74	859	391	235
140 Wallstadt	1.979	273	147	74	859	391	235
15 Feudenheim	3.277	410	251	141	1.442	621	412
150 Feudenheim	3.277	410	251	141	1.442	621	412
16 Neckarau	7.131	781	597	420	3.367	1.251	715
161 Neckarau	3.941	410	322	239	1.937	691	342
162 Niederfeld	1.545	163	110	64	671	309	228
163 Almenhof	1.645	208	165	117	759	251	145
17 Rheinau	6.943	798	484	325	3.280	1.356	700
171 Casterfeld	1.678	200	94	68	782	303	231
172 Pfingstberg	415	46	38	20	198	78	35
173 Rheinau-Mitte	3.082	337	239	168	1.455	584	299
174 Rheinau-Süd	1.768	215	113	69	845	391	135
Mannheim	70.582	7.256	6.590	4.690	33.372	11.969	6.705

Stadtbezirke/Stadtteile	Römisch-katholisch	davon					
		unter 18 Jahre	18 bis unter 25 Jahre	25 bis unter 30 Jahre	30 bis unter 65 Jahre	65 bis unter 80 Jahre	80 Jahre und älter
	Anzahl	%	%	%	%	%	%
01 Innenstadt/Jungbusch	5.831	4,6	23,5	12,2	43,1	11,5	5,0
011 Innenstadt	4.556	4,6	22,7	11,8	42,7	12,4	5,9
012 Jungbusch	1.275	4,9	26,5	13,7	44,5	8,3	2,0
02 Neckarstadt-West	3.483	7,1	10,2	9,9	53,5	14,4	4,8
020 Neckarstadt-West	3.483	7,1	10,2	9,9	53,5	14,4	4,8
03 Neckarstadt-Ost	6.779	8,2	9,6	7,6	48,9	16,4	9,3
031 Neckarstadt-Ost	2.970	5,7	8,4	9,1	50,1	16,0	10,7
032 Herzogenried	1.460	10,3	8,8	4,7	47,2	19,0	10,1
033 Neckarstadt-Nordost	1.291	11,5	10,8	7,0	46,2	16,0	8,5
034 Wohlgelegen	1.058	8,0	13,0	8,2	51,1	14,4	5,2
04 Schwetzingenstadt/Oststadt	4.506	6,4	12,8	10,5	47,4	14,2	8,6
041 Oststadt	2.288	7,7	10,2	8,4	46,7	15,2	11,8
042 Schwetzingenstadt	2.218	5,0	15,6	12,8	48,2	13,2	5,4
05 Lindenhof	2.688	8,8	7,6	9,3	47,9	14,2	12,2
050 Lindenhof	2.688	8,8	7,6	9,3	47,9	14,2	12,2
06 Sandhofen	3.495	12,7	6,4	5,1	47,6	18,6	9,6
061 Sandhofen	2.976	12,7	6,2	5,3	47,3	18,8	9,7
062 Sandhofen-Nord	519	13,1	7,3	3,5	49,5	17,5	9,1
07 Schönau	2.767	10,7	6,0	5,0	50,1	19,1	9,1
071 Schönau-Nord	1.931	10,3	6,0	4,7	51,5	19,5	8,1
072 Schönau-Süd	836	11,8	6,0	5,6	46,8	18,3	11,5
08 Waldhof	5.155	11,6	6,7	5,1	48,0	18,4	10,3
081 Waldhof-West	623	6,7	7,7	8,8	51,5	14,1	11,1
082 Gartenstadt	2.274	13,2	5,5	3,8	45,2	21,1	11,2
083 Luzenberg	513	11,3	8,4	4,5	56,5	14,0	5,3
084 Waldhof-Ost	1.745	11,3	7,2	5,6	48,0	17,6	10,3
09 Neuostheim/Neuhermsheim	1.733	12,6	8,7	4,8	48,0	16,4	9,5
091 Neuostheim	654	11,3	9,5	4,7	47,1	15,0	12,4
092 Neuhermsheim	1.079	13,4	8,2	4,9	48,6	17,2	7,7
10 Seckenheim	3.573	12,9	7,3	4,2	47,2	18,9	9,5
101 Seckenheim	3.029	12,9	7,1	4,3	46,4	19,5	9,9
102 Hochstätt	544	13,1	8,6	3,7	51,8	15,4	7,4
11 Friedrichsfeld	1.371	11,0	6,0	4,3	46,7	19,7	12,3
110 Friedrichsfeld	1.371	11,0	6,0	4,3	46,7	19,7	12,3
12 Käfertal	6.823	13,0	8,1	6,2	48,5	15,8	8,4
121 Käfertal-Mitte	1.953	10,2	7,2	5,5	46,9	18,7	11,5
122 Speckweggebiet	697	15,4	7,2	4,2	45,6	18,8	8,9
123 Sonnenschein	795	12,8	7,8	2,5	44,4	19,7	12,7
124 Franklin	1.226	21,6	10,0	8,3	50,7	7,4	2,0
125 Käfertal-Süd	2.152	10,0	8,3	7,6	51,0	15,6	7,4
13 Vogelstang	3.048	11,0	5,4	4,6	43,3	20,1	15,6
130 Vogelstang	3.048	11,0	5,4	4,6	43,3	20,1	15,6
14 Wallstadt	1.979	13,8	7,4	3,7	43,4	19,8	11,9
140 Wallstadt	1.979	13,8	7,4	3,7	43,4	19,8	11,9
15 Feudenheim	3.277	12,5	7,7	4,3	44,0	19,0	12,6
150 Feudenheim	3.277	12,5	7,7	4,3	44,0	19,0	12,6
16 Neckarau	7.131	11,0	8,4	5,9	47,2	17,5	10,0
161 Neckarau	3.941	10,4	8,2	6,1	49,1	17,5	8,7
162 Niederfeld	1.545	10,6	7,1	4,1	43,4	20,0	14,8
163 Almenhof	1.645	12,6	10,0	7,1	46,1	15,3	8,8
17 Rheinau	6.943	11,5	7,0	4,7	47,2	19,5	10,1
171 Casterfeld	1.678	11,9	5,6	4,1	46,6	18,1	13,8
172 Pfingstberg	415	11,1	9,2	4,8	47,7	18,8	8,4
173 Rheinau-Mitte	3.082	10,9	7,8	5,5	47,2	18,9	9,7
174 Rheinau-Süd	1.768	12,2	6,4	3,9	47,8	22,1	7,6
Mannheim	70.582	10,3	9,3	6,6	47,3	17,0	9,5

3 Evangelische Bevölkerung zum 31.12.2024 nach Alter

Stadtbezirke/Stadtteile	Evangelisch	davon					
		unter 18 Jahre	18 bis unter 25 Jahre	25 bis unter 30 Jahre	30 bis unter 65 Jahre	65 bis unter 80 Jahre	80 Jahre und älter
	Anzahl	Anzahl	Anzahl	Anzahl	Anzahl	Anzahl	Anzahl
01 Innenstadt/Jungbusch	3.491	68	1.186	592	1.126	307	212
011 Innenstadt	2.822	64	907	460	923	267	201
012 Jungbusch	669	4	279	132	203	40	11
02 Neckarstadt-West	1.832	67	297	267	897	212	92
020 Neckarstadt-West	1.832	67	297	267	897	212	92
03 Neckarstadt-Ost	4.700	343	512	404	2.105	782	554
031 Neckarstadt-Ost	2.252	128	262	225	1.032	333	272
032 Herzogenried	954	91	75	53	429	176	130
033 Neckarstadt-Nordost	834	93	74	40	360	166	101
034 Wohlgelegen	660	31	101	86	284	107	51
04 Schwetzingenstadt/Oststadt	3.858	302	577	472	1.587	431	489
041 Oststadt	2.265	233	242	208	924	285	373
042 Schwetzingenstadt	1.593	69	335	264	663	146	116
05 Lindenhof	2.512	209	215	233	1.110	336	409
050 Lindenhof	2.512	209	215	233	1.110	336	409
06 Sandhofen	3.017	397	210	158	1.318	567	367
061 Sandhofen	2.519	320	173	140	1.091	489	306
062 Sandhofen-Nord	498	77	37	18	227	78	61
07 Schöna u	2.148	215	134	109	1.050	452	188
071 Schöna u-Nord	1.356	112	75	76	709	287	97
072 Schöna u-Süd	792	103	59	33	341	165	91
08 Waldhof	4.490	561	354	250	2.005	797	523
081 Waldhof-West	383	28	23	32	204	48	48
082 Gartenstadt	2.403	347	188	110	1.009	449	300
083 Luzenberg	238	19	27	15	131	35	11
084 Waldhof-Ost	1.466	167	116	93	661	265	164
09 Neuostheim/Neuhermsheim	1.419	227	153	67	571	217	184
091 Neuostheim	663	108	78	32	243	90	112
092 Neuhermsheim	756	119	75	35	328	127	72
10 Seckenheim	3.313	474	295	200	1.448	521	375
101 Seckenheim	3.023	431	274	185	1.303	478	352
102 Hochstätt	290	43	21	15	145	43	23
11 Friedrichsfeld	1.288	192	84	66	559	235	152
110 Friedrichsfeld	1.288	192	84	66	559	235	152
12 Käfertal	5.440	757	467	407	2.435	826	548
121 Käfertal-Mitte	1.483	167	122	108	658	243	185
122 Speckweggebiet	520	77	41	36	235	84	47
123 Sonnenschein	784	104	74	27	299	141	139
124 Franklin	1.046	249	87	94	502	79	35
125 Käfertal-Süd	1.607	160	143	142	741	279	142
13 Vogelstang	2.137	252	111	91	858	340	485
130 Vogelstang	2.137	252	111	91	858	340	485
14 Wallstadt	1.798	233	116	89	734	347	279
140 Wallstadt	1.798	233	116	89	734	347	279
15 Feudenheim	3.325	455	257	180	1.362	575	496
150 Feudenheim	3.325	455	257	180	1.362	575	496
16 Neckarau	5.757	584	567	359	2.451	995	801
161 Neckarau	2.846	299	250	186	1.306	483	322
162 Niederfeld	1.603	141	138	78	607	307	332
163 Almenhof	1.308	144	179	95	538	205	147
17 Rheinau	4.236	475	299	231	1.799	846	586
171 Casterfeld	1.110	103	63	51	443	259	191
172 Pfingstberg	406	52	40	26	166	54	68
173 Rheinau-Mitte	1.536	135	122	89	668	294	228
174 Rheinau-Süd	1.184	185	74	65	522	239	99
Mannheim	54.761	5.811	5.834	4.175	23.415	8.786	6.740

Stadtbezirke/Stadtteile	Evangelisch	davon					
		unter 18 Jahre	18 bis unter 25 Jahre	25 bis unter 30 Jahre	30 bis unter 65 Jahre	65 bis unter 80 Jahre	80 Jahre und älter
	Anzahl	%	%	%	%	%	%
01 Innenstadt/Jungbusch	3.491	1,9	34,0	17,0	32,3	8,8	6,1
011 Innenstadt	2.822	2,3	32,1	16,3	32,7	9,5	7,1
012 Jungbusch	669	0,6	41,7	19,7	30,3	6,0	1,6
02 Neckarstadt-West	1.832	3,7	16,2	14,6	49,0	11,6	5,0
020 Neckarstadt-West	1.832	3,7	16,2	14,6	49,0	11,6	5,0
03 Neckarstadt-Ost	4.700	7,3	10,9	8,6	44,8	16,6	11,8
031 Neckarstadt-Ost	2.252	5,7	11,6	10,0	45,8	14,8	12,1
032 Herzogenried	954	9,5	7,9	5,6	45,0	18,4	13,6
033 Neckarstadt-Nordost	834	11,2	8,9	4,8	43,2	19,9	12,1
034 Wohlgelegen	660	4,7	15,3	13,0	43,0	16,2	7,7
04 Schwetzingenstadt/Oststadt	3.858	7,8	15,0	12,2	41,1	11,2	12,7
041 Oststadt	2.265	10,3	10,7	9,2	40,8	12,6	16,5
042 Schwetzingenstadt	1.593	4,3	21,0	16,6	41,6	9,2	7,3
05 Lindenhof	2.512	8,3	8,6	9,3	44,2	13,4	16,3
050 Lindenhof	2.512	8,3	8,6	9,3	44,2	13,4	16,3
06 Sandhofen	3.017	13,2	7,0	5,2	43,7	18,8	12,2
061 Sandhofen	2.519	12,7	6,9	5,6	43,3	19,4	12,1
062 Sandhofen-Nord	498	15,5	7,4	3,6	45,6	15,7	12,2
07 Schönau	2.148	10,0	6,2	5,1	48,9	21,0	8,8
071 Schönau-Nord	1.356	8,3	5,5	5,6	52,3	21,2	7,2
072 Schönau-Süd	792	13,0	7,4	4,2	43,1	20,8	11,5
08 Waldhof	4.490	12,5	7,9	5,6	44,7	17,8	11,6
081 Waldhof-West	383	7,3	6,0	8,4	53,3	12,5	12,5
082 Gartenstadt	2.403	14,4	7,8	4,6	42,0	18,7	12,5
083 Luzenberg	238	8,0	11,3	6,3	55,0	14,7	4,6
084 Waldhof-Ost	1.466	11,4	7,9	6,3	45,1	18,1	11,2
09 Neuostheim/Neuhermsheim	1.419	16,0	10,8	4,7	40,2	15,3	13,0
091 Neuostheim	663	16,3	11,8	4,8	36,7	13,6	16,9
092 Neuhermsheim	756	15,7	9,9	4,6	43,4	16,8	9,5
10 Seckenheim	3.313	14,3	8,9	6,0	43,7	15,7	11,3
101 Seckenheim	3.023	14,3	9,1	6,1	43,1	15,8	11,6
102 Hochstätt	290	14,8	7,2	5,2	50,0	14,8	7,9
11 Friedrichsfeld	1.288	14,9	6,5	5,1	43,4	18,2	11,8
110 Friedrichsfeld	1.288	14,9	6,5	5,1	43,4	18,2	11,8
12 Käfertal	5.440	13,9	8,6	7,5	44,8	15,2	10,1
121 Käfertal-Mitte	1.483	11,3	8,2	7,3	44,4	16,4	12,5
122 Speckweggebiet	520	14,8	7,9	6,9	45,2	16,2	9,0
123 Sonnenschein	784	13,3	9,4	3,4	38,1	18,0	17,7
124 Franklin	1.046	23,8	8,3	9,0	48,0	7,6	3,3
125 Käfertal-Süd	1.607	10,0	8,9	8,8	46,1	17,4	8,8
13 Vogelstang	2.137	11,8	5,2	4,3	40,1	15,9	22,7
130 Vogelstang	2.137	11,8	5,2	4,3	40,1	15,9	22,7
14 Wallstadt	1.798	13,0	6,5	4,9	40,8	19,3	15,5
140 Wallstadt	1.798	13,0	6,5	4,9	40,8	19,3	15,5
15 Feudenheim	3.325	13,7	7,7	5,4	41,0	17,3	14,9
150 Feudenheim	3.325	13,7	7,7	5,4	41,0	17,3	14,9
16 Neckarau	5.757	10,1	9,8	6,2	42,6	17,3	13,9
161 Neckarau	2.846	10,5	8,8	6,5	45,9	17,0	11,3
162 Niederfeld	1.603	8,8	8,6	4,9	37,9	19,2	20,7
163 Almenhof	1.308	11,0	13,7	7,3	41,1	15,7	11,2
17 Rheinau	4.236	11,2	7,1	5,5	42,5	20,0	13,8
171 Casterfeld	1.110	9,3	5,7	4,6	39,9	23,3	17,2
172 Pfingstberg	406	12,8	9,9	6,4	40,9	13,3	16,7
173 Rheinau-Mitte	1.536	8,8	7,9	5,8	43,5	19,1	14,8
174 Rheinau-Süd	1.184	15,6	6,3	5,5	44,1	20,2	8,4
Mannheim	54.761	10,6	10,7	7,6	42,8	16,0	12,3

4 Bevölkerung mit sonstiger/keiner Religionszugehörigkeit zum 31.12.2024 nach Alter

Stadtbezirke/Stadtteile	sonstige/ keine	davon					
		unter 18 Jahre	18 bis unter 25 Jahre	25 bis unter 30 Jahre	30 bis unter 65 Jahre	65 bis unter 80 Jahre	80 Jahre und älter
	Anzahl	Anzahl	Anzahl	Anzahl	Anzahl	Anzahl	Anzahl
01 Innenstadt/Jungbusch	21.689	2.818	3.211	3.111	10.457	1.556	536
011 Innenstadt	17.326	2.226	2.391	2.442	8.463	1.340	464
012 Jungbusch	4.363	592	820	669	1.994	216	72
02 Neckarstadt-West	14.624	2.775	1.730	1.613	7.169	1.037	300
020 Neckarstadt-West	14.624	2.775	1.730	1.613	7.169	1.037	300
03 Neckarstadt-Ost	23.692	4.343	2.373	2.413	11.575	2.281	707
031 Neckarstadt-Ost	10.044	1.608	775	1.072	5.255	997	337
032 Herzogenried	5.597	1.224	679	501	2.450	564	179
033 Neckarstadt-Nordost	4.452	894	556	446	2.070	378	108
034 Wohlgelegen	3.599	617	363	394	1.800	342	83
04 Schwetzingenstadt/Oststadt	15.184	1.968	1.283	1.862	8.225	1.392	454
041 Oststadt	8.160	1.184	509	780	4.437	921	329
042 Schwetzingenstadt	7.024	784	774	1.082	3.788	471	125
05 Lindenhof	8.524	1.222	502	910	4.728	813	349
050 Lindenhof	8.524	1.222	502	910	4.728	813	349
06 Sandhofen	7.595	1.335	529	559	4.058	896	218
061 Sandhofen	6.507	1.145	470	496	3.455	758	183
062 Sandhofen-Nord	1.088	190	59	63	603	138	35
07 Schöna u	7.767	1.862	661	485	3.685	864	210
071 Schöna u-Nord	5.622	1.452	495	370	2.581	579	145
072 Schöna u-Süd	2.145	410	166	115	1.104	285	65
08 Waldhof	15.778	3.524	1.257	1.082	7.735	1.634	546
081 Waldhof-West	2.446	563	257	239	1.172	149	66
082 Gartenstadt	5.496	1.091	342	230	2.753	815	265
083 Luzenberg	2.464	542	261	224	1.240	158	39
084 Waldhof-Ost	5.372	1.328	397	389	2.570	512	176
09 Neuostheim/Neuhermsheim	4.080	745	291	246	2.096	561	141
091 Neuostheim	1.667	316	128	111	817	223	72
092 Neuhermsheim	2.413	429	163	135	1.279	338	69
10 Seckenheim	9.054	1.944	646	616	4.652	955	241
101 Seckenheim	6.778	1.258	428	426	3.629	833	204
102 Hochstätt	2.276	686	218	190	1.023	122	37
11 Friedrichsfeld	2.924	498	206	241	1.542	358	79
110 Friedrichsfeld	2.924	498	206	241	1.542	358	79
12 Käfertal	21.694	4.911	1.626	1.847	10.861	1.913	536
121 Käfertal-Mitte	5.252	1.000	388	436	2.647	611	170
122 Speckweggebiet	1.622	360	105	109	821	181	46
123 Sonnenschein	1.853	328	106	82	914	306	117
124 Franklin	6.310	1.901	511	603	2.996	250	49
125 Käfertal-Süd	6.657	1.322	516	617	3.483	565	154
13 Vogelstang	7.416	1.639	497	415	3.516	929	420
130 Vogelstang	7.416	1.639	497	415	3.516	929	420
14 Wallstadt	3.969	649	188	177	2.082	668	205
140 Wallstadt	3.969	649	188	177	2.082	668	205
15 Feudenheim	7.465	1.338	458	477	3.714	1.159	319
150 Feudenheim	7.465	1.338	458	477	3.714	1.159	319
16 Neckarau	17.711	2.896	1.644	1.478	8.921	2.109	663
161 Neckarau	9.179	1.600	829	788	4.693	986	283
162 Niederfeld	4.304	640	295	245	2.186	689	249
163 Almenhof	4.228	656	520	445	2.042	434	131
17 Rheinau	14.138	2.775	1.061	1.076	7.094	1.703	429
171 Casterfeld	3.157	625	211	222	1.568	403	128
172 Pfingstberg	873	168	62	67	419	124	33
173 Rheinau-Mitte	6.199	1.373	486	468	3.044	651	177
174 Rheinau-Süd	3.909	609	302	319	2.063	525	91
Mannheim	203.304	37.242	18.163	18.608	102.110	20.828	6.353

Bevölkerung mit sonstiger/keiner Religionszugehörigkeit zum 31.12.2024 nach Alter

Stadtbezirke/Stadtteile	sonstige/ keine	davon					
		unter 18 Jahre	18 bis unter 25 Jahre	25 bis unter 30 Jahre	30 bis unter 65 Jahre	65 bis unter 80 Jahre	80 Jahre und älter
	Anzahl	%	%	%	%	%	%
01 Innenstadt/Jungbusch	21.689	13,0	14,8	14,3	48,2	7,2	2,5
011 Innenstadt	17.326	12,8	13,8	14,1	48,8	7,7	2,7
012 Jungbusch	4.363	13,6	18,8	15,3	45,7	5,0	1,7
02 Neckarstadt-West	14.624	19,0	11,8	11,0	49,0	7,1	2,1
020 Neckarstadt-West	14.624	19,0	11,8	11,0	49,0	7,1	2,1
03 Neckarstadt-Ost	23.692	18,3	10,0	10,2	48,9	9,6	3,0
031 Neckarstadt-Ost	10.044	16,0	7,7	10,7	52,3	9,9	3,4
032 Herzogenried	5.597	21,9	12,1	9,0	43,8	10,1	3,2
033 Neckarstadt-Nordost	4.452	20,1	12,5	10,0	46,5	8,5	2,4
034 Wohlgelegen	3.599	17,1	10,1	10,9	50,0	9,5	2,3
04 Schwetzingenstadt/Oststadt	15.184	13,0	8,4	12,3	54,2	9,2	3,0
041 Oststadt	8.160	14,5	6,2	9,6	54,4	11,3	4,0
042 Schwetzingenstadt	7.024	11,2	11,0	15,4	53,9	6,7	1,8
05 Lindenhof	8.524	14,3	5,9	10,7	55,5	9,5	4,1
050 Lindenhof	8.524	14,3	5,9	10,7	55,5	9,5	4,1
06 Sandhofen	7.595	17,6	7,0	7,4	53,4	11,8	2,9
061 Sandhofen	6.507	17,6	7,2	7,6	53,1	11,6	2,8
062 Sandhofen-Nord	1.088	17,5	5,4	5,8	55,4	12,7	3,2
07 Schönauf	7.767	24,0	8,5	6,2	47,4	11,1	2,7
071 Schönauf-Nord	5.622	25,8	8,8	6,6	45,9	10,3	2,6
072 Schönauf-Süd	2.145	19,1	7,7	5,4	51,5	13,3	3,0
08 Waldhof	15.778	22,3	8,0	6,9	49,0	10,4	3,5
081 Waldhof-West	2.446	23,0	10,5	9,8	47,9	6,1	2,7
082 Gartenstadt	5.496	19,9	6,2	4,2	50,1	14,8	4,8
083 Luzenberg	2.464	22,0	10,6	9,1	50,3	6,4	1,6
084 Waldhof-Ost	5.372	24,7	7,4	7,2	47,8	9,5	3,3
09 Neuostheim/Neuhermsheim	4.080	18,3	7,1	6,0	51,4	13,8	3,5
091 Neuostheim	1.667	19,0	7,7	6,7	49,0	13,4	4,3
092 Neuhermsheim	2.413	17,8	6,8	5,6	53,0	14,0	2,9
10 Seckenheim	9.054	21,5	7,1	6,8	51,4	10,5	2,7
101 Seckenheim	6.778	18,6	6,3	6,3	53,5	12,3	3,0
102 Hochstätt	2.276	30,1	9,6	8,3	44,9	5,4	1,6
11 Friedrichsfeld	2.924	17,0	7,0	8,2	52,7	12,2	2,7
110 Friedrichsfeld	2.924	17,0	7,0	8,2	52,7	12,2	2,7
12 Käfental	21.694	22,6	7,5	8,5	50,1	8,8	2,5
121 Käfental-Mitte	5.252	19,0	7,4	8,3	50,4	11,6	3,2
122 Speckweggebiet	1.622	22,2	6,5	6,7	50,6	11,2	2,8
123 Sonnenschein	1.853	17,7	5,7	4,4	49,3	16,5	6,3
124 Franklin	6.310	30,1	8,1	9,6	47,5	4,0	0,8
125 Käfental-Süd	6.657	19,9	7,8	9,3	52,3	8,5	2,3
13 Vogelstang	7.416	22,1	6,7	5,6	47,4	12,5	5,7
130 Vogelstang	7.416	22,1	6,7	5,6	47,4	12,5	5,7
14 Wallstadt	3.969	16,4	4,7	4,5	52,5	16,8	5,2
140 Wallstadt	3.969	16,4	4,7	4,5	52,5	16,8	5,2
15 Feudenheim	7.465	17,9	6,1	6,4	49,8	15,5	4,3
150 Feudenheim	7.465	17,9	6,1	6,4	49,8	15,5	4,3
16 Neckarau	17.711	16,4	9,3	8,3	50,4	11,9	3,7
161 Neckarau	9.179	17,4	9,0	8,6	51,1	10,7	3,1
162 Niederfeld	4.304	14,9	6,9	5,7	50,8	16,0	5,8
163 Almenhof	4.228	15,5	12,3	10,5	48,3	10,3	3,1
17 Rheinau	14.138	19,6	7,5	7,6	50,2	12,0	3,0
171 Casterfeld	3.157	19,8	6,7	7,0	49,7	12,8	4,1
172 Pfingstberg	873	19,2	7,1	7,7	48,0	14,2	3,8
173 Rheinau-Mitte	6.199	22,1	7,8	7,5	49,1	10,5	2,9
174 Rheinau-Süd	3.909	15,6	7,7	8,2	52,8	13,4	2,3
Mannheim	203.304	18,3	8,9	9,2	50,2	10,2	3,1