

BEVÖLKERUNGS- BESTAND 2024

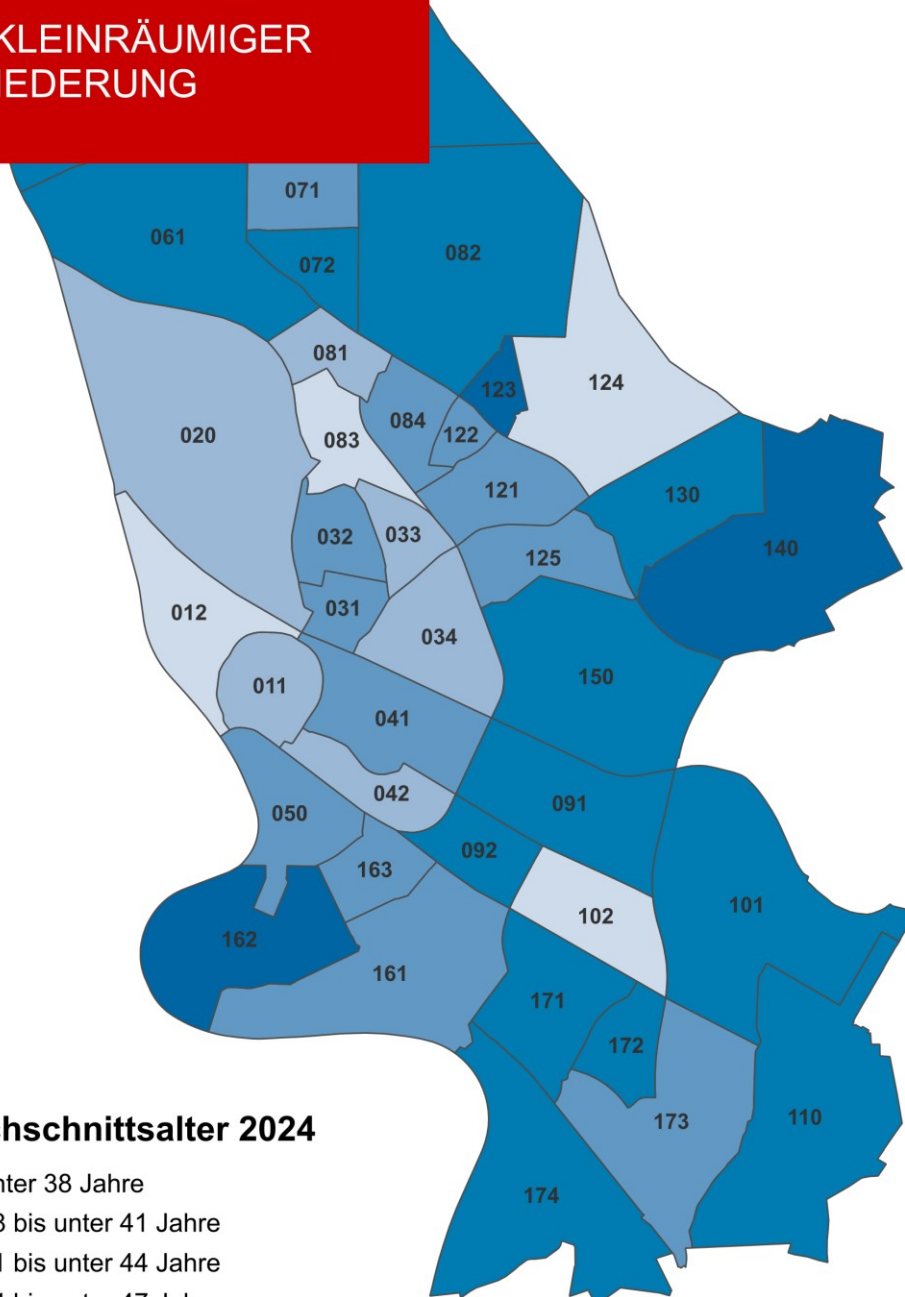
Statistische Daten
Mannheim N° 1/2025

IN KLEINRÄUMIGER
GLIEDERUNG

Durchschnittsalter 2024

- unter 38 Jahre
- 38 bis unter 41 Jahre
- 41 bis unter 44 Jahre
- 44 bis unter 47 Jahre
- 47 Jahre und älter

Mannheim: 42,5 Jahre



STADT MANNHEIM

Kommunale Statistikstelle

Inhaltsverzeichnis

0	Erläuterungen.....	3
1	Bevölkerung zum 31.12.2024 nach Wohnstatus	5
2	Wohnberechtigte Bevölkerung zum 31.12.2024 nach Geschlecht.....	7
3	Wohnberechtigte Bevölkerung zum 31.12.2024 nach Alter.....	8
4	Bevölkerung am Ort der Hauptwohnung 31.12.2024 nach Geschlecht	10
5	Bevölkerung am Ort der Hauptwohnung zum 31.12.2024 nach Alter	11
6	Bevölkerung mit Nebenwohnung zum 31.12.2024 nach Geschlecht.....	16
7	Bevölkerung mit Nebenwohnung zum 31.12.2024 nach Alter.....	17

Abbildungsverzeichnis

Karte 1: Anteil der Bevölkerung mit Nebenwohnung nach Stadtteilen 2024	6
Karte 2: Durchschnittsalter (in Jahren) der Bevölkerung am Ort der Hauptwohnung nach Stadtteilen 2024	13
Karte 3: Anteil der Bevölkerung am Ort der Hauptwohnung unter 18 Jahren nach Stadtteilen 2024	14
Karte 4: Anteil der 80-jährigen und älteren Bevölkerung am Ort der Hauptwohnung nach Stadtteilen 2024	15

Impressum

STADT MANNHEIM²

Kommunale Statistikstelle

Postfach 101832, 68018 Mannheim
 Tel. 0621 293-7492
 Fax 0621 293-7750
 E-Mail: statistikstelle@mannheim.de
 www.mannheim.de/statistik
 Mannheim, März 2025

0 Erläuterungen

Städte und Gemeinden sind nach Meldegesetz dazu verpflichtet, die in ihrem Zuständigkeitsbereich wohnenden Personen als Einwohner zu registrieren.

Zur Wahrnehmung ihrer kommunalen Aufgaben sind Städte und Gemeinden berechtigt, Einträge des Einwohnermelderegisters statistisch auszuwerten und zu veröffentlichen. Näheres regeln die Landesstatistikgesetze und die örtlichen Statistiksatzungen.

Die Melderegisterdaten werden in sogenannten Datenabzügen nach Maßgabe der datenschutzrechtlichen Bestimmungen ausschließlich Kommunalen Statistikstellen zur Verfügung gestellt.

Der Deutsche Städtetag und der KOSIS-Verbund der Kommunalen Statistikstellen haben den Aufbau dieser Datenabzüge verbindlich definiert. Damit ist ein bundesweit einheitlicher Auswertungsstandard gewährleistet.

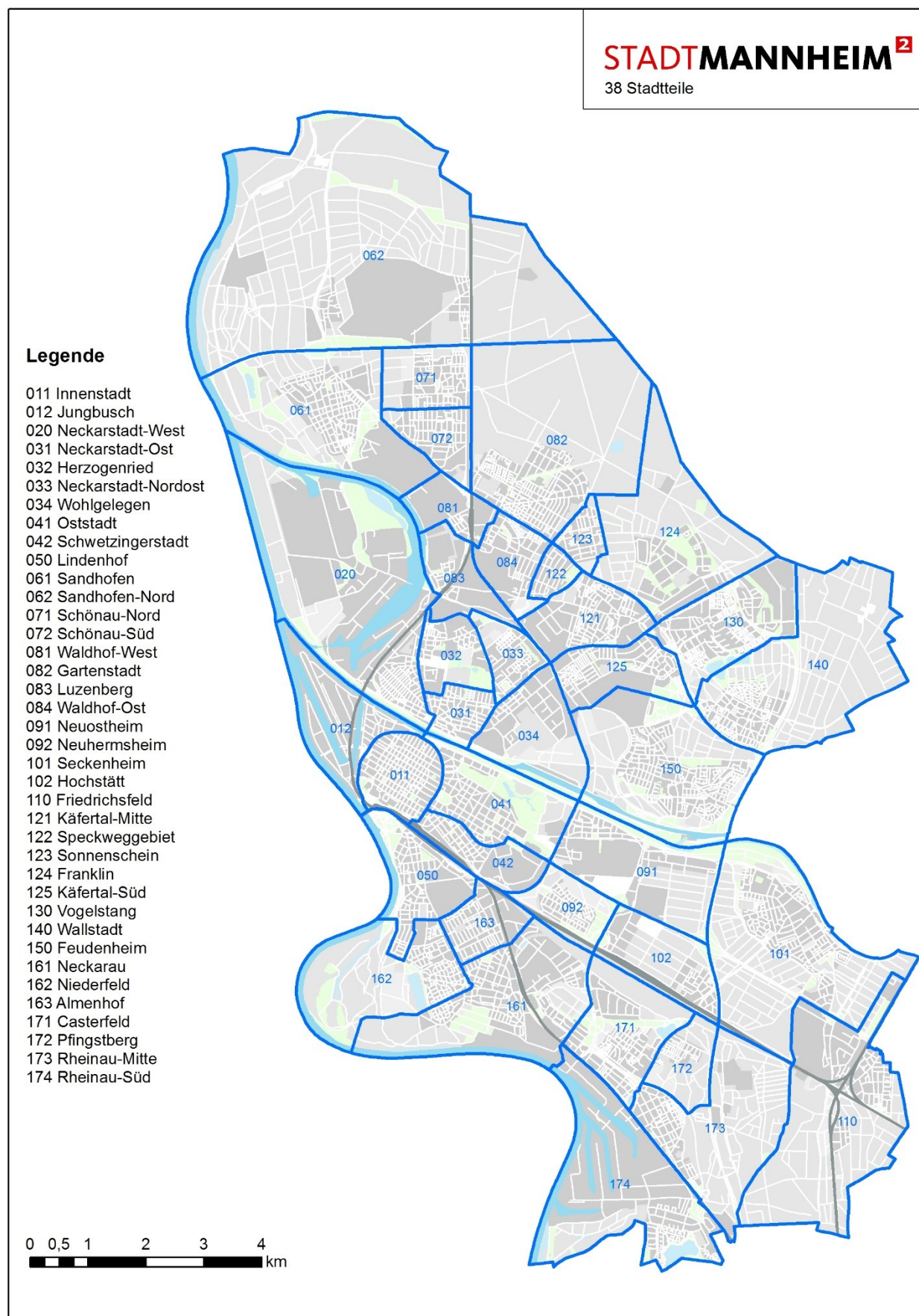
Die Kommunale Statistikstelle der Stadt Mannheim erhält jeweils für die Stichtage 30.06. und 31.12. eines Jahres anonymisierte Datenabzüge zur statistischen Auswertung. Nach Abschluss der statistischen Auswertungen stehen sie zur öffentlichen Nutzung zur Verfügung.

Nachfolgend ist der Bevölkerungsbestand zum 31.12.2024 für die 17 Mannheimer Stadtbezirke und die 38 Mannheimer Stadtteile dokumentiert.

Alle Angaben werden für die Wohnberechtigte Bevölkerung, die Bevölkerung am Ort der Hauptwohnung und die Bevölkerung mit Nebenwohnung ausgewiesen.

Zentrale Begriffe

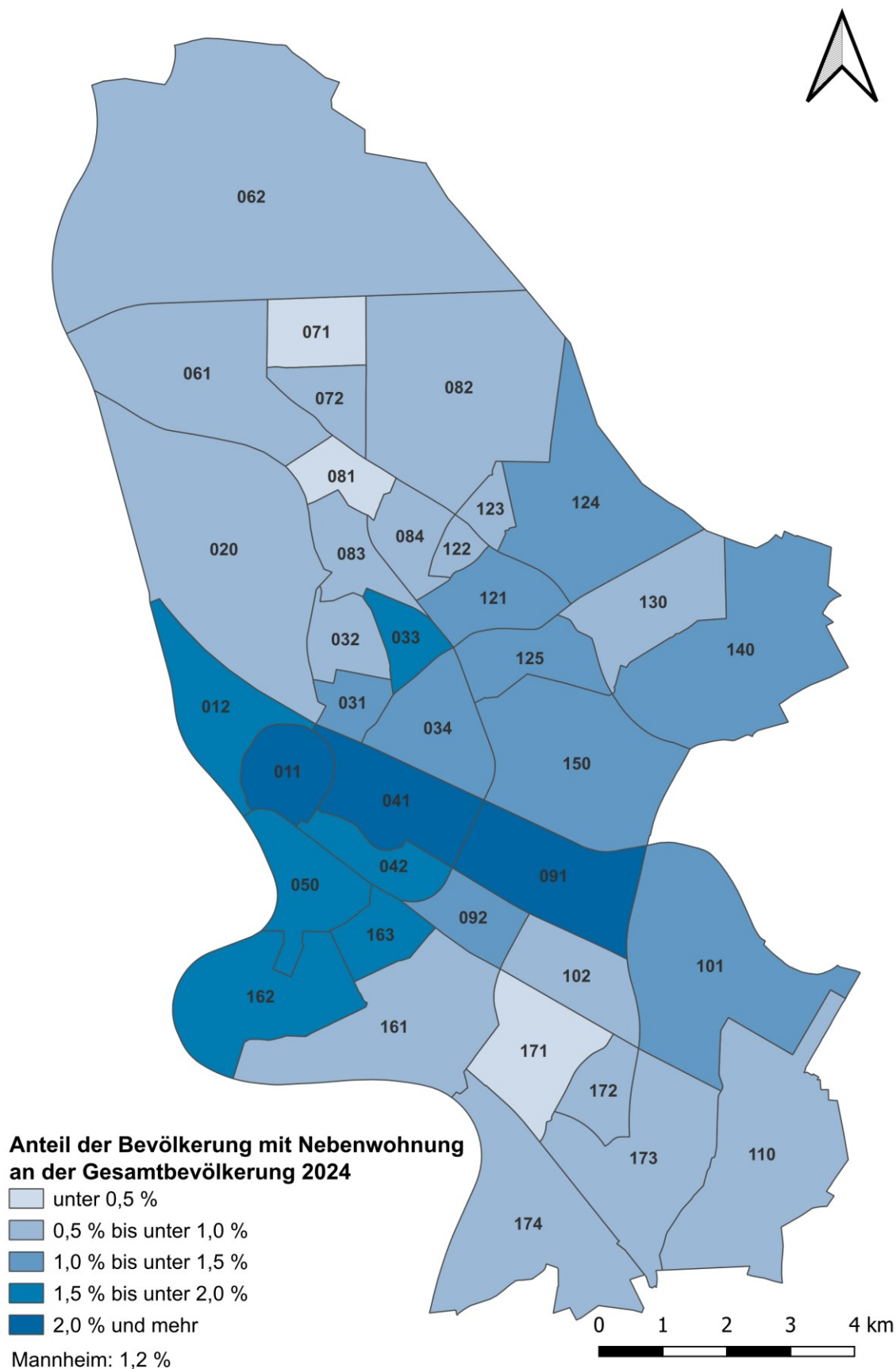
Wohnberechtigte Bevölkerung	Personen, die in der Gemeinde eine Wohnung haben, unabhängig davon, ob es sich um eine Haupt- oder Nebenwohnung handelt.
Bevölkerung am Ort der Hauptwohnung	Alle Personen, die in der Gemeinde ihre Hauptwohnung oder alleinige Wohnung haben.
Bevölkerung mit Nebenwohnung	Alle Personen, die in der Gemeinde nicht ihre Hauptwohnung, sondern eine Nebenwohnung haben.



1 Bevölkerung zum 31.12.2024 nach Wohnstatus

Stadtbezirke/Stadtteile	Wohnberechtigte Bevölkerung	davon mit			
		Hauptwohnung		Nebenwohnung	
	Anzahl	Anzahl	%	Anzahl	%
01 Innenstadt/Jungbusch	31.653	31.011	98,0	642	2,0
011 Innenstadt	25.230	24.704	97,9	526	2,1
012 Jungbusch	6.423	6.307	98,2	116	1,8
02 Neckarstadt-West	20.109	19.939	99,2	170	0,8
020 Neckarstadt-West	20.109	19.939	99,2	170	0,8
03 Neckarstadt-Ost	35.625	35.171	98,7	454	1,3
031 Neckarstadt-Ost	15.484	15.266	98,6	218	1,4
032 Herzogenried	8.078	8.011	99,2	67	0,8
033 Neckarstadt-Nordost	6.687	6.577	98,4	110	1,6
034 Wohlgelegen	5.376	5.317	98,9	59	1,1
04 Schwetzingenstadt/Oststadt	24.033	23.548	98,0	485	2,0
041 Oststadt	12.988	12.713	97,9	275	2,1
042 Schwetzingenstadt	11.045	10.835	98,1	210	1,9
05 Lindenhof	13.948	13.724	98,4	224	1,6
050 Lindenhof	13.948	13.724	98,4	224	1,6
06 Sandhofen	14.226	14.107	99,2	119	0,8
061 Sandhofen	12.101	12.002	99,2	99	0,8
062 Sandhofen-Nord	2.125	2.105	99,1	20	0,9
07 Schönaue	12.731	12.682	99,6	49	0,4
071 Schönaue-Nord	8.938	8.909	99,7	29	0,3
072 Schönaue-Süd	3.793	3.773	99,5	20	0,5
08 Waldhof	25.595	25.423	99,3	172	0,7
081 Waldhof-West	3.467	3.452	99,6	15	0,4
082 Gartenstadt	10.258	10.173	99,2	85	0,8
083 Luzenberg	3.239	3.215	99,3	24	0,7
084 Waldhof-Ost	8.631	8.583	99,4	48	0,6
09 Neuostheim/Neuhermsheim	7.375	7.232	98,1	143	1,9
091 Neuostheim	3.074	2.984	97,1	90	2,9
092 Neuhermsheim	4.301	4.248	98,8	53	1,2
10 Seckenheim	16.107	15.940	99,0	167	1,0
101 Seckenheim	12.980	12.830	98,8	150	1,2
102 Hochstätt	3.127	3.110	99,5	17	0,5
11 Friedrichsfeld	5.638	5.583	99,0	55	1,0
110 Friedrichsfeld	5.638	5.583	99,0	55	1,0
12 Käfertal	34.298	33.957	99,0	341	1,0
121 Käfertal-Mitte	8.777	8.688	99,0	89	1,0
122 Speckweggebiet	2.861	2.839	99,2	22	0,8
123 Sonnenschein	3.452	3.432	99,4	20	0,6
124 Franklin	8.673	8.582	99,0	91	1,0
125 Käfertal-Süd	10.535	10.416	98,9	119	1,1
13 Vogelstang	12.674	12.601	99,4	73	0,6
130 Vogelstang	12.674	12.601	99,4	73	0,6
14 Wallstadt	7.846	7.746	98,7	100	1,3
140 Wallstadt	7.846	7.746	98,7	100	1,3
15 Feudenheim	14.248	14.067	98,7	181	1,3
150 Feudenheim	14.248	14.067	98,7	181	1,3
16 Neckarau	31.023	30.599	98,6	424	1,4
161 Neckarau	16.122	15.966	99,0	156	1,0
162 Niederfeld	7.575	7.452	98,4	123	1,6
163 Almenhof	7.326	7.181	98,0	145	2,0
17 Rheinau	25.472	25.317	99,4	155	0,6
171 Casterfeld	5.971	5.945	99,6	26	0,4
172 Pfingstberg	1.706	1.694	99,3	12	0,7
173 Rheinau-Mitte	10.878	10.817	99,4	61	0,6
174 Rheinau-Süd	6.917	6.861	99,2	56	0,8
Mannheim	332.601	328.647	98,8	3.954	1,2

Karte 1: Anteil der Bevölkerung mit Nebenwohnung nach Stadtteilen 2024



2 Wohnberechtigte Bevölkerung zum 31.12.2024 nach Geschlecht

Stadtbezirke/Stadtteile	Wohnberechtigte Bevölkerung	davon			
		männlich		weiblich	
		Anzahl	%	Anzahl	%
01 Innenstadt/Jungbusch	31.653	17.016	53,8	14.637	46,2
011 Innenstadt	25.230	13.324	52,8	11.906	47,2
012 Jungbusch	6.423	3.692	57,5	2.731	42,5
02 Neckarstadt-West	20.109	10.828	53,8	9.281	46,2
020 Neckarstadt-West	20.109	10.828	53,8	9.281	46,2
03 Neckarstadt-Ost	35.625	17.723	49,7	17.902	50,3
031 Neckarstadt-Ost	15.484	7.546	48,7	7.938	51,3
032 Herzogenried	8.078	4.163	51,5	3.915	48,5
033 Neckarstadt-Nordost	6.687	3.265	48,8	3.422	51,2
034 Wohlgelegen	5.376	2.749	51,1	2.627	48,9
04 Schwetzingenstadt/Oststadt	24.033	12.111	50,4	11.922	49,6
041 Oststadt	12.988	6.366	49,0	6.622	51,0
042 Schwetzingenstadt	11.045	5.745	52,0	5.300	48,0
05 Lindenhof	13.948	6.709	48,1	7.239	51,9
050 Lindenhof	13.948	6.709	48,1	7.239	51,9
06 Sandhofen	14.226	7.103	49,9	7.123	50,1
061 Sandhofen	12.101	6.000	49,6	6.101	50,4
062 Sandhofen-Nord	2.125	1.103	51,9	1.022	48,1
07 Schönau	12.731	6.258	49,2	6.473	50,8
071 Schönau-Nord	8.938	4.340	48,6	4.598	51,4
072 Schönau-Süd	3.793	1.918	50,6	1.875	49,4
08 Waldhof	25.595	12.822	50,1	12.773	49,9
081 Waldhof-West	3.467	1.839	53,0	1.628	47,0
082 Gartenstadt	10.258	4.951	48,3	5.307	51,7
083 Luzenberg	3.239	1.727	53,3	1.512	46,7
084 Waldhof-Ost	8.631	4.305	49,9	4.326	50,1
09 Neuostheim/Neuhermsheim	7.375	3.611	49,0	3.764	51,0
091 Neuostheim	3.074	1.509	49,1	1.565	50,9
092 Neuhermsheim	4.301	2.102	48,9	2.199	51,1
10 Seckenheim	16.107	7.902	49,1	8.205	50,9
101 Seckenheim	12.980	6.337	48,8	6.643	51,2
102 Hochstätt	3.127	1.565	50,0	1.562	50,0
11 Friedrichsfeld	5.638	2.886	51,2	2.752	48,8
110 Friedrichsfeld	5.638	2.886	51,2	2.752	48,8
12 Käfertal	34.298	17.350	50,6	16.948	49,4
121 Käfertal-Mitte	8.777	4.458	50,8	4.319	49,2
122 Speckweggebiet	2.861	1.437	50,2	1.424	49,8
123 Sonnenschein	3.452	1.683	48,8	1.769	51,2
124 Franklin	8.673	4.423	51,0	4.250	49,0
125 Käfertal-Süd	10.535	5.349	50,8	5.186	49,2
13 Vogelstang	12.674	6.087	48,0	6.587	52,0
130 Vogelstang	12.674	6.087	48,0	6.587	52,0
14 Wallstadt	7.846	3.790	48,3	4.056	51,7
140 Wallstadt	7.846	3.790	48,3	4.056	51,7
15 Feudenheim	14.248	6.694	47,0	7.554	53,0
150 Feudenheim	14.248	6.694	47,0	7.554	53,0
16 Neckarau	31.023	15.657	50,5	15.366	49,5
161 Neckarau	16.122	8.252	51,2	7.870	48,8
162 Niederfeld	7.575	3.628	47,9	3.947	52,1
163 Almenhof	7.326	3.777	51,6	3.549	48,4
17 Rheinau	25.472	13.149	51,6	12.323	48,4
171 Casterfeld	5.971	2.961	49,6	3.010	50,4
172 Pfingstberg	1.706	828	48,5	878	51,5
173 Rheinau-Mitte	10.878	5.558	51,1	5.320	48,9
174 Rheinau-Süd	6.917	3.802	55,0	3.115	45,0
Mannheim	332.601	167.696	50,4	164.905	49,6

3 Wohnberechtigte Bevölkerung zum 31.12.2024 nach Alter

Stadtbezirke/Stadtteile	Wohnberechtigte Bevölkerung	davon					
		unter 18 Jahre	18 bis unter 25 Jahre	25 bis unter 30 Jahre	30 bis unter 65 Jahre	65 bis unter 80 Jahre	80 Jahre und älter
	Anzahl	Anzahl	Anzahl	Anzahl	Anzahl	Anzahl	Anzahl
01 Innenstadt/Jungbusch	31.653	3.171	6.053	4.498	14.313	2.566	1.052
011 Innenstadt	25.230	2.512	4.541	3.508	11.523	2.204	942
012 Jungbusch	6.423	659	1.512	990	2.790	362	110
02 Neckarstadt-West	20.109	3.095	2.446	2.253	9.994	1.760	561
020 Neckarstadt-West	20.109	3.095	2.446	2.253	9.994	1.760	561
03 Neckarstadt-Ost	35.625	5.289	3.694	3.384	17.165	4.198	1.895
031 Neckarstadt-Ost	15.484	1.927	1.341	1.593	7.873	1.820	930
032 Herzogenried	8.078	1.484	912	629	3.578	1.019	456
033 Neckarstadt-Nordost	6.687	1.142	824	589	3.057	755	320
034 Wohlgelegen	5.376	736	617	573	2.657	604	189
04 Schwetzingenstadt/Oststadt	24.033	2.569	2.556	2.850	12.196	2.505	1.357
041 Oststadt	12.988	1.602	1.038	1.203	6.565	1.586	994
042 Schwetzingenstadt	11.045	967	1.518	1.647	5.631	919	363
05 Lindenhof	13.948	1.676	969	1.421	7.237	1.549	1.096
050 Lindenhof	13.948	1.676	969	1.421	7.237	1.549	1.096
06 Sandhofen	14.226	2.188	982	905	7.107	2.120	924
061 Sandhofen	12.101	1.850	846	803	6.009	1.812	781
062 Sandhofen-Nord	2.125	338	136	102	1.098	308	143
07 Schönau	12.731	2.384	965	739	6.145	1.846	652
071 Schönau-Nord	8.938	1.767	689	540	4.301	1.242	399
072 Schönau-Süd	3.793	617	276	199	1.844	604	253
08 Waldhof	25.595	4.703	1.989	1.615	12.297	3.390	1.601
081 Waldhof-West	3.467	633	331	328	1.706	286	183
082 Gartenstadt	10.258	1.746	675	441	4.824	1.753	819
083 Luzenberg	3.239	628	334	263	1.671	265	78
084 Waldhof-Ost	8.631	1.696	649	583	4.096	1.086	521
09 Neuostheim/Neuhermsheim	7.375	1.197	644	411	3.558	1.074	491
091 Neuostheim	3.074	501	305	182	1.402	418	266
092 Neuhermsheim	4.301	696	339	229	2.156	656	225
10 Seckenheim	16.107	2.891	1.254	987	7.857	2.160	958
101 Seckenheim	12.980	2.089	965	761	6.396	1.911	858
102 Hochstätt	3.127	802	289	226	1.461	249	100
11 Friedrichsfeld	5.638	850	379	374	2.767	868	400
110 Friedrichsfeld	5.638	850	379	374	2.767	868	400
12 Käfertal	34.298	6.582	2.747	2.706	16.748	3.849	1.666
121 Käfertal-Mitte	8.777	1.373	668	658	4.262	1.229	587
122 Speckweggebiet	2.861	546	198	174	1.391	397	155
123 Sonnenschein	3.452	537	245	130	1.575	608	357
124 Franklin	8.673	2.424	766	806	4.141	427	109
125 Käfertal-Süd	10.535	1.702	870	938	5.379	1.188	458
13 Vogelstang	12.674	2.240	786	654	5.730	1.882	1.382
130 Vogelstang	12.674	2.240	786	654	5.730	1.882	1.382
14 Wallstadt	7.846	1.161	473	354	3.720	1.415	723
140 Wallstadt	7.846	1.161	473	354	3.720	1.415	723
15 Feudenheim	14.248	2.211	1.022	823	6.592	2.366	1.234
150 Feudenheim	14.248	2.211	1.022	823	6.592	2.366	1.234
16 Neckarau	31.023	4.282	2.947	2.319	14.916	4.376	2.183
161 Neckarau	16.122	2.317	1.442	1.239	8.006	2.169	949
162 Niederfeld	7.575	946	584	404	3.519	1.312	810
163 Almenhof	7.326	1.019	921	676	3.391	895	424
17 Rheinau	25.472	4.063	1.876	1.648	12.250	3.919	1.716
171 Casterfeld	5.971	930	374	344	2.805	968	550
172 Pfingstberg	1.706	266	145	116	786	257	136
173 Rheinau-Mitte	10.878	1.854	858	733	5.194	1.534	705
174 Rheinau-Süd	6.917	1.013	499	455	3.465	1.160	325
Mannheim	332.601	50.552	31.782	27.941	160.592	41.843	19.891

Stadtbezirke/Stadtteile	Wohnberechtigte Bevölkerung	davon					
		unter 18 Jahre	18 bis unter 25 Jahre	25 bis unter 30 Jahre	30 bis unter 65 Jahre	65 bis unter 80 Jahre	80 Jahre und älter
	Anzahl	%	%	%	%	%	%
01 Innenstadt/Jungbusch	31.653	10,0	19,1	14,2	45,2	8,1	3,3
011 Innenstadt	25.230	10,0	18,0	13,9	45,7	8,7	3,7
012 Jungbusch	6.423	10,3	23,5	15,4	43,4	5,6	1,7
02 Neckarstadt-West	20.109	15,4	12,2	11,2	49,7	8,8	2,8
020 Neckarstadt-West	20.109	15,4	12,2	11,2	49,7	8,8	2,8
03 Neckarstadt-Ost	35.625	14,8	10,4	9,5	48,2	11,8	5,3
031 Neckarstadt-Ost	15.484	12,4	8,7	10,3	50,8	11,8	6,0
032 Herzogenried	8.078	18,4	11,3	7,8	44,3	12,6	5,6
033 Neckarstadt-Nordost	6.687	17,1	12,3	8,8	45,7	11,3	4,8
034 Wohlgelegen	5.376	13,7	11,5	10,7	49,4	11,2	3,5
04 Schwetzingenstadt/Oststadt	24.033	10,7	10,6	11,9	50,7	10,4	5,6
041 Oststadt	12.988	12,3	8,0	9,3	50,5	12,2	7,7
042 Schwetzingenstadt	11.045	8,8	13,7	14,9	51,0	8,3	3,3
05 Lindenhof	13.948	12,0	6,9	10,2	51,9	11,1	7,9
050 Lindenhof	13.948	12,0	6,9	10,2	51,9	11,1	7,9
06 Sandhofen	14.226	15,4	6,9	6,4	50,0	14,9	6,5
061 Sandhofen	12.101	15,3	7,0	6,6	49,7	15,0	6,5
062 Sandhofen-Nord	2.125	15,9	6,4	4,8	51,7	14,5	6,7
07 Schönau	12.731	18,7	7,6	5,8	48,3	14,5	5,1
071 Schönau-Nord	8.938	19,8	7,7	6,0	48,1	13,9	4,5
072 Schönau-Süd	3.793	16,3	7,3	5,2	48,6	15,9	6,7
08 Waldhof	25.595	18,4	7,8	6,3	48,0	13,2	6,3
081 Waldhof-West	3.467	18,3	9,5	9,5	49,2	8,2	5,3
082 Gartenstadt	10.258	17,0	6,6	4,3	47,0	17,1	8,0
083 Luzenberg	3.239	19,4	10,3	8,1	51,6	8,2	2,4
084 Waldhof-Ost	8.631	19,7	7,5	6,8	47,5	12,6	6,0
09 Neuostheim/Neuhermsheim	7.375	16,2	8,7	5,6	48,2	14,6	6,7
091 Neuostheim	3.074	16,3	9,9	5,9	45,6	13,6	8,7
092 Neuhermsheim	4.301	16,2	7,9	5,3	50,1	15,3	5,2
10 Seckenheim	16.107	17,9	7,8	6,1	48,8	13,4	5,9
101 Seckenheim	12.980	16,1	7,4	5,9	49,3	14,7	6,6
102 Hochstätt	3.127	25,6	9,2	7,2	46,7	8,0	3,2
11 Friedrichsfeld	5.638	15,1	6,7	6,6	49,1	15,4	7,1
110 Friedrichsfeld	5.638	15,1	6,7	6,6	49,1	15,4	7,1
12 Käfertal	34.298	19,2	8,0	7,9	48,8	11,2	4,9
121 Käfertal-Mitte	8.777	15,6	7,6	7,5	48,6	14,0	6,7
122 Speckweggebiet	2.861	19,1	6,9	6,1	48,6	13,9	5,4
123 Sonnenschein	3.452	15,6	7,1	3,8	45,6	17,6	10,3
124 Franklin	8.673	27,9	8,8	9,3	47,7	4,9	1,3
125 Käfertal-Süd	10.535	16,2	8,3	8,9	51,1	11,3	4,3
13 Vogelstang	12.674	17,7	6,2	5,2	45,2	14,8	10,9
130 Vogelstang	12.674	17,7	6,2	5,2	45,2	14,8	10,9
14 Wallstadt	7.846	14,8	6,0	4,5	47,4	18,0	9,2
140 Wallstadt	7.846	14,8	6,0	4,5	47,4	18,0	9,2
15 Feudenheim	14.248	15,5	7,2	5,8	46,3	16,6	8,7
150 Feudenheim	14.248	15,5	7,2	5,8	46,3	16,6	8,7
16 Neckarau	31.023	13,8	9,5	7,5	48,1	14,1	7,0
161 Neckarau	16.122	14,4	8,9	7,7	49,7	13,5	5,9
162 Niederfeld	7.575	12,5	7,7	5,3	46,5	17,3	10,7
163 Almenhof	7.326	13,9	12,6	9,2	46,3	12,2	5,8
17 Rheinau	25.472	16,0	7,4	6,5	48,1	15,4	6,7
171 Casterfeld	5.971	15,6	6,3	5,8	47,0	16,2	9,2
172 Pfingstberg	1.706	15,6	8,5	6,8	46,1	15,1	8,0
173 Rheinau-Mitte	10.878	17,0	7,9	6,7	47,7	14,1	6,5
174 Rheinau-Süd	6.917	14,6	7,2	6,6	50,1	16,8	4,7
Mannheim	332.601	15,2	9,6	8,4	48,3	12,6	6,0

4 Bevölkerung am Ort der Hauptwohnung 31.12.2024 nach Geschlecht

Stadtbezirke/Stadtteile	Bevölkerung am Ort der Hauptwohnung	davon			
		männlich		weiblich	
		Anzahl	%	Anzahl	%
01 Innenstadt/Jungbusch	31.011	16.662	53,7	14.349	46,3
011 Innenstadt	24.704	13.028	52,7	11.676	47,3
012 Jungbusch	6.307	3.634	57,6	2.673	42,4
02 Neckarstadt-West	19.939	10.722	53,8	9.217	46,2
020 Neckarstadt-West	19.939	10.722	53,6	9.217	46,2
03 Neckarstadt-Ost	35.171	17.452	49,6	17.719	50,4
031 Neckarstadt-Ost	15.266	7.420	48,6	7.846	51,4
032 Herzogenried	8.011	4.120	51,4	3.891	48,6
033 Neckarstadt-Nordost	6.577	3.198	48,6	3.379	51,4
034 Wohlgelegen	5.317	2.714	51,0	2.603	49,0
04 Schwetzingenstadt/Oststadt	23.548	11.820	50,2	11.728	49,8
041 Oststadt	12.713	6.202	48,8	6.511	51,2
042 Schwetzingenstadt	10.835	5.618	51,9	5.217	48,1
05 Lindenhof	13.724	6.587	48,0	7.137	52,0
050 Lindenhof	13.724	6.587	48,0	7.137	52,0
06 Sandhofen	14.107	7.035	49,9	7.072	50,1
061 Sandhofen	12.002	5.942	49,5	6.060	50,5
062 Sandhofen-Nord	2.105	1.093	51,9	1.012	48,1
07 Schönaue	12.682	6.227	49,1	6.455	50,9
071 Schönaue-Nord	8.909	4.322	48,5	4.587	51,5
072 Schönaue-Süd	3.773	1.905	50,5	1.868	49,5
08 Waldhof	25.423	12.730	50,1	12.693	49,9
081 Waldhof-West	3.452	1.831	53,0	1.621	47,0
082 Gartenstadt	10.173	4.909	48,3	5.264	51,7
083 Luzenberg	3.215	1.716	53,4	1.499	46,6
084 Waldhof-Ost	8.583	4.274	49,8	4.309	50,2
09 Neuostheim/Neuhermsheim	7.232	3.532	48,8	3.700	51,2
091 Neuostheim	2.984	1.458	48,9	1.526	51,1
092 Neuhermsheim	4.248	2.074	48,8	2.174	51,2
10 Seckenheim	15.940	7.807	49,0	8.133	51,0
101 Seckenheim	12.830	6.252	48,7	6.578	51,3
102 Hochstätt	3.110	1.555	50,0	1.555	50,0
11 Friedrichsfeld	5.583	2.855	51,1	2.728	48,9
110 Friedrichsfeld	5.583	2.855	51,1	2.728	48,9
12 Käfertal	33.957	17.148	50,5	16.809	49,5
121 Käfertal-Mitte	8.688	4.405	50,7	4.283	49,3
122 Speckweggebiet	2.839	1.423	50,1	1.416	49,9
123 Sonnenschein	3.432	1.671	48,7	1.761	51,3
124 Franklin	8.582	4.377	51,0	4.205	49,0
125 Käfertal-Süd	10.416	5.272	50,6	5.144	49,4
13 Vogelstang	12.601	6.052	48,0	6.549	52,0
130 Vogelstang	12.601	6.052	48,0	6.549	52,0
14 Wallstadt	7.746	3.735	48,2	4.011	51,8
140 Wallstadt	7.746	3.735	48,2	4.011	51,8
15 Feudenheim	14.067	6.596	46,9	7.471	53,1
150 Feudenheim	14.067	6.596	46,9	7.471	53,1
16 Neckarau	30.599	15.416	50,4	15.183	49,6
161 Neckarau	15.966	8.165	51,1	7.801	48,9
162 Niederfeld	7.452	3.560	47,8	3.892	52,2
163 Almenhof	7.181	3.691	51,4	3.490	48,6
17 Rheinau	25.317	13.061	51,6	12.256	48,4
171 Casterfeld	5.945	2.948	49,6	2.997	50,4
172 Pfingstberg	1.694	825	48,7	869	51,3
173 Rheinau-Mitte	10.817	5.520	51,0	5.297	49,0
174 Rheinau-Süd	6.861	3.768	54,9	3.093	45,1
Mannheim	328.647	165.437	50,3	163.210	49,7

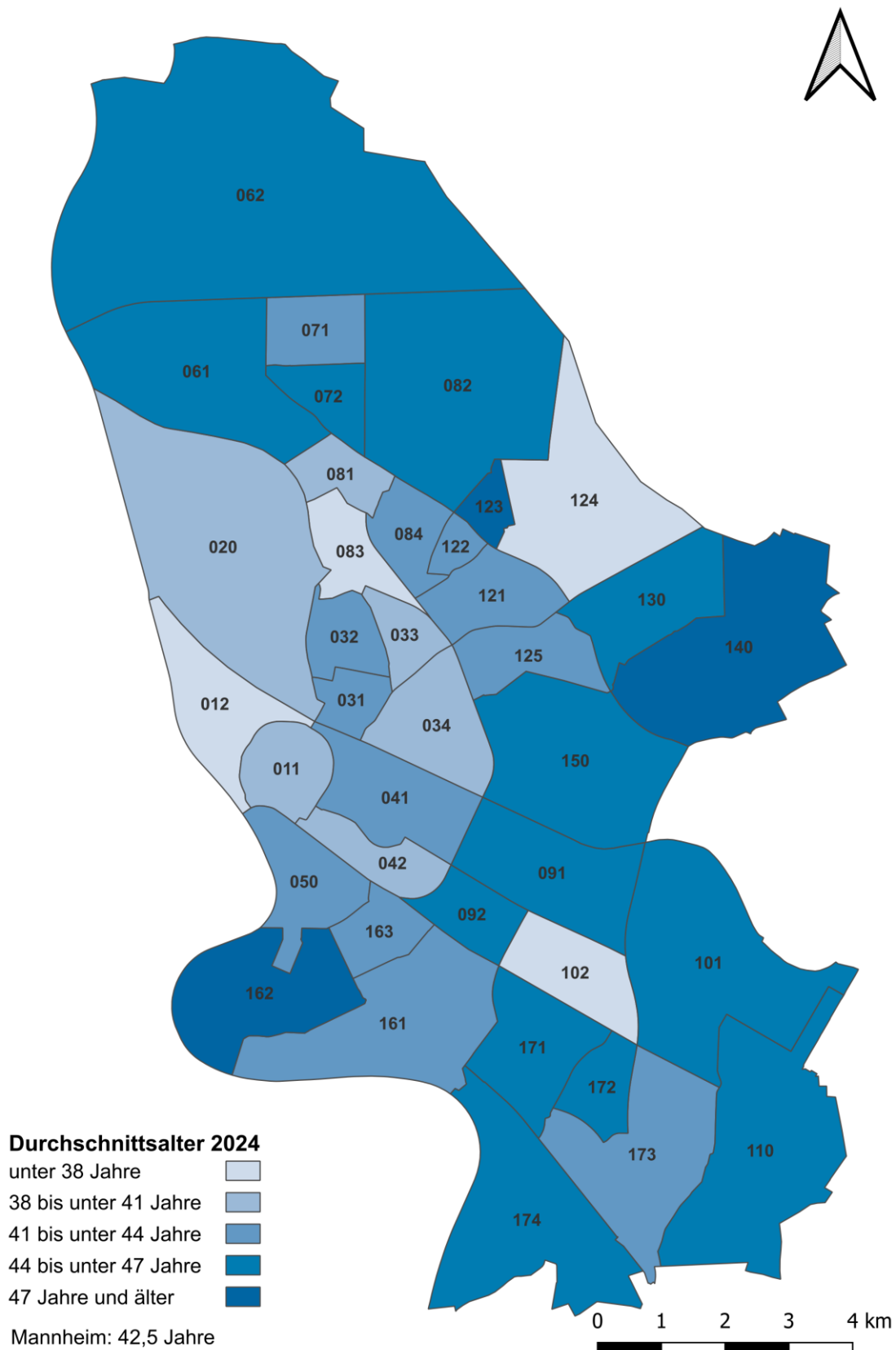
5 Bevölkerung am Ort der Hauptwohnung zum 31.12.2024 nach Alter

Stadtbezirke/Stadtteile	Bevölkerung am Ort der Hauptwohnung	davon					
		unter 18 Jahre	18 bis unter 25 Jahre	25 bis unter 30 Jahre	30 bis unter 65 Jahre	65 bis unter 80 Jahre	80 Jahre und älter
	Anzahl	Anzahl	Anzahl	Anzahl	Anzahl	Anzahl	Anzahl
01 Innenstadt/Jungbusch	31.011	3.157	5.769	4.417	14.095	2.532	1.041
011 Innenstadt	24.704	2.498	4.332	3.441	11.331	2.170	932
012 Jungbusch	6.307	659	1.437	976	2.764	362	109
02 Neckarstadt-West	19.939	3.091	2.384	2.226	9.930	1.749	559
020 Neckarstadt-West	19.939	3.091	2.384	2.226	9.930	1.749	559
03 Neckarstadt-Ost	35.171	5.240	3.539	3.332	16.995	4.174	1.891
031 Neckarstadt-Ost	15.266	1.906	1.286	1.566	7.776	1.805	927
032 Herzogenried	8.011	1.465	882	623	3.568	1.017	456
033 Neckarstadt-Nordost	6.577	1.136	769	576	3.026	751	319
034 Wohlgelegen	5.317	733	602	567	2.625	601	189
04 Schwetzingenstadt/Oststadt	23.548	2.557	2.439	2.809	11.948	2.464	1.331
041 Oststadt	12.713	1.594	985	1.180	6.429	1.554	971
042 Schwetzingenstadt	10.835	963	1.454	1.629	5.519	910	360
05 Lindenhof	13.724	1.668	921	1.393	7.125	1.531	1.086
050 Lindenhof	13.724	1.668	921	1.393	7.125	1.531	1.086
06 Sandhofen	14.107	2.177	962	894	7.041	2.113	920
061 Sandhofen	12.002	1.842	828	795	5.954	1.806	777
062 Sandhofen-Nord	2.105	335	134	99	1.087	307	143
07 Schönau	12.682	2.374	961	731	6.120	1.845	651
071 Schönau-Nord	8.909	1.762	686	536	4.284	1.242	399
072 Schönau-Süd	3.773	612	275	195	1.836	603	252
08 Waldhof	25.423	4.684	1.954	1.593	12.215	3.378	1.599
081 Waldhof-West	3.452	633	328	326	1.697	285	183
082 Gartenstadt	10.173	1.739	656	426	4.789	1.744	819
083 Luzenberg	3.215	619	331	262	1.661	265	77
084 Waldhof-Ost	8.583	1.693	639	579	4.068	1.084	520
09 Neuostheim/Neuhermsheim	7.232	1.191	594	397	3.499	1.062	489
091 Neuostheim	2.984	498	268	174	1.368	411	265
092 Neuhermsheim	4.248	693	326	223	2.131	651	224
10 Seckenheim	15.940	2.879	1.202	965	7.787	2.151	956
101 Seckenheim	12.830	2.079	916	740	6.337	1.902	856
102 Hochstätt	3.110	800	286	225	1.450	249	100
11 Friedrichsfeld	5.583	841	372	366	2.741	863	400
110 Friedrichsfeld	5.583	841	372	366	2.741	863	400
12 Käfertal	33.957	6.556	2.647	2.676	16.603	3.819	1.656
121 Käfertal-Mitte	8.688	1.366	651	651	4.221	1.219	580
122 Speckweggebiet	2.839	544	196	174	1.374	396	155
123 Sonnenschein	3.432	534	242	129	1.566	604	357
124 Franklin	8.582	2.415	720	799	4.120	420	108
125 Käfertal-Süd	10.416	1.697	838	923	5.322	1.180	456
13 Vogelstang	12.601	2.227	774	647	5.693	1.881	1.379
130 Vogelstang	12.601	2.227	774	647	5.693	1.881	1.379
14 Wallstadt	7.746	1.155	451	340	3.675	1.406	719
140 Wallstadt	7.746	1.155	451	340	3.675	1.406	719
15 Feudenheim	14.067	2.203	966	798	6.518	2.355	1.227
150 Feudenheim	14.067	2.203	966	798	6.518	2.355	1.227
16 Neckarau	30.599	4.261	2.808	2.257	14.739	4.355	2.179
161 Neckarau	15.966	2.309	1.401	1.213	7.936	2.160	947
162 Niederfeld	7.452	944	543	387	3.464	1.305	809
163 Almenhof	7.181	1.008	864	657	3.339	890	423
17 Rheinau	25.317	4.048	1.844	1.632	12.173	3.905	1.715
171 Casterfeld	5.945	928	368	341	2.793	965	550
172 Pfingstberg	1.694	266	140	113	783	256	136
173 Rheinau-Mitte	10.817	1.845	847	725	5.167	1.529	704
174 Rheinau-Süd	6.861	1.009	489	453	3.430	1.155	325
Mannheim	328.647	50.309	30.587	27.473	158.897	41.583	19.798

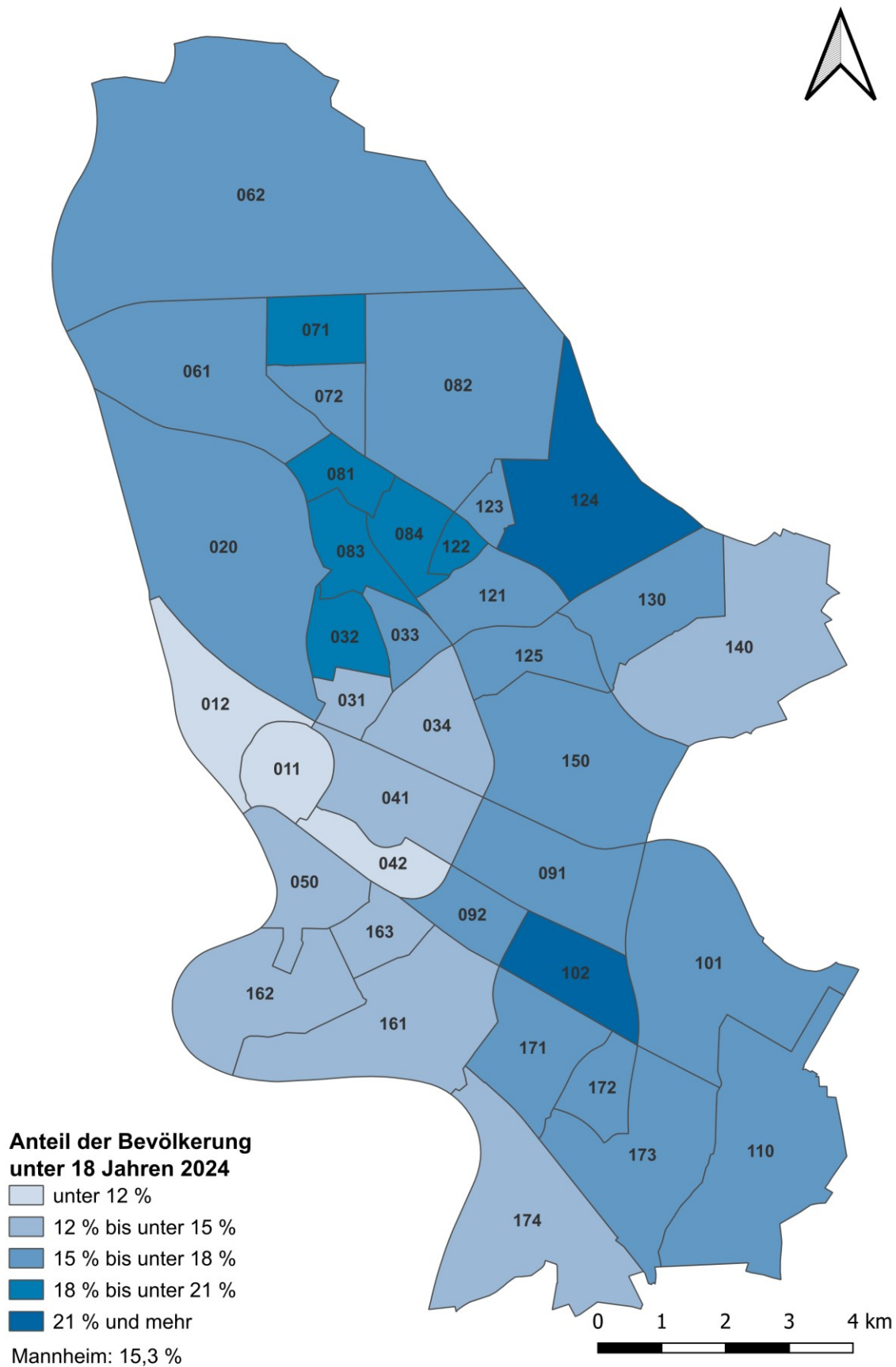
Bevölkerung am Ort der Hauptwohnung zum 31.12.2024 nach Alter

Stadtbezirke/Stadtteile	Bevölkerung am Ort der Hauptwohnung	davon					
		unter 18 Jahre	18 bis unter 25 Jahre	25 bis unter 30 Jahre	30 bis unter 65 Jahre	65 bis unter 80 Jahre	80 Jahre und älter
	Anzahl	%	%	%	%	%	%
01 Innenstadt/Jungbusch	31.011	10,2	18,6	14,2	45,5	8,2	3,4
011 Innenstadt	24.704	10,1	17,5	13,9	45,9	8,8	3,8
012 Jungbusch	6.307	10,4	22,8	15,5	43,8	5,7	1,7
02 Neckarstadt-West	19.939	15,5	12,0	11,2	49,8	8,8	2,8
020 Neckarstadt-West	19.939	15,5	12,0	11,2	49,8	8,8	2,8
03 Neckarstadt-Ost	35.171	14,9	10,1	9,5	48,3	11,9	5,4
031 Neckarstadt-Ost	15.266	12,5	8,4	10,3	50,9	11,8	6,1
032 Herzogenried	8.011	18,3	11,0	7,8	44,5	12,7	5,7
033 Neckarstadt-Nordost	6.577	17,3	11,7	8,8	46,0	11,4	4,9
034 Wohlgelegen	5.317	13,8	11,3	10,7	49,4	11,3	3,6
04 Schwetzingenstadt/Oststadt	23.548	10,9	10,4	11,9	50,7	10,5	5,7
041 Oststadt	12.713	12,5	7,7	9,3	50,6	12,2	7,6
042 Schwetzingenstadt	10.835	8,9	13,4	15,0	50,9	8,4	3,3
05 Lindenhof	13.724	12,2	6,7	10,2	51,9	11,2	7,9
050 Lindenhof	13.724	12,2	6,7	10,2	51,9	11,2	7,9
06 Sandhofen	14.107	15,4	6,8	6,3	49,9	15,0	6,5
061 Sandhofen	12.002	15,3	6,9	6,6	49,6	15,0	6,5
062 Sandhofen-Nord	2.105	15,9	6,4	4,7	51,6	14,6	6,8
07 Schönau	12.682	18,7	7,6	5,8	48,3	14,5	5,1
071 Schönau-Nord	8.909	19,8	7,7	6,0	48,1	13,9	4,5
072 Schönau-Süd	3.773	16,2	7,3	5,2	48,7	16,0	6,7
08 Waldhof	25.423	18,4	7,7	6,3	48,0	13,3	6,3
081 Waldhof-West	3.452	18,3	9,5	9,4	49,2	8,3	5,3
082 Gartenstadt	10.173	17,1	6,4	4,2	47,1	17,1	8,1
083 Luzenberg	3.215	19,3	10,3	8,1	51,7	8,2	2,4
084 Waldhof-Ost	8.583	19,7	7,4	6,7	47,4	12,6	6,1
09 Neuostheim/Neuhermsheim	7.232	16,5	8,2	5,5	48,4	14,7	6,8
091 Neuostheim	2.984	16,7	9,0	5,8	45,8	13,8	8,9
092 Neuhermsheim	4.248	16,3	7,7	5,2	50,2	15,3	5,3
10 Seckenheim	15.940	18,1	7,5	6,1	48,9	13,5	6,0
101 Seckenheim	12.830	16,2	7,1	5,8	49,4	14,8	6,7
102 Hochstätt	3.110	25,7	9,2	7,2	46,6	8,0	3,2
11 Friedrichsfeld	5.583	15,1	6,7	6,6	49,1	15,5	7,2
110 Friedrichsfeld	5.583	15,1	6,7	6,6	49,1	15,5	7,2
12 Käfertal	33.957	19,3	7,8	7,9	48,9	11,2	4,9
121 Käfertal-Mitte	8.688	15,7	7,5	7,5	48,6	14,0	6,7
122 Speckweggebiet	2.839	19,2	6,9	6,1	48,4	13,9	5,5
123 Sonnenschein	3.432	15,6	7,1	3,8	45,6	17,6	10,4
124 Franklin	8.582	28,1	8,4	9,3	48,0	4,9	1,3
125 Käfertal-Süd	10.416	16,3	8,0	8,9	51,1	11,3	4,4
13 Vogelstang	12.601	17,7	6,1	5,1	45,2	14,9	10,9
130 Vogelstang	12.601	17,7	6,1	5,1	45,2	14,9	10,9
14 Wallstadt	7.746	14,9	5,8	4,4	47,4	18,2	9,3
140 Wallstadt	7.746	14,9	5,8	4,4	47,4	18,2	9,3
15 Feudenheim	14.067	15,7	6,9	5,7	46,3	16,7	8,7
150 Feudenheim	14.067	15,7	6,9	5,7	46,3	16,7	8,7
16 Neckarau	30.599	13,9	9,2	7,4	48,2	14,2	7,1
161 Neckarau	15.966	14,5	8,8	7,6	49,7	13,5	5,9
162 Niederfeld	7.452	12,7	7,3	5,2	46,5	17,5	10,9
163 Almenhof	7.181	14,0	12,0	9,1	46,5	12,4	5,9
17 Rheinau	25.317	16,0	7,3	6,4	48,1	15,4	6,8
171 Casterfeld	5.945	15,6	6,2	5,7	47,0	16,2	9,3
172 Pfingstberg	1.694	15,7	8,3	6,7	46,2	15,1	8,0
173 Rheinau-Mitte	10.817	17,1	7,8	6,7	47,8	14,1	6,5
174 Rheinau-Süd	6.861	14,7	7,1	6,6	50,0	16,8	4,7
Mannheim	328.647	15,3	9,3	8,4	48,3	12,7	6,0

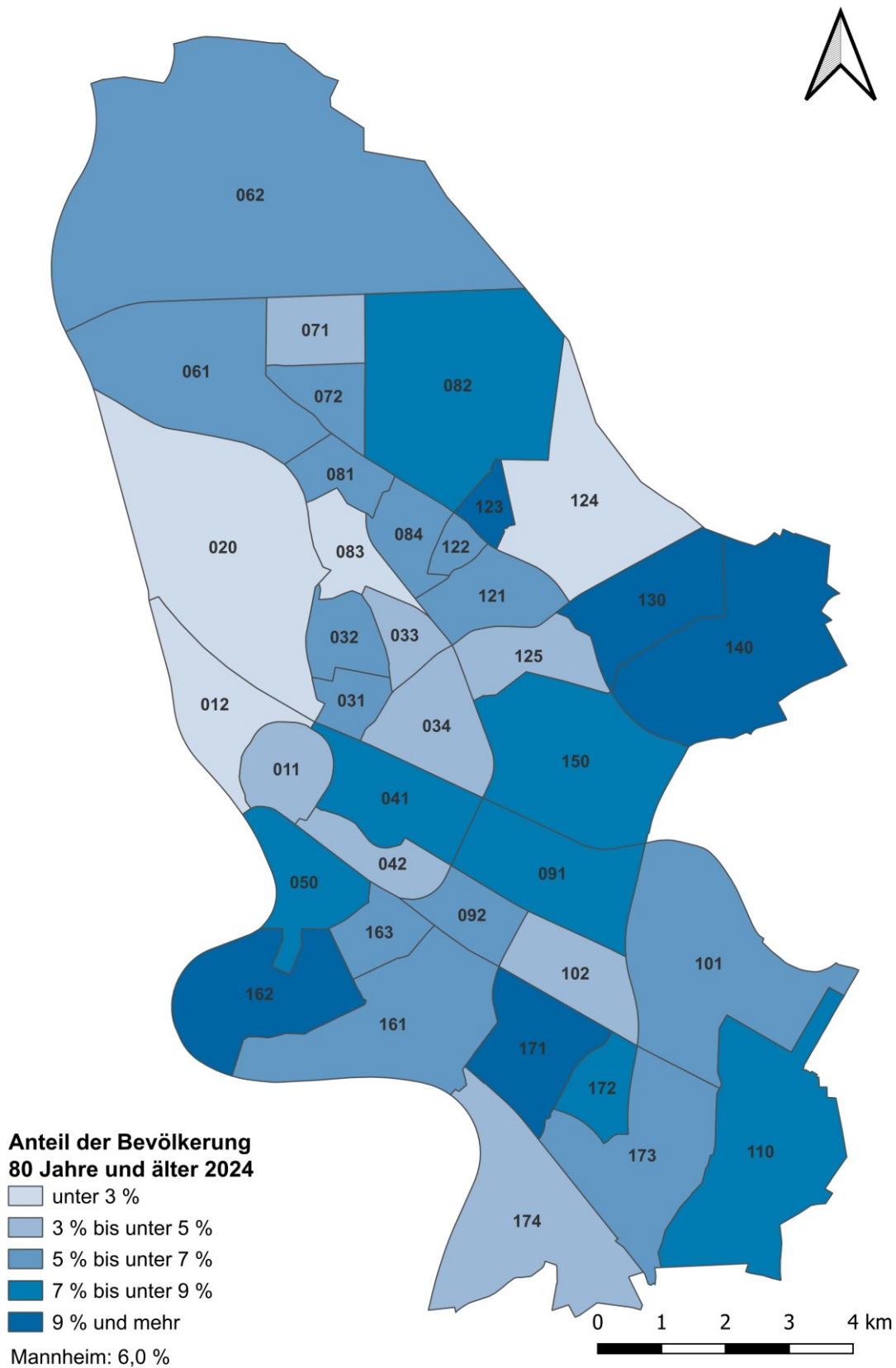
Karte 2: Durchschnittsalter (in Jahren) der Bevölkerung am Ort der Hauptwohnung nach Stadtteilen 2024



Karte 3: Anteil der Bevölkerung am Ort der Hauptwohnung unter 18 Jahren nach Stadtteilen 2024



Karte 4: Anteil der 80-jährigen und älteren Bevölkerung am Ort der Hauptwohnung nach Stadtteilen 2024



6 Bevölkerung mit Nebenwohnung zum 31.12.2024 nach Geschlecht

Stadtbezirke/Stadtteile	Bevölkerung mit Nebenwohnung	davon			
		männlich		weiblich	
		Anzahl	%	Anzahl	%
01 Innenstadt/Jungbusch	642	354	55,1	288	44,9
011 Innenstadt	526	296	56,3	230	43,7
012 Jungbusch	116	58	50,0	58	50,0
02 Neckarstadt-West	170	106	62,4	64	37,6
020 Neckarstadt-West	170	106	62,4	64	37,6
03 Neckarstadt-Ost	454	271	59,7	183	40,3
031 Neckarstadt-Ost	218	126	57,8	92	42,2
032 Herzogenried	67	43	64,2	24	35,8
033 Neckarstadt-Nordost	110	67	60,9	43	39,1
034 Wohlgelegen	59	35	59,3	24	40,7
04 Schwetzingenstadt/Oststadt	485	291	60,0	194	40,0
041 Oststadt	275	164	59,6	111	40,4
042 Schwetzingenstadt	210	127	60,5	83	39,5
05 Lindenhof	224	122	54,5	102	45,5
050 Lindenhof	224	122	54,5	102	45,5
06 Sandhofen	119	68	57,1	51	42,9
061 Sandhofen	99	58	58,6	41	41,4
062 Sandhofen-Nord	20	10	50,0	10	50,0
07 Schönaue	49	31	63,3	18	36,7
071 Schönaue-Nord	29	18	62,1	11	37,9
072 Schönaue-Süd	20	13	65,0	7	35,0
08 Waldhof	172	92	53,5	80	46,5
081 Waldhof-West	15	8	53,3	7	46,7
082 Gartenstadt	85	42	49,4	43	50,6
083 Luzenberg	24	11	45,8	13	54,2
084 Waldhof-Ost	48	31	64,6	17	35,4
09 Neuostheim/Neuhermsheim	143	79	55,2	64	44,8
091 Neuostheim	90	51	56,7	39	43,3
092 Neuhermsheim	53	28	52,8	25	47,2
10 Seckenheim	167	95	56,9	72	43,1
101 Seckenheim	150	85	56,7	65	43,3
102 Hochstätt	17	10	58,8	7	41,2
11 Friedrichsfeld	55	31	56,4	24	43,6
110 Friedrichsfeld	55	31	56,4	24	43,6
12 Käfertal	341	202	59,2	139	40,8
121 Käfertal-Mitte	89	53	59,6	36	40,4
122 Speckweggebiet	22	14	63,6	8	36,4
123 Sonnenschein	20	12	60,0	8	40,0
124 Franklin	91	46	50,5	45	49,5
125 Käfertal-Süd	119	77	64,7	42	35,3
13 Vogelstang	73	35	47,9	38	52,1
130 Vogelstang	73	35	47,9	38	52,1
14 Wallstadt	100	55	55,0	45	45,0
140 Wallstadt	100	55	55,0	45	45,0
15 Feudenheim	181	98	54,1	83	45,9
150 Feudenheim	181	98	54,1	83	45,9
16 Neckarau	424	241	56,8	183	43,2
161 Neckarau	156	87	55,8	69	44,2
162 Niederfeld	123	68	55,3	55	44,7
163 Almenhof	145	86	59,3	59	40,7
17 Rheinau	155	88	56,8	67	43,2
171 Casterfeld	26	13	50,0	13	50,0
172 Pfingstberg	12	3	25,0	9	75,0
173 Rheinau-Mitte	61	38	62,3	23	37,7
174 Rheinau-Süd	56	34	60,7	22	39,3
Mannheim	3.954	2.259	57,1	1.695	42,9

7 Bevölkerung mit Nebenwohnung zum 31.12.2024 nach Alter

Stadtbezirke/Stadtteile	Bevölkerung mit Nebenwohnung	davon					
		unter 18 Jahre	18 bis unter 25 Jahre	25 bis unter 30 Jahre	30 bis unter 65 Jahre	65 bis unter 80 Jahre	80 Jahre und älter
	Anzahl	Anzahl	Anzahl	Anzahl	Anzahl	Anzahl	Anzahl
01 Innenstadt/Jungbusch	642	14	284	81	218	34	11
011 Innenstadt	526	14	209	67	192	34	10
012 Jungbusch	116	0	75	14	26	0	1
02 Neckarstadt-West	170	4	62	27	64	11	2
020 Neckarstadt-West	170	4	62	27	64	11	2
03 Neckarstadt-Ost	454	49	155	52	170	24	4
031 Neckarstadt-Ost	218	21	55	27	97	15	3
032 Herzogenried	67	19	30	6	10	2	0
033 Neckarstadt-Nordost	110	6	55	13	31	4	1
034 Wohlgelegen	59	3	15	6	32	3	0
04 Schwetzingenstadt/Oststadt	485	12	117	41	248	41	26
041 Oststadt	275	8	53	23	136	32	23
042 Schwetzingenstadt	210	4	64	18	112	9	3
05 Lindenhof	224	8	48	28	112	18	10
050 Lindenhof	224	8	48	28	112	18	10
06 Sandhofen	119	11	20	11	66	7	4
061 Sandhofen	99	8	18	8	55	6	4
062 Sandhofen-Nord	20	3	2	3	11	1	0
07 Schönaue	49	10	4	8	25	1	1
071 Schönaue-Nord	29	5	3	4	17	0	0
072 Schönaue-Süd	20	5	1	4	8	1	1
08 Waldhof	172	19	35	22	82	12	2
081 Waldhof-West	15	0	3	2	9	1	0
082 Gartenstadt	85	7	19	15	35	9	0
083 Luzenberg	24	9	3	1	10	0	1
084 Waldhof-Ost	48	3	10	4	28	2	1
09 Neuostheim/Neuhermsheim	143	6	50	14	59	12	2
091 Neuostheim	90	3	37	8	34	7	1
092 Neuhermsheim	53	3	13	6	25	5	1
10 Seckenheim	167	12	52	22	70	9	2
101 Seckenheim	150	10	49	21	59	9	2
102 Hochstädt	17	2	3	1	11	0	0
11 Friedrichsfeld	55	9	7	8	26	5	0
110 Friedrichsfeld	55	9	7	8	26	5	0
12 Käfertal	341	26	100	30	145	30	10
121 Käfertal-Mitte	89	7	17	7	41	10	7
122 Speckweggebiet	22	2	2	0	17	1	0
123 Sonnenschein	20	3	3	1	9	4	0
124 Franklin	91	9	46	7	21	7	1
125 Käfertal-Süd	119	5	32	15	57	8	2
13 Vogelstang	73	13	12	7	37	1	3
130 Vogelstang	73	13	12	7	37	1	3
14 Wallstadt	100	6	22	14	45	9	4
140 Wallstadt	100	6	22	14	45	9	4
15 Feudenheim	181	8	56	25	74	11	7
150 Feudenheim	181	8	56	25	74	11	7
16 Neckarau	424	21	139	62	177	21	4
161 Neckarau	156	8	41	26	70	9	2
162 Niederfeld	123	2	41	17	55	7	1
163 Almenhof	145	11	57	19	52	5	1
17 Rheinau	155	15	32	16	77	14	1
171 Casterfeld	26	2	6	3	12	3	0
172 Pfingstberg	12	0	5	3	3	1	0
173 Rheinau-Mitte	61	9	11	8	27	5	1
174 Rheinau-Süd	56	4	10	2	35	5	0
Mannheim	3.954	243	1.195	468	1.695	260	93

Stadtbezirke/Stadtteile	Bevölkerung mit Nebenwohnung	davon					
		unter 18 Jahre	18 bis unter 25 Jahre	25 bis unter 30 Jahre	30 bis unter 65 Jahre	65 bis unter 80 Jahre	80 Jahre und älter
	Anzahl	Anzahl	Anzahl	Anzahl	Anzahl	Anzahl	Anzahl
01 Innenstadt/Jungbusch	642	2,2	44,2	12,6	34,0	5,3	1,7
011 Innenstadt	526	2,7	39,7	12,7	36,5	6,5	1,9
012 Jungbusch	116	0,0	64,7	12,1	22,4	0,0	0,9
02 Neckarstadt-West	170	2,4	36,5	15,9	37,6	6,5	1,2
020 Neckarstadt-West	170	2,4	36,5	15,9	37,6	6,5	1,2
03 Neckarstadt-Ost	454	10,8	34,1	11,5	37,4	5,3	0,9
031 Neckarstadt-Ost	218	9,6	25,2	12,4	44,5	6,9	1,4
032 Herzogenried	67	28,4	44,8	9,0	14,9	3,0	0,0
033 Neckarstadt-Nordost	110	5,5	50,0	11,8	28,2	3,6	0,9
034 Wohlgelegen	59	5,1	25,4	10,2	54,2	5,1	0,0
04 Schwetzingenstadt/Oststadt	485	2,5	24,1	8,5	51,1	8,5	5,4
041 Oststadt	275	2,9	19,3	8,4	49,5	11,6	8,4
042 Schwetzingenstadt	210	1,9	30,5	8,6	53,3	4,3	1,4
05 Lindenhof	224	3,6	21,4	12,5	50,0	8,0	4,5
050 Lindenhof	224	3,6	21,4	12,5	50,0	8,0	4,5
06 Sandhofen	119	9,2	16,8	9,2	55,5	5,9	3,4
061 Sandhofen	99	8,1	18,2	8,1	55,6	6,1	4,0
062 Sandhofen-Nord	20	15,0	10,0	15,0	55,0	5,0	0,0
07 Schöna	49	20,4	8,2	16,3	51,0	2,0	2,0
071 Schöna-Nord	29	17,2	10,3	13,8	58,6	0,0	0,0
072 Schöna-Süd	20	25,0	5,0	20,0	40,0	5,0	5,0
08 Waldhof	172	11,0	20,3	12,8	47,7	7,0	1,2
081 Waldhof-West	15	0,0	20,0	13,3	60,0	6,7	0,0
082 Gartenstadt	85	8,2	22,4	17,6	41,2	10,6	0,0
083 Luzenberg	24	37,5	12,5	4,2	41,7	0,0	4,2
084 Waldhof-Ost	48	6,3	20,8	8,3	58,3	4,2	2,1
09 Neuostheim/Neuhermsheim	143	4,2	35,0	9,8	41,3	8,4	1,4
091 Neuostheim	90	3,3	41,1	8,9	37,8	7,8	1,1
092 Neuhermsheim	53	5,7	24,5	11,3	47,2	9,4	1,9
10 Seckenheim	167	7,2	31,1	13,2	41,9	5,4	1,2
101 Seckenheim	150	6,7	32,7	14,0	39,3	6,0	1,3
102 Hochstätt	17	11,8	17,6	5,9	64,7	0,0	0,0
11 Friedrichsfeld	55	16,4	12,7	14,5	47,3	9,1	0,0
110 Friedrichsfeld	55	16,4	12,7	14,5	47,3	9,1	0,0
12 Käfertal	341	7,6	29,3	8,8	42,5	8,8	2,9
121 Käfertal-Mitte	89	7,9	19,1	7,9	46,1	11,2	7,9
122 Speckweggebiet	22	9,1	9,1	0,0	77,3	4,5	0,0
123 Sonnenschein	20	15,0	15,0	5,0	45,0	20,0	0,0
124 Franklin	91	9,9	50,5	7,7	23,1	7,7	1,1
125 Käfertal-Süd	119	4,2	26,9	12,6	47,9	6,7	1,7
13 Vogelstang	73	17,8	16,4	9,6	50,7	1,4	4,1
130 Vogelstang	73	17,8	16,4	9,6	50,7	1,4	4,1
14 Wallstadt	100	6,0	22,0	14,0	45,0	9,0	4,0
140 Wallstadt	100	6,0	22,0	14,0	45,0	9,0	4,0
15 Feudenheim	181	4,4	30,9	13,8	40,9	6,1	3,9
150 Feudenheim	181	4,4	30,9	13,8	40,9	6,1	3,9
16 Neckarau	424	5,0	32,8	14,6	41,7	5,0	0,9
161 Neckarau	156	5,1	26,3	16,7	44,9	5,8	1,3
162 Niederfeld	123	1,6	33,3	13,8	44,7	5,7	0,8
163 Almenhof	145	7,6	39,3	13,1	35,9	3,4	0,7
17 Rheinau	155	9,7	20,6	10,3	49,7	9,0	0,6
171 Casterfeld	26	7,7	23,1	11,5	46,2	11,5	0,0
172 Pfingstberg	12	0,0	41,7	25,0	25,0	8,3	0,0
173 Rheinau-Mitte	61	14,8	18,0	13,1	44,3	8,2	1,6
174 Rheinau-Süd	56	7,1	17,9	3,6	62,5	8,9	0,0
Mannheim	3.954	6,1	30,2	11,8	42,9	6,6	2,4