

IN KLEINRÄUMIGER GLIEDERUNG

Wahlkreiswahlstatistik 2020

EINRÄUMIGER WOHNSATZ

The map displays the distribution of single-family homes across the districts of North Rhine-Westphalia. The districts are numbered as follows:

- 012, 020, 061, 072, 081, 082, 083, 084, 123, 124, 125, 130, 140, 150, 161, 162, 163, 171, 172, 173, 174, 110, 101, 091, 092, 102, 041, 042, 032, 033, 031, 034, 011, 050

Inhaltsverzeichnis

| | | |
|---|---|----|
| 0 | Erläuterungen..... | 3 |
| 1 | Gesamtbetrag der Einkünfte 2020..... | 6 |
| 2 | Durchschnittlicher Gesamtbetrag der Einkünfte je Steuerpflichtigem 2020 im Vergleich zu 2019 | 9 |
| 3 | Durchschnittliche Summe der Einkünfte 2020 nach Geschlecht..... | 11 |
| 4 | Durchschnittliche Summe der Einkünfte 2020 nach Altersgruppe je Steuerfall..... | 13 |
| 5 | Durchschnittlicher Gesamtbetrag der Einkünfte 2020 je Steuerpflichtigem nach Anzahl der Kinder | 14 |
| 6 | Perzentile des Gesamtbetrags der Einkünfte 2020 nach Steuerpflichtigen | 15 |
| 7 | Unbeschränkt Lohn- und Einkommensteuerpflichtige nach Größenklassen des Gesamtbetrags der Einkünfte 2020..... | 17 |
| 8 | Einkünfte aus nichtselbstständiger Arbeit 2020 | 19 |
| 9 | Zu versteuerndes Einkommen und festgesetzte oder einbehaltende Steuer 2020 | 21 |

Kartenverzeichnis

| | | |
|----------|--|----|
| Karte 1: | Durchschnittlicher Gesamtbetrag der Einkünfte 2020 je Steuerfall | 7 |
| Karte 2: | Durchschnittlicher Gesamtbetrag der Einkünfte 2020 je Steuerpflichtigem | 8 |
| Karte 3: | Entwicklung des durchschnittlichen Gesamtbetrags der Einkünfte je Steuerpflichtigem von 2019 zu 2020 | 10 |
| Karte 4: | Median der Summe der Einkünfte der weiblichen im Verhältnis zu den männlichen Steuerfällen 2020 | 12 |
| Karte 5: | Median des Gesamtbetrags der Einkünfte der Steuerpflichtigen 2020 | 16 |
| Karte 6: | Anteil der Einkünfte aus nichtselbstständiger Arbeit 2020 | 20 |
| Karte 7: | Durchschnittlich festgesetzte Einkommensteuer oder einbehaltene Lohnsteuer je Steuerpflichtigem | 22 |

Impressum

STADT MANNHEIM²

Kommunale Statistikstelle

Postfach 101832, 68018 Mannheim
Tel. 0621 293-7492
Fax 0621 293-7750
E-Mail: statistikstelle@mannheim.de
www.mannheim.de/statistik
Mannheim, November 2024

0 Erläuterungen

In einem Pilotprojekt mit dem Statistischen Landesamt Baden-Württemberg wurden der abgeschotteten Kommunalen Statistikstelle der Stadt Mannheim im Jahr 2024 erstmals kleinräumige Daten der Lohn- und Einkommensteuer (LESt) zur Verfügung gestellt. Für Planungszwecke gibt es somit eine neue, qualitativ hochwertige und relevante Datenquelle unterhalb der Gesamtstadtebene zur Einkommenssituation von in Mannheim gemeldeten Personen.

Soweit nicht anders angegeben, beziehen sich die angegebenen Werte der LESt-Statistik auf alle unbeschränkt einkommensteuerpflichtigen natürlichen Personen, bei denen eine Einkommensteuerveranlagung im Veranlagungszeitraum (hier: 2020) durchgeführt wurde oder mindestens eine elektronische Lohnsteuerbescheinigung vorlag. **Steuerpflichtig** kann dabei eine alleinstehende Person, ein Ehepaar oder Personen in eingetragener Lebenspartnerschaft, die zusammenveranlagt werden, sein. **Steuerfälle** sind dagegen neben den alleinstehenden Personen auch prinzipiell zusammenveranlagte Personen mit getrennt nachgewiesenen einzelnen Einkünften. Die dabei getrennt für die Eheleute und Personen in eingetragenen Lebenspartnerschaften in der Steuererklärung angegebenen Einkünfte lassen nur bedingt Rückschlüsse auf die tatsächlich individuell erzielten Einkünfte zu, da in der Praxis – bis auf die Einkünfte aus nichtselbstständiger Arbeit – zu meist die gesamten Einkünfte für eine Person angegeben werden. Zudem kann in einzelnen Fällen die Zuordnung zu einem Geschlecht von den tatsächlichen Gegebenheiten abweichen (betrifft gleichgeschlechtliche Gemeinsamveranlagte). Im Splittingfall haben daher Auswertungen nach Geschlecht häufig eine

eingeschränkte Aussagekraft. Gleichzeitig betragen in Mannheim 2020 die Einkünfte aus nichtselbstständiger Arbeit 81,5 Prozent aller Einkünfte. Von den knapp 163.000 Steuerpflichtigen sind rund 136.000 einzelveranlagt.

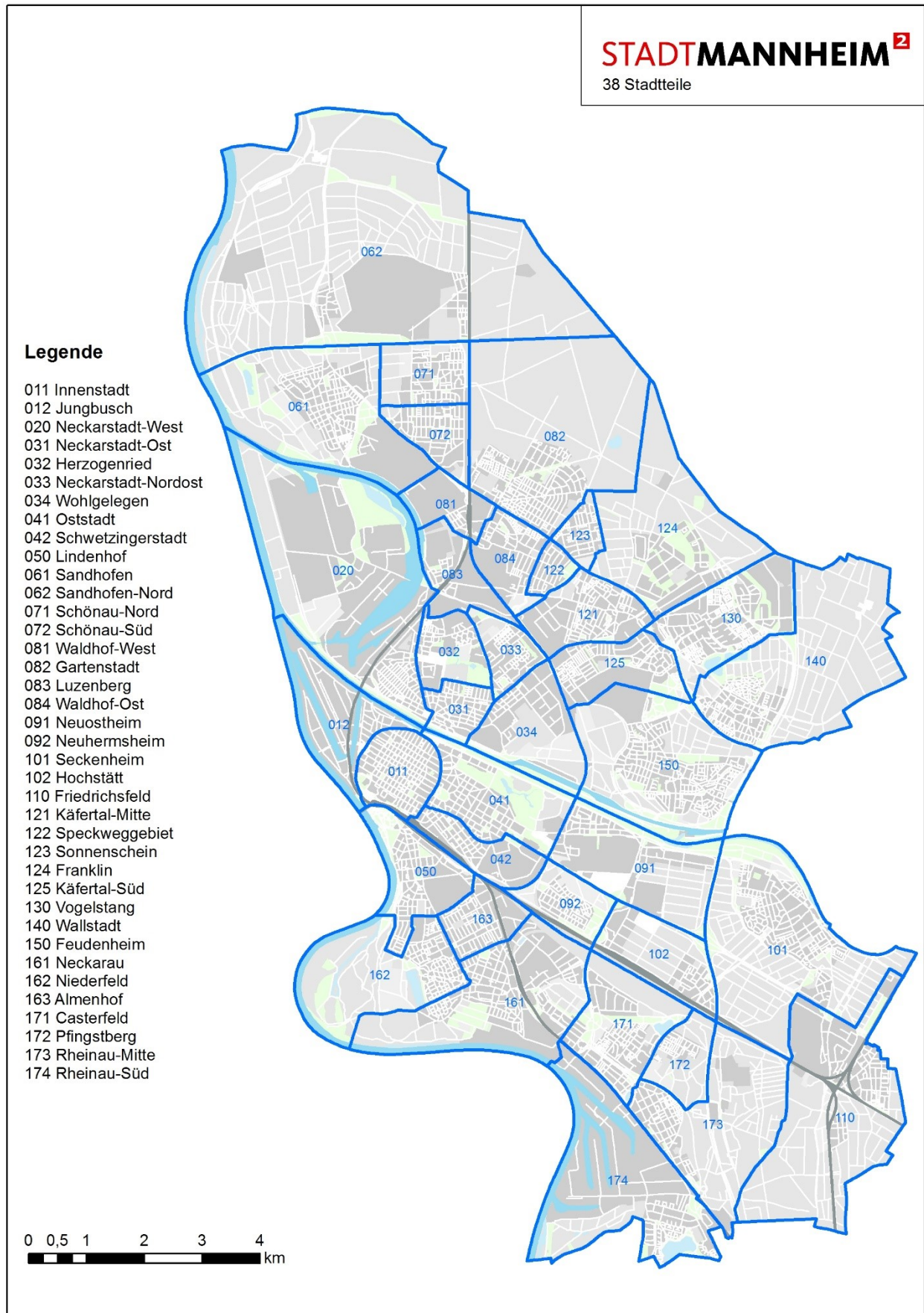
Die Ergebnisse der LESt-Statistik liegen regelmäßig erst etwa 3,5 Jahre nach Ablauf des Veranlagungsjahres vor. Dies ist auf die langen Fristen zur Abgabe der Einkommensteuererklärungen, die Bearbeitungsdauer in der Finanzverwaltung sowie notwendige Plausibilisierungen der Daten in den Statistischen Landesämtern zurückzuführen.

Die LESt-Statistik weist 2020 für Mannheim 189.232 Steuerfälle nach. Im Vergleich dazu liegt die Zahl der 18-jährigen und älteren am Ort der Hauptwohnung Gemeldeten 2020 bei 271.676 Personen. Insbesondere bei den Gemeldeten im Rentenalter sowie weniger deutlich bei den jungen Erwachsenen liegt der Anteil der Einkommensteuerpflichtigen unter dem gesamtstädtischen Durchschnitt. Die Zahl der Steuerpflichtigen beträgt 2020 in Mannheim 162.701. Im Vergleich dazu liegt die Zahl der Privathaushalte auf Basis der am Ort der Hauptwohnung Gemeldeten 2020 bei 170.620. Der Gesamtbetrag der Einkünfte der LESt betrug 2020 in Mannheim 6,8 Milliarden Euro, was durchschnittlichen Gesamteinkünften von 35.746 Euro pro Steuerfall bzw. 41.574 Euro pro Steuerpflichtigem entspricht. Das zu versteuernde Einkommen liegt für Mannheim insgesamt bei 5,6 Milliarden Euro und die festgesetzte Einkommensteuer bei 1,3 Milliarden Euro.

Nachfolgend werden diese sowie weitere ausgewählte Daten der LESt-Statistik für das Jahr 2020 für die 17 Mannheimer Stadtbezirke sowie 38 Stadtteile dokumentiert.

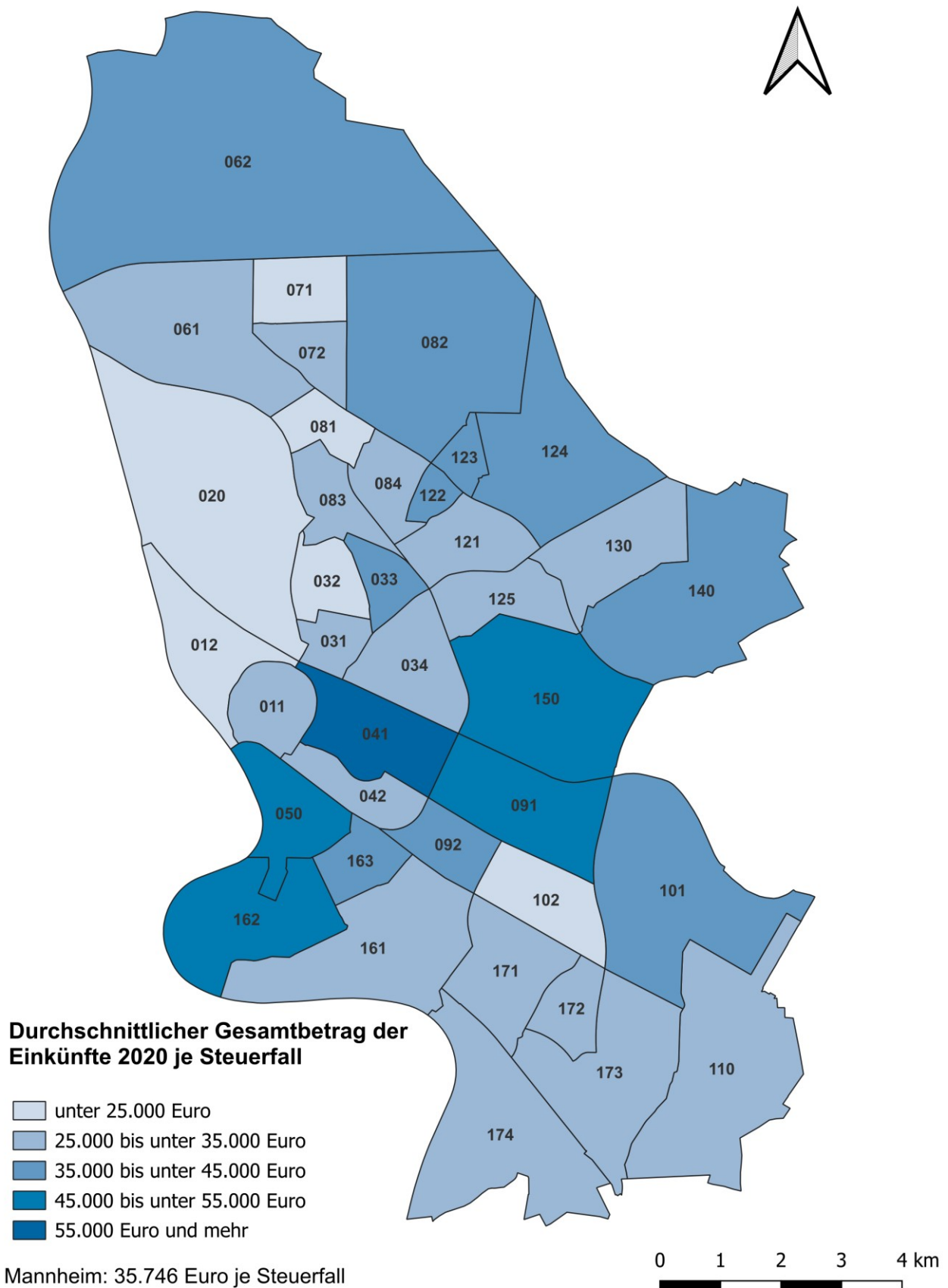
Zentrale Begriffe

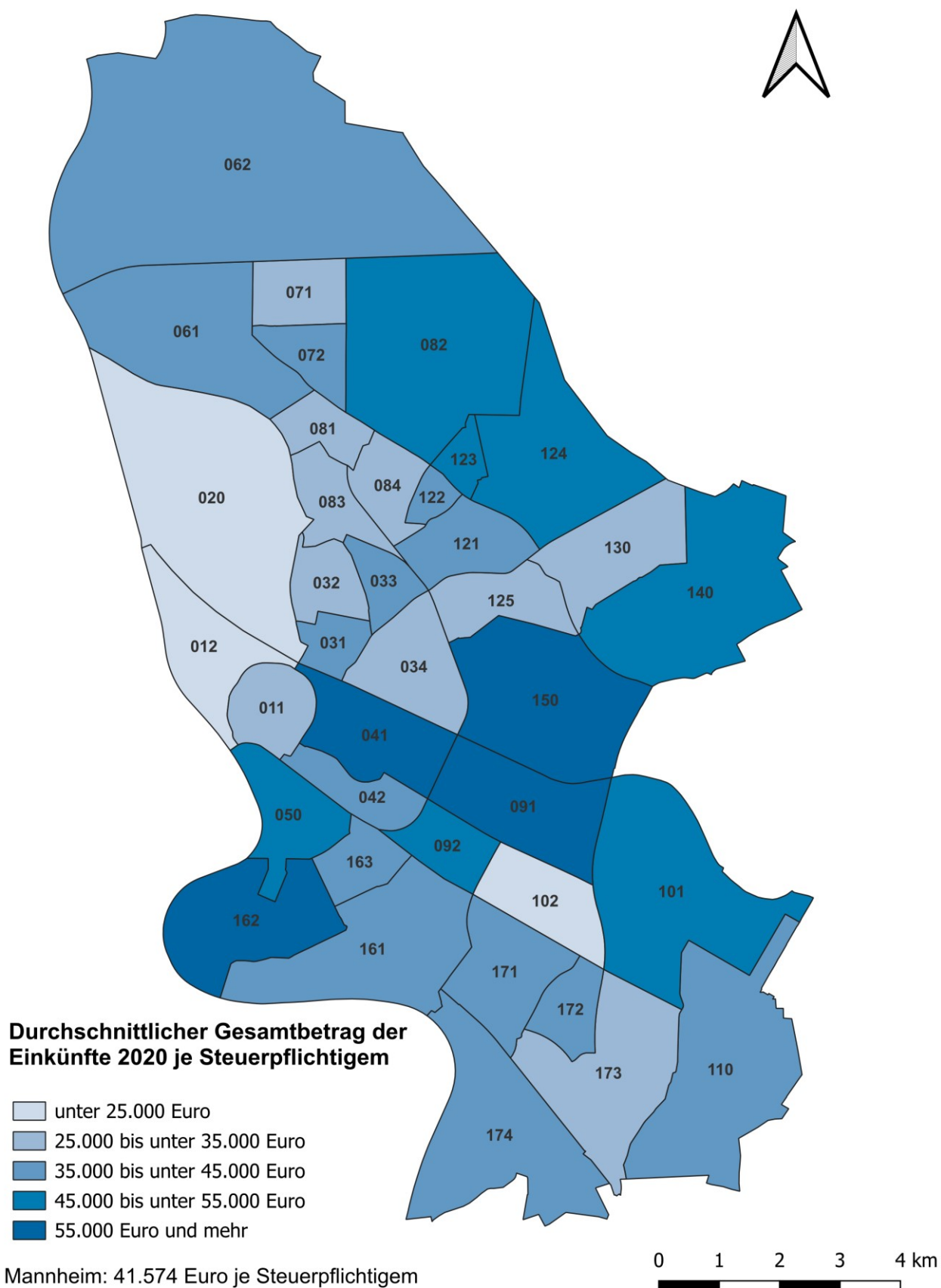
| | |
|--------------------------------|---|
| Gesamtbetrag der Einkünfte | <p>Die Summe der Einkünfte aus den Einkunftsarten Land- und Forstwirtschaft, Gewerbebetrieb, selbstständige Arbeit, nichtselbstständige Arbeit, Kapitalvermögen, Vermietung und Verpachtung sowie Sonstige Einkünfte, vermindert um den Altersentlastungsbetrag, den Entlastungsbetrag für Alleinerziehende, und den Abzug nach § 13 Abs. 3 EStG (betrifft Einkünfte aus Land- und Forstwirtschaft).</p> <p>Rentenbezüge zählen zum Gesamtbetrag der Einkünfte, sofern Rentenbeziehende mit allen Einkünften ein Einkommen über dem Grundfreibetrag erzielen.</p> |
| Summe der Einkünfte | <p>Summe der Einkünfte aus den Einkunftsarten Land- und Forstwirtschaft, Gewerbebetrieb, selbstständige Arbeit, nichtselbstständige Arbeit, Kapitalvermögen, Vermietung und Verpachtung sowie Sonstige Einkünfte.</p> |
| Zu versteuerndes Einkommen | <p>Das Einkommen, vermindert um die Freibeträge für Kinder und den Kürzungsbetrag nach dem Härteausgleich. Das zu versteuernde Einkommen ist gleichzeitig die Bemessungsgrundlage für die tarifliche Einkommensteuer.</p> |
| Festzusetzende Einkommensteuer | <p>Auf die festzusetzende Einkommensteuer werden angerechnet: Die einbehaltene Lohn-, Kapitalertrags- und Körperschaftsteuer sowie geleistete Vorauszahlungen.</p> |
| Steuerpflichtige | <p>Erhebungseinheit ist die unbeschränkt steuerpflichtige natürliche Person. Zusammenveranlagte Ehegatten (Splittingbesteuerung) werden als ein Steuerpflichtiger behandelt, die dabei vom Antragsteller und dessen Ehegatten erzielten Einkünfte werden zusammengerechnet.</p> |
| Steuerfälle | <p>Bei der Betrachtung der Steuerfälle wird die einzelne Person dargestellt. Das heißt zusammenveranlagte Steuerpflichtige werden als zwei Fälle gezählt und nicht wie bei einer Darstellung nach Steuerpflichtigen als eine Einheit betrachtet.</p> |
| Perzentil | <p>Das Perzentil ist ein Lagemaß aus der Statistik. Durch die Perzentile wird ein der Größe nach geordneter Datensatz in 100 umfangsgleiche Teile zerlegt. Diese teilen somit den Datensatz in 1 %-Schritte auf. Die dargestellten Werte unter P10 (10 %-Perzentil), P30 (30 %-Perzentil) usw. geben den jeweiligen Wert an, bei dem 10 %, 30 % usw. der Fälle, der nach der Größe sortierten Datenreihe, erreicht werden. Das 50 %-Perzentil eines aufsteigend geordneten Datensatzes wird auch Median genannt.</p> <p>Beispiel: 10 Prozent der Mannheimer Steuerpflichtigen hatten im Jahr 2020 Gesamteinkünfte von bis zu 2.036 Euro, für 90 Prozent der Mannheimer Steuerpflichtigen waren die Gesamteinkünfte höher. Der Median des Gesamtbetrags der Einkünfte lag 2020 bei 28.795 Euro, d.h. die eine Hälfte der Mannheimer Steuerpflichtigen hatte weniger als diesen Gesamtbetrag erzielt, die andere mehr.</p> |



1 Gesamtbetrag der Einkünfte 2020

| Stadtbezirke/ Stadtteile | Gesamtbetrag der Einkünfte in Euro | Steuerfälle | Steuerpflichtige | Durchschnittlicher Gesamtbetrag der Einkünfte in Euro je ... | |
|--------------------------------------|------------------------------------|----------------|------------------|--|----------------|
| | | | | ... Steuerfall | ... Steuerpfl. |
| 01 Innenstadt/Jungbusch | 452.437.545 | 15.440 | 14.596 | 29.303 | 30.997 |
| 011 Innenstadt | 389.292.405 | 12.651 | 11.889 | 30.772 | 32.744 |
| 012 Jungbusch | 63.145.140 | 2.789 | 2.707 | 22.641 | 23.327 |
| 02 Neckarstadt-West | 206.050.563 | 9.242 | 8.835 | 22.295 | 23.322 |
| 020 Neckarstadt-West | 206.050.563 | 9.242 | 8.835 | 22.295 | 23.322 |
| 03 Neckarstadt-Ost | 568.651.795 | 17.874 | 16.127 | 31.814 | 35.261 |
| 031 Neckarstadt-Ost | 306.290.749 | 8.961 | 8.163 | 34.180 | 37.522 |
| 032 Herzogenried | 85.166.167 | 3.412 | 3.010 | 24.961 | 28.294 |
| 033 Neckarstadt-Nordost | 109.615.292 | 2.850 | 2.446 | 38.462 | 44.814 |
| 034 Wohlgelegen | 67.579.587 | 2.651 | 2.508 | 25.492 | 26.946 |
| 04 Schwetzingenstadt/Oststadt | 732.960.203 | 15.021 | 13.249 | 48.796 | 55.322 |
| 041 Oststadt | 510.655.437 | 8.428 | 7.136 | 60.590 | 71.560 |
| 042 Schwetzingenstadt | 222.304.766 | 6.593 | 6.113 | 33.718 | 36.366 |
| 05 Lindenhof | 425.995.373 | 9.131 | 7.870 | 46.654 | 54.129 |
| 050 Lindenhof | 425.995.373 | 9.131 | 7.870 | 46.654 | 54.129 |
| 06 Sandhofen | 284.291.469 | 8.626 | 7.240 | 32.958 | 39.267 |
| 061 Sandhofen | 238.630.325 | 7.327 | 6.212 | 32.569 | 38.414 |
| 062 Sandhofen-Nord | 45.661.144 | 1.299 | 1.028 | 35.151 | 44.417 |
| 07 Schönauf | 166.137.740 | 6.038 | 5.255 | 27.515 | 31.615 |
| 071 Schönauf-Nord | 90.080.596 | 3.741 | 3.385 | 24.079 | 26.612 |
| 072 Schönauf-Süd | 76.057.144 | 2.297 | 1.870 | 33.112 | 40.672 |
| 08 Waldhof | 438.302.902 | 13.932 | 11.761 | 31.460 | 37.267 |
| 081 Waldhof-West | 37.619.252 | 1.591 | 1.474 | 23.645 | 25.522 |
| 082 Gartenstadt | 230.774.467 | 6.449 | 5.127 | 35.785 | 45.012 |
| 083 Luzenberg | 41.299.163 | 1.531 | 1.390 | 26.975 | 29.712 |
| 084 Waldhof-Ost | 128.610.020 | 4.361 | 3.770 | 29.491 | 34.114 |
| 09 Neuostheim/Neuhermsheim | 225.130.549 | 4.899 | 3.809 | 45.954 | 59.105 |
| 091 Neuostheim | 108.399.690 | 2.042 | 1.644 | 53.085 | 65.937 |
| 092 Neuhermsheim | 116.730.859 | 2.857 | 2.165 | 40.858 | 53.917 |
| 10 Seckenheim | 364.916.896 | 9.255 | 7.584 | 39.429 | 48.117 |
| 101 Seckenheim | 339.933.855 | 8.144 | 6.535 | 41.740 | 52.017 |
| 102 Hochstätt | 24.983.041 | 1.111 | 1.049 | 22.487 | 23.816 |
| 11 Friedrichsfeld | 117.637.395 | 3.477 | 2.904 | 33.833 | 40.509 |
| 110 Friedrichsfeld | 117.637.395 | 3.477 | 2.904 | 33.833 | 40.509 |
| 12 Käfertal | 589.234.355 | 17.875 | 15.200 | 32.964 | 38.765 |
| 121 Käfertal-Mitte | 172.634.487 | 5.247 | 4.492 | 32.902 | 38.432 |
| 122 Speckweggebiet | 59.692.199 | 1.700 | 1.353 | 35.113 | 44.118 |
| 123 Sonnenschein | 75.955.945 | 2.067 | 1.633 | 36.747 | 46.513 |
| 124 Franklin | 91.504.612 | 2.235 | 1.767 | 40.942 | 51.785 |
| 125 Käfertal-Süd | 189.447.112 | 6.626 | 5.955 | 28.591 | 31.813 |
| 13 Vogelstang | 203.953.016 | 6.972 | 5.884 | 29.253 | 34.662 |
| 130 Vogelstang | 203.953.016 | 6.972 | 5.884 | 29.253 | 34.662 |
| 14 Wallstadt | 223.099.635 | 5.276 | 4.119 | 42.286 | 54.164 |
| 140 Wallstadt | 223.099.635 | 5.276 | 4.119 | 42.286 | 54.164 |
| 15 Feudenheim | 423.386.218 | 9.167 | 7.312 | 46.186 | 57.903 |
| 150 Feudenheim | 423.386.218 | 9.167 | 7.312 | 46.186 | 57.903 |
| 16 Neckarau | 743.731.707 | 18.937 | 15.876 | 39.274 | 46.846 |
| 161 Neckarau | 314.090.058 | 9.438 | 8.105 | 33.279 | 38.753 |
| 162 Niederfeld | 268.528.503 | 5.180 | 4.154 | 51.839 | 64.643 |
| 163 Almenhof | 161.113.146 | 4.319 | 3.617 | 37.303 | 44.543 |
| 17 Rheinau | 444.206.666 | 14.534 | 12.063 | 30.563 | 36.824 |
| 171 Casterfeld | 112.440.823 | 3.645 | 2.993 | 30.848 | 37.568 |
| 172 Pfingstberg | 36.241.172 | 1.058 | 858 | 34.254 | 42.239 |
| 173 Rheinau-Mitte | 155.169.926 | 5.740 | 4.977 | 27.033 | 31.177 |
| 174 Rheinau-Süd | 140.354.745 | 4.091 | 3.235 | 34.308 | 43.386 |
| 99 ohne Zuordnung | 154.088.331 | 3.536 | 3.017 | 43.577 | 51.073 |
| Mannheim | 6.764.212.358 | 189.232 | 162.701 | 35.746 | 41.574 |

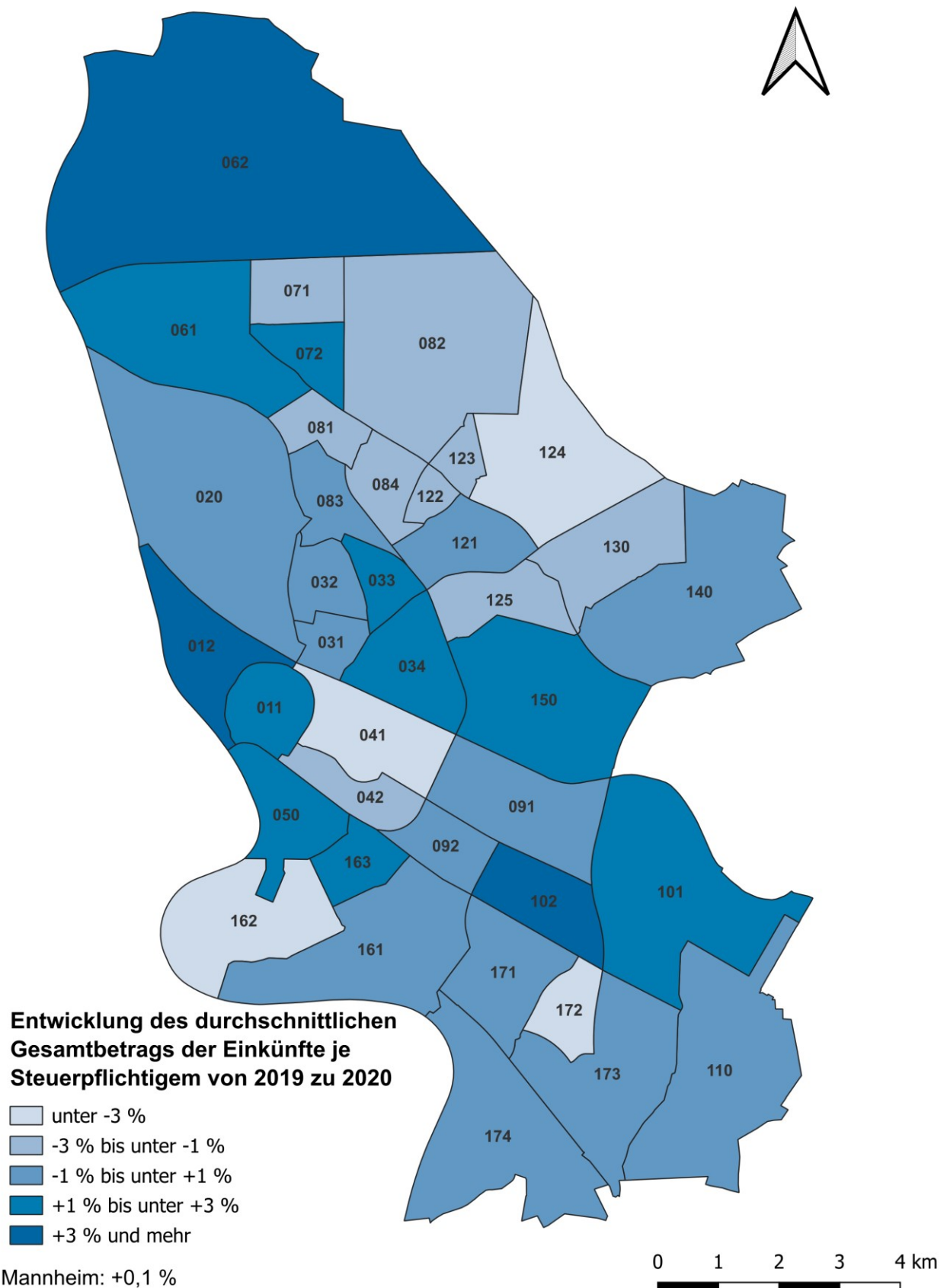
Karte 1: Durchschnittlicher Gesamtbetrag der Einkünfte 2020 je Steuerfall

Karte 2: Durchschnittlicher Gesamtbetrag der Einkünfte 2020 je Steuerpflichtigem

2 Durchschnittlicher Gesamtbetrag der Einkünfte je Steuerpflichtigem 2020 im Vergleich zu 2019

| Stadtbezirke/ Stadtteile | Durchschnittlicher Gesamtbetrag der Einkünfte in Euro je Steuerpflichtigem | | Veränderung 2019-2020 | |
|--------------------------------------|--|---------------|-----------------------|-------------|
| | 2019 | 2020 | absolut in Euro | % |
| 01 Innenstadt/Jungbusch | 30.182 | 30.997 | +815 | +2,7 |
| 011 Innenstadt | 32.254 | 32.744 | +490 | +1,5 |
| 012 Jungbusch | 21.422 | 23.327 | +1.905 | +8,9 |
| 02 Neckarstadt-West | 23.500 | 23.322 | -178 | -0,8 |
| 020 Neckarstadt-West | 23.500 | 23.322 | -178 | -0,8 |
| 03 Neckarstadt-Ost | 34.889 | 35.261 | +372 | +1,1 |
| 031 Neckarstadt-Ost | 37.214 | 37.522 | +308 | +0,8 |
| 032 Herzogenried | 28.120 | 28.294 | +174 | +0,6 |
| 033 Neckarstadt-Nordost | 44.303 | 44.814 | +511 | +1,2 |
| 034 Wohlgelegen | 26.646 | 26.946 | +300 | +1,1 |
| 04 Schwetzingenstadt/Oststadt | 57.145 | 55.322 | -1.823 | -3,2 |
| 041 Oststadt | 74.616 | 71.560 | -3.056 | -4,1 |
| 042 Schwetzingenstadt | 36.734 | 36.366 | -368 | -1,0 |
| 05 Lindenhof | 52.617 | 54.129 | +1.512 | +2,9 |
| 050 Lindenhof | 52.617 | 54.129 | +1.512 | +2,9 |
| 06 Sandhofen | 38.357 | 39.267 | +910 | +2,4 |
| 061 Sandhofen | 37.638 | 38.414 | +776 | +2,1 |
| 062 Sandhofen-Nord | 42.733 | 44.417 | +1.684 | +3,9 |
| 07 Schönau | 31.599 | 31.615 | +16 | +0,1 |
| 071 Schönau-Nord | 27.275 | 26.612 | -663 | -2,4 |
| 072 Schönau-Süd | 39.633 | 40.672 | +1.039 | +2,6 |
| 08 Waldhof | 37.915 | 37.267 | -647 | -1,7 |
| 081 Waldhof-West | 26.029 | 25.522 | -507 | -1,9 |
| 082 Gartenstadt | 45.864 | 45.012 | -852 | -1,9 |
| 083 Luzenberg | 29.544 | 29.712 | +167 | +0,6 |
| 084 Waldhof-Ost | 34.995 | 34.114 | -881 | -2,5 |
| 09 Neuostheim/Neuhermsheim | 58.811 | 59.105 | +293 | +0,5 |
| 091 Neuostheim | 65.870 | 65.937 | +67 | +0,1 |
| 092 Neuhermsheim | 53.677 | 53.917 | +241 | +0,4 |
| 10 Seckenheim | 47.199 | 48.117 | +917 | +1,9 |
| 101 Seckenheim | 51.222 | 52.017 | +795 | +1,6 |
| 102 Hochstätt | 22.934 | 23.816 | +882 | +3,8 |
| 11 Friedrichsfeld | 40.395 | 40.509 | +114 | +0,3 |
| 110 Friedrichsfeld | 40.395 | 40.509 | +114 | +0,3 |
| 12 Käfertal | 38.711 | 38.765 | +55 | +0,1 |
| 121 Käfertal-Mitte | 38.474 | 38.432 | -43 | -0,1 |
| 122 Speckweggebiet | 45.027 | 44.118 | -908 | -2,0 |
| 123 Sonnenschein | 47.003 | 46.513 | -489 | -1,0 |
| 124 Franklin | 54.060 | 51.785 | -2.275 | -4,2 |
| 125 Käfertal-Süd | 32.284 | 31.813 | -471 | -1,5 |
| 13 Vogelstang | 35.406 | 34.662 | -744 | -2,1 |
| 130 Vogelstang | 35.406 | 34.662 | -744 | -2,1 |
| 14 Wallstadt | 53.991 | 54.164 | +173 | +0,3 |
| 140 Wallstadt | 53.991 | 54.164 | +173 | +0,3 |
| 15 Feudenheim | 57.245 | 57.903 | +658 | +1,1 |
| 150 Feudenheim | 57.245 | 57.903 | +658 | +1,1 |
| 16 Neckarau | 47.548 | 46.846 | -701 | -1,5 |
| 161 Neckarau | 39.093 | 38.753 | -340 | -0,9 |
| 162 Niederfeld | 67.751 | 64.643 | -3.108 | -4,6 |
| 163 Almenhof | 43.309 | 44.543 | +1.234 | +2,8 |
| 17 Rheinau | 37.082 | 36.824 | -258 | -0,7 |
| 171 Casterfeld | 37.864 | 37.568 | -297 | -0,8 |
| 172 Pfingstberg | 44.313 | 42.239 | -2.073 | -4,7 |
| 173 Rheinau-Mitte | 31.192 | 31.177 | -14 | -0,0 |
| 174 Rheinau-Süd | 43.421 | 43.386 | -35 | -0,1 |
| 99 ohne Zuordnung | 51.391 | 51.073 | -317 | -0,6 |
| Mannheim | 41.539 | 41.574 | +35 | +0,1 |

Karte 3: Entwicklung des durchschnittlichen Gesamtbetrags der Einkünfte je Steuerpflichtigem von 2019 zu 2020

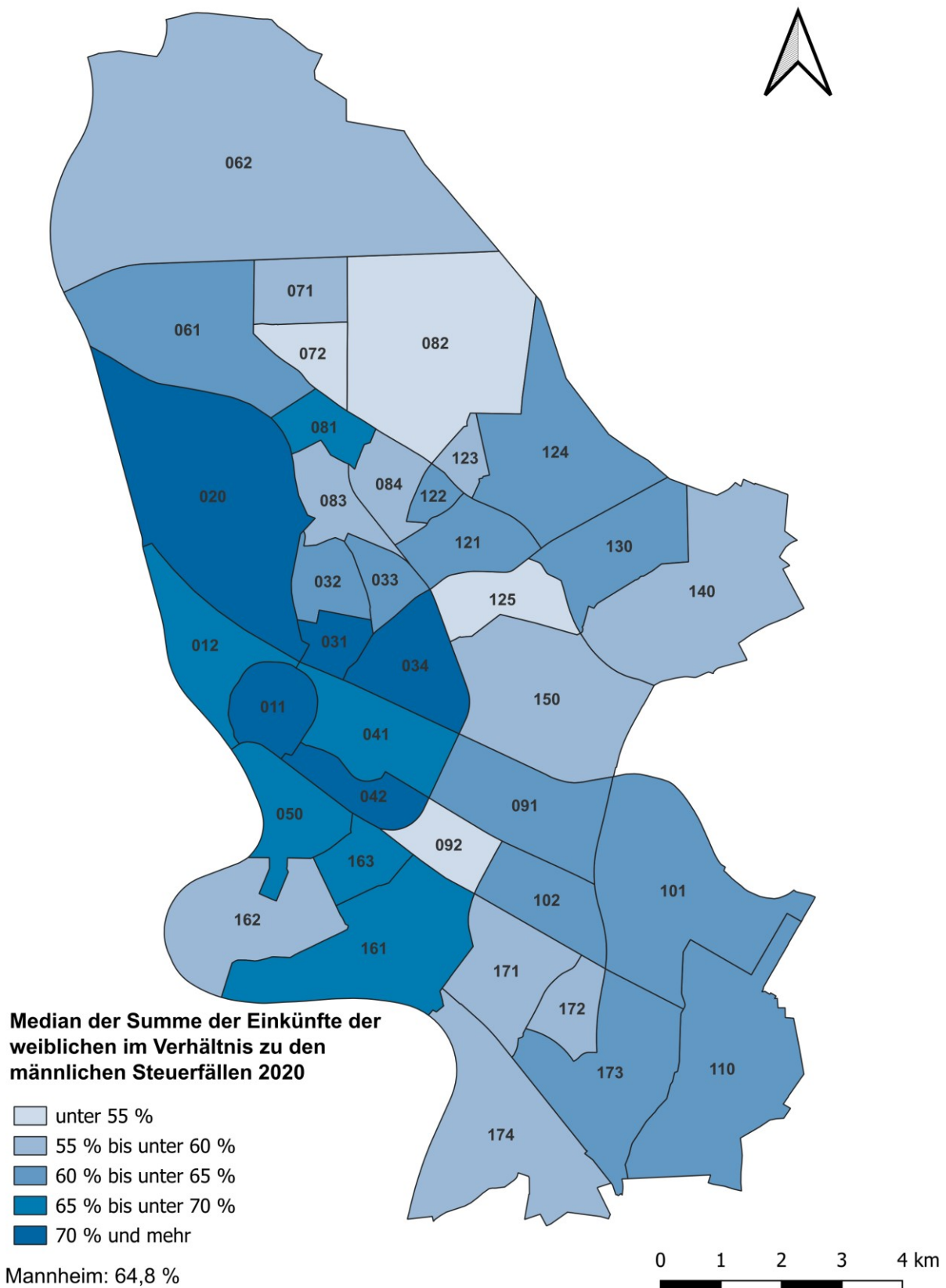


3 Durchschnittliche Summe der Einkünfte 2020 nach Geschlecht

| Stadtbezirke/ Stadtteile | Summe der Einkünfte in Euro je Steuerfall ¹⁾ | | davon männlich | | davon weiblich | |
|-----------------------------------|--|---------------|----------------|---------------|----------------|---------------|
| | Durchschnitt | Median | Durchschnitt | Median | Durchschnitt | Median |
| 01 Innenstadt/Jungbusch | 29.275 | 18.274 | 32.638 | 20.564 | 24.815 | 15.800 |
| 011 Innenstadt | 30.732 | 19.827 | 34.506 | 22.125 | 25.949 | 16.978 |
| 012 Jungbusch | 22.664 | 13.447 | 25.005 | 15.700 | 18.833 | 10.404 |
| 02 Neckarstadt-West | 22.352 | 17.313 | 24.480 | 19.911 | 19.222 | 14.214 |
| 020 Neckarstadt-West | 22.352 | 17.313 | 24.480 | 19.911 | 19.222 | 14.214 |
| 03 Neckarstadt-Ost | 31.920 | 24.124 | 36.058 | 27.872 | 27.134 | 20.042 |
| 031 Neckarstadt-Ost | 34.262 | 26.584 | 38.130 | 29.919 | 30.117 | 23.089 |
| 032 Herzogenried | 25.096 | 19.856 | 29.200 | 24.669 | 19.982 | 15.473 |
| 033 Neckarstadt-Nordost | 38.604 | 27.099 | 45.558 | 32.785 | 30.207 | 21.249 |
| 034 Wohlgelegen | 25.603 | 20.320 | 28.437 | 23.452 | 21.910 | 16.617 |
| 04 Schwetzingen/Oststadt | 48.753 | 32.060 | 57.917 | 37.860 | 39.150 | 26.677 |
| 041 Oststadt | 60.477 | 37.494 | 74.243 | 45.922 | 46.867 | 30.728 |
| 042 Schwetzingen | 33.765 | 26.416 | 38.351 | 30.291 | 28.589 | 22.436 |
| 05 Lindenhof | 46.769 | 34.450 | 57.592 | 42.644 | 36.066 | 27.820 |
| 050 Lindenhof | 46.769 | 34.450 | 57.592 | 42.644 | 36.066 | 27.820 |
| 06 Sandhofen | 33.103 | 26.270 | 39.668 | 32.342 | 25.577 | 20.197 |
| 061 Sandhofen | 32.715 | 26.054 | 39.056 | 31.693 | 25.520 | 20.158 |
| 062 Sandhofen-Nord | 35.289 | 27.278 | 43.018 | 35.474 | 25.915 | 20.370 |
| 07 Schöna | 27.623 | 21.225 | 32.864 | 27.368 | 20.899 | 15.779 |
| 071 Schöna-Nord | 24.208 | 19.469 | 28.679 | 24.927 | 18.329 | 14.746 |
| 072 Schöna-Süd | 33.184 | 25.362 | 39.878 | 32.969 | 24.935 | 17.739 |
| 08 Waldhof | 31.592 | 24.298 | 38.245 | 31.025 | 23.562 | 18.274 |
| 081 Waldhof-West | 23.758 | 19.963 | 26.925 | 23.206 | 19.088 | 15.347 |
| 082 Gartenstadt | 35.956 | 27.476 | 45.363 | 36.474 | 25.687 | 19.809 |
| 083 Luzenberg | 27.044 | 20.344 | 31.618 | 25.157 | 20.004 | 14.631 |
| 084 Waldhof-Ost | 29.592 | 24.070 | 35.268 | 30.621 | 22.792 | 18.308 |
| 09 Neuostheim/Neuhermsheim | 45.802 | 31.900 | 57.421 | 41.794 | 33.763 | 24.248 |
| 091 Neuostheim | 52.525 | 31.404 | 65.598 | 39.218 | 39.349 | 25.458 |
| 092 Neuhermsheim | 40.997 | 32.185 | 51.712 | 43.362 | 29.673 | 23.785 |
| 10 Seckenheim | 39.613 | 28.893 | 48.997 | 35.340 | 29.119 | 22.893 |
| 101 Seckenheim | 41.933 | 30.883 | 52.900 | 38.843 | 30.396 | 24.327 |
| 102 Hochstätt | 22.607 | 17.342 | 26.075 | 21.800 | 16.444 | 13.814 |
| 11 Friedrichsfeld | 33.992 | 26.894 | 40.498 | 33.480 | 26.071 | 20.638 |
| 110 Friedrichsfeld | 33.992 | 26.894 | 40.498 | 33.480 | 26.071 | 20.638 |
| 12 Käfertal | 33.090 | 25.440 | 41.471 | 33.321 | 24.126 | 17.751 |
| 121 Käfertal-Mitte | 33.038 | 25.671 | 39.912 | 30.973 | 24.978 | 19.825 |
| 122 Speckweggebiet | 35.207 | 28.050 | 42.884 | 35.828 | 26.385 | 21.579 |
| 123 Sonnenschein | 36.897 | 27.856 | 45.703 | 36.952 | 27.053 | 20.407 |
| 124 Franklin | 41.039 | 32.810 | 49.557 | 39.474 | 30.385 | 24.162 |
| 125 Käfertal-Süd | 28.719 | 21.565 | 37.826 | 31.286 | 20.396 | 13.172 |
| 13 Vogelstang | 29.359 | 24.154 | 34.654 | 30.632 | 23.365 | 18.483 |
| 130 Vogelstang | 29.359 | 24.154 | 34.654 | 30.632 | 23.365 | 18.483 |
| 14 Wallstadt | 42.447 | 30.776 | 54.222 | 39.825 | 30.654 | 23.697 |
| 140 Wallstadt | 42.447 | 30.776 | 54.222 | 39.825 | 30.654 | 23.697 |
| 15 Feudenheim | 46.396 | 30.844 | 61.845 | 40.174 | 31.551 | 24.097 |
| 150 Feudenheim | 46.396 | 30.844 | 61.845 | 40.174 | 31.551 | 24.097 |
| 16 Neckarau | 39.436 | 27.386 | 48.599 | 33.949 | 29.616 | 22.023 |
| 161 Neckarau | 33.441 | 25.596 | 39.436 | 30.511 | 26.606 | 20.839 |
| 162 Niederfeld | 52.017 | 33.752 | 69.585 | 45.210 | 35.296 | 25.262 |
| 163 Almenhof | 37.447 | 26.666 | 45.505 | 32.374 | 28.749 | 21.648 |
| 17 Rheinau | 30.655 | 23.954 | 36.533 | 29.831 | 23.393 | 18.227 |
| 171 Casterfeld | 30.989 | 23.914 | 37.542 | 30.573 | 23.664 | 18.200 |
| 172 Pfingstberg | 34.207 | 26.191 | 41.223 | 33.717 | 26.075 | 19.757 |
| 173 Rheinau-Mitte | 27.150 | 22.337 | 31.510 | 27.170 | 21.580 | 17.052 |
| 174 Rheinau-Süd | 34.357 | 26.329 | 41.518 | 33.042 | 24.966 | 19.583 |
| 99 ohne Zuordnung | 43.314 | 30.938 | 50.114 | 36.189 | 34.461 | 25.292 |
| Mannheim | 35.835 | 25.618 | 42.823 | 31.150 | 27.848 | 20.200 |

¹⁾ Zur Aussagekraft von Auswertungen nach Geschlecht im Splittingfall siehe Erläuterungen.

Karte 4: Median der Summe der Einkünfte der weiblichen im Verhältnis zu den männlichen Steuerfällen 2020



¹⁾ Zur Aussagekraft von Auswertungen nach Geschlecht im Splittingfall siehe Erläuterungen.

4 Durchschnittliche Summe der Einkünfte 2020 nach Altersgruppe je Steuerfall

| Stadtbezirke/ Stadtteile | Durchschnittliche Summe der Einkünfte in Euro je Steuerfall | | | | | | |
|--------------------------------------|---|----------------|-----------------------|-----------------------|-----------------------|-----------------------|---------------------|
| | insgesamt | unter 30 Jahre | 30 bis unter 40 Jahre | 40 bis unter 50 Jahre | 50 bis unter 60 Jahre | 60 bis unter 65 Jahre | 65 Jahre oder älter |
| 01 Innenstadt/Jungbusch | 29.275 | 17.443 | 38.138 | 38.968 | 39.577 | 34.416 | 24.155 |
| 011 Innenstadt | 30.732 | 18.513 | 39.716 | 40.637 | 41.755 | 35.178 | 23.734 |
| 012 Jungbusch | 22.664 | 13.411 | 30.153 | 30.763 | 29.506 | 30.546 | 27.077 |
| 02 Neckarstadt-West | 22.352 | 15.944 | 25.798 | 26.161 | 27.570 | 26.490 | 14.169 |
| 020 Neckarstadt-West | 22.352 | 15.944 | 25.798 | 26.161 | 27.570 | 26.490 | 14.169 |
| 03 Neckarstadt-Ost | 31.920 | 19.136 | 38.096 | 40.707 | 40.691 | 33.576 | 19.608 |
| 031 Neckarstadt-Ost | 34.262 | 21.815 | 39.187 | 44.339 | 43.430 | 36.574 | 19.776 |
| 032 Herzogenried | 25.096 | 13.445 | 29.060 | 30.440 | 34.008 | 30.272 | 18.345 |
| 033 Neckarstadt-Nordost | 38.604 | 18.794 | 48.906 | 51.189 | 49.234 | 35.946 | 21.908 |
| 034 Wohlgelegen | 25.603 | 17.746 | 31.212 | 29.902 | 31.025 | 25.881 | 17.966 |
| 04 Schwetzingenstadt/Oststadt | 48.753 | 23.695 | 47.381 | 62.212 | 77.386 | 74.385 | 40.704 |
| 041 Oststadt | 60.477 | 26.367 | 51.660 | 73.347 | 102.022 | 96.364 | 47.168 |
| 042 Schwetzingenstadt | 33.765 | 21.780 | 42.864 | 45.852 | 39.546 | 36.304 | 20.228 |
| 05 Lindenhof | 46.769 | 27.392 | 48.761 | 61.932 | 61.991 | 49.333 | 37.575 |
| 050 Lindenhof | 46.769 | 27.392 | 48.761 | 61.932 | 61.991 | 49.333 | 37.575 |
| 06 Sandhofen | 33.103 | 22.187 | 35.842 | 39.501 | 46.345 | 36.248 | 17.781 |
| 061 Sandhofen | 32.715 | 21.921 | 35.759 | 39.198 | 45.537 | 35.827 | 17.816 |
| 062 Sandhofen-Nord | 35.289 | 24.130 | 36.345 | 41.339 | 50.335 | 38.270 | 17.599 |
| 07 Schönauf | 27.623 | 18.369 | 31.190 | 32.809 | 34.365 | 31.715 | 16.962 |
| 071 Schönauf-Nord | 24.208 | 17.447 | 26.521 | 27.261 | 30.103 | 28.026 | 15.078 |
| 072 Schönauf-Süd | 33.184 | 20.195 | 40.441 | 43.529 | 40.461 | 37.402 | 19.123 |
| 08 Waldhof | 31.592 | 19.465 | 35.159 | 39.604 | 41.698 | 36.130 | 18.886 |
| 081 Waldhof-West | 23.758 | 16.757 | 28.194 | 27.532 | 29.431 | 24.120 | 14.911 |
| 082 Gartenstadt | 35.956 | 19.574 | 40.863 | 47.029 | 47.984 | 40.315 | 20.521 |
| 083 Luzenberg | 27.044 | 19.149 | 28.420 | 35.738 | 30.788 | 26.493 | 16.720 |
| 084 Waldhof-Ost | 29.592 | 20.742 | 34.977 | 35.225 | 37.561 | 33.849 | 16.875 |
| 09 Neuostheim/Neuhermsheim | 45.802 | 21.343 | 48.228 | 55.899 | 61.974 | 43.076 | 36.189 |
| 091 Neuostheim | 52.525 | 20.520 | 55.711 | 63.672 | 78.971 | 44.417 | 46.894 |
| 092 Neuhermsheim | 40.997 | 22.085 | 42.154 | 51.514 | 52.328 | 42.447 | 25.282 |
| 10 Seckenheim | 39.613 | 20.312 | 37.824 | 51.797 | 55.385 | 44.441 | 24.820 |
| 101 Seckenheim | 41.933 | 21.564 | 40.368 | 55.511 | 58.558 | 45.797 | 25.433 |
| 102 Hochstätt | 22.607 | 15.033 | 21.265 | 28.950 | 28.962 | 27.912 | 15.501 |
| 11 Friedrichsfeld | 33.992 | 22.368 | 36.740 | 42.284 | 44.982 | 36.909 | 21.748 |
| 110 Friedrichsfeld | 33.992 | 22.368 | 36.740 | 42.284 | 44.982 | 36.909 | 21.748 |
| 12 Käfertal | 33.090 | 22.044 | 39.105 | 40.031 | 40.088 | 34.279 | 19.621 |
| 121 Käfertal-Mitte | 33.038 | 21.026 | 35.615 | 39.936 | 44.374 | 41.173 | 20.256 |
| 122 Speckweggebiet | 35.207 | 22.705 | 42.139 | 39.902 | 46.328 | 40.812 | 19.442 |
| 123 Sonnenschein | 36.897 | 18.629 | 50.883 | 49.979 | 47.037 | 36.273 | 20.046 |
| 124 Franklin | 41.039 | 25.137 | 45.221 | 54.746 | 45.231 | 38.527 | 27.274 |
| 125 Käfertal-Süd | 28.719 | 22.061 | 34.676 | 32.189 | 32.588 | 26.175 | 17.629 |
| 13 Vogelstang | 29.359 | 20.185 | 33.667 | 34.020 | 37.887 | 35.372 | 19.352 |
| 130 Vogelstang | 29.359 | 20.185 | 33.667 | 34.020 | 37.887 | 35.372 | 19.352 |
| 14 Wallstadt | 42.447 | 21.859 | 43.006 | 55.057 | 56.992 | 46.894 | 28.420 |
| 140 Wallstadt | 42.447 | 21.859 | 43.006 | 55.057 | 56.992 | 46.894 | 28.420 |
| 15 Feudenheim | 46.396 | 21.415 | 43.153 | 63.035 | 62.769 | 69.975 | 28.238 |
| 150 Feudenheim | 46.396 | 21.415 | 43.153 | 63.035 | 62.769 | 69.975 | 28.238 |
| 16 Neckarau | 39.436 | 20.060 | 39.429 | 51.945 | 56.345 | 48.029 | 26.571 |
| 161 Neckarau | 33.441 | 20.226 | 36.076 | 41.573 | 45.697 | 39.414 | 20.573 |
| 162 Niederfeld | 52.017 | 21.398 | 48.019 | 78.124 | 77.055 | 62.071 | 34.365 |
| 163 Almenhof | 37.447 | 18.671 | 37.633 | 48.620 | 55.187 | 46.819 | 24.872 |
| 17 Rheinau | 30.655 | 19.756 | 33.420 | 36.620 | 40.474 | 36.097 | 20.713 |
| 171 Casterfeld | 30.989 | 19.744 | 32.265 | 37.136 | 43.009 | 35.717 | 20.612 |
| 172 Pfingstberg | 34.207 | 20.576 | 35.295 | 39.692 | 45.204 | 42.354 | 26.724 |
| 173 Rheinau-Mitte | 27.150 | 19.620 | 30.536 | 31.135 | 35.730 | 31.315 | 17.925 |
| 174 Rheinau-Süd | 34.357 | 19.801 | 38.262 | 42.631 | 42.879 | 40.300 | 22.463 |
| 99 ohne Zuordnung | 43.314 | 25.542 | 46.947 | 59.477 | 62.057 | 45.392 | 28.349 |
| Mannheim | 35.835 | 20.375 | 39.007 | 45.246 | 48.458 | 42.345 | 24.740 |

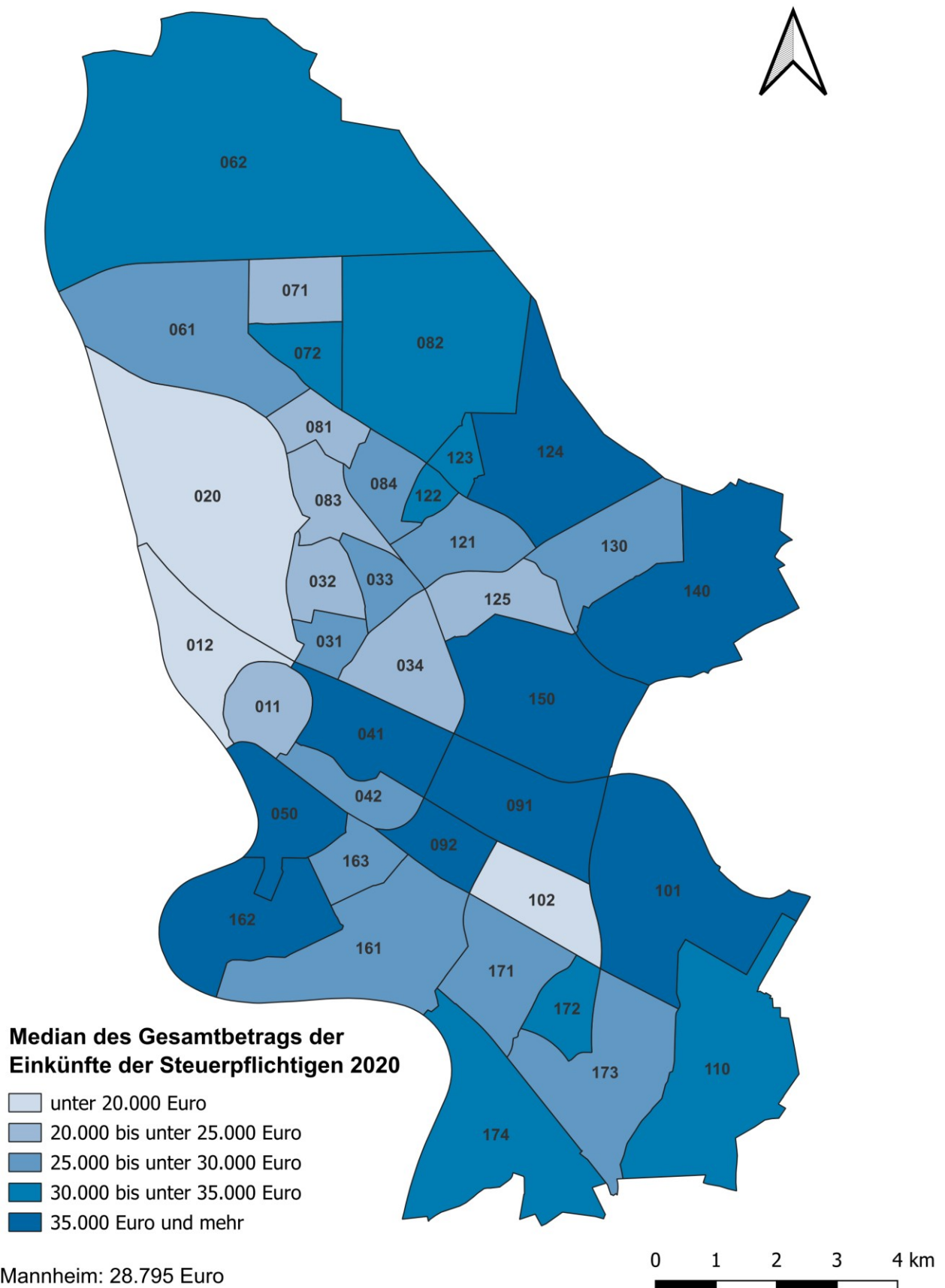
5 Durchschnittlicher Gesamtbetrag der Einkünfte 2020 je Steuerpflichtigem nach Anzahl der Kinder

| Stadtbezirke/ Stadtteile | Gesamtbetrag der Einkünfte in Euro je Steuerpflichtigem nach Anzahl der Kinder | | | |
|--------------------------------------|--|---------------|---------------|-----------------------|
| | insgesamt | keine Kinder | ein Kind | zwei oder mehr Kinder |
| 01 Innenstadt/Jungbusch | 30.997 | 28.951 | 41.653 | 47.304 |
| 011 Innenstadt | 32.744 | 30.490 | 44.394 | 50.847 |
| 012 Jungbusch | 23.327 | 22.206 | 28.314 | 33.129 |
| 02 Neckarstadt-West | 23.322 | 21.803 | 28.328 | 30.188 |
| 020 Neckarstadt-West | 23.322 | 21.803 | 28.328 | 30.188 |
| 03 Neckarstadt-Ost | 35.261 | 31.235 | 43.730 | 57.496 |
| 031 Neckarstadt-Ost | 37.522 | 34.171 | 46.543 | 60.509 |
| 032 Herzogenried | 28.294 | 24.765 | 37.550 | 38.921 |
| 033 Neckarstadt-Nordost | 44.814 | 34.976 | 55.578 | 86.839 |
| 034 Wohlgelegen | 26.946 | 25.379 | 28.831 | 39.047 |
| 04 Schwetzingenstadt/Oststadt | 55.322 | 47.504 | 82.015 | 112.994 |
| 041 Oststadt | 71.560 | 60.314 | 104.662 | 138.025 |
| 042 Schwetzingenstadt | 36.366 | 33.501 | 48.792 | 64.585 |
| 05 Lindenhof | 54.129 | 46.841 | 67.138 | 113.569 |
| 050 Lindenhof | 54.129 | 46.841 | 67.138 | 113.569 |
| 06 Sandhofen | 39.267 | 32.529 | 53.371 | 68.107 |
| 061 Sandhofen | 38.414 | 31.861 | 53.347 | 66.431 |
| 062 Sandhofen-Nord | 44.417 | 36.787 | 53.498 | 76.463 |
| 07 Schönaue | 31.615 | 27.549 | 39.900 | 44.921 |
| 071 Schönaue-Nord | 26.612 | 24.036 | 30.844 | 35.979 |
| 072 Schönaue-Süd | 40.672 | 33.778 | 57.107 | 62.140 |
| 08 Waldhof | 37.267 | 31.078 | 48.443 | 59.313 |
| 081 Waldhof-West | 25.522 | 23.284 | 31.429 | 33.636 |
| 082 Gartenstadt | 45.012 | 35.786 | 61.335 | 77.981 |
| 083 Luzenberg | 29.712 | 25.960 | 35.857 | 40.944 |
| 084 Waldhof-Ost | 34.114 | 29.641 | 43.275 | 48.541 |
| 09 Neuostheim/Neuhermsheim | 59.105 | 45.532 | 79.378 | 102.916 |
| 091 Neuostheim | 65.937 | 49.746 | 96.880 | 126.252 |
| 092 Neuhermsheim | 53.917 | 42.047 | 68.385 | 88.786 |
| 10 Seckenheim | 48.117 | 37.437 | 60.217 | 89.872 |
| 101 Seckenheim | 52.017 | 39.741 | 66.715 | 101.685 |
| 102 Hochstätt | 23.816 | 21.996 | 23.998 | 30.942 |
| 11 Friedrichsfeld | 40.509 | 34.000 | 60.175 | 63.406 |
| 110 Friedrichsfeld | 40.509 | 34.000 | 60.175 | 63.406 |
| 12 Käfertal | 38.765 | 31.406 | 53.786 | 66.899 |
| 121 Käfertal-Mitte | 38.432 | 33.208 | 49.217 | 62.346 |
| 122 Speckweggebiet | 44.118 | 37.528 | 57.075 | 60.287 |
| 123 Sonnenschein | 46.513 | 34.969 | 64.511 | 90.624 |
| 124 Franklin | 51.785 | 40.422 | 69.082 | 69.206 |
| 125 Käfertal-Süd | 31.813 | 25.879 | 45.969 | 62.545 |
| 13 Vogelstang | 34.662 | 30.363 | 44.384 | 49.796 |
| 130 Vogelstang | 34.662 | 30.363 | 44.384 | 49.796 |
| 14 Wallstadt | 54.164 | 42.424 | 74.139 | 98.463 |
| 140 Wallstadt | 54.164 | 42.424 | 74.139 | 98.463 |
| 15 Feudenheim | 57.903 | 41.582 | 85.643 | 122.262 |
| 150 Feudenheim | 57.903 | 41.582 | 85.643 | 122.262 |
| 16 Neckarau | 46.846 | 37.086 | 64.572 | 95.528 |
| 161 Neckarau | 38.753 | 31.967 | 50.630 | 71.983 |
| 162 Niederfeld | 64.643 | 48.968 | 93.414 | 144.443 |
| 163 Almenhof | 44.543 | 34.802 | 63.908 | 93.589 |
| 17 Rheinau | 36.824 | 31.269 | 48.521 | 59.855 |
| 171 Casterfeld | 37.568 | 32.095 | 51.568 | 61.635 |
| 172 Pfingstberg | 42.239 | 35.132 | 54.912 | 70.612 |
| 173 Rheinau-Mitte | 31.177 | 27.318 | 38.027 | 49.238 |
| 174 Rheinau-Süd | 43.386 | 35.652 | 60.906 | 69.428 |
| 99 ohne Zuordnung | 51.073 | 43.782 | 68.677 | 86.207 |
| Mannheim | 41.574 | 34.772 | 55.932 | 74.525 |

6 Perzentile des Gesamtbetrags der Einkünfte 2020 nach Steuerpflichtigen

| Stadtbezirke/ Stadtteile | Gesamtbetrag der Einkünfte in Euro nach Steuerpflichtigen | | | | | |
|--------------------------------------|---|--------------|---------------|---------------|---------------|----------------|
| | Durchschnitt | P10 | P30 | Median | P70 | P90 |
| 01 Innenstadt/Jungbusch | 30.997 | 1.132 | 7.973 | 18.541 | 35.512 | 68.483 |
| 011 Innenstadt | 32.744 | 1.250 | 8.814 | 20.149 | 38.234 | 71.904 |
| 012 Jungbusch | 23.327 | 753 | 5.423 | 13.291 | 25.404 | 51.658 |
| 02 Neckarstadt-West | 23.322 | 1.075 | 8.213 | 17.566 | 30.042 | 50.971 |
| 020 Neckarstadt-West | 23.322 | 1.075 | 8.213 | 17.566 | 30.042 | 50.971 |
| 03 Neckarstadt-Ost | 35.261 | 1.871 | 13.251 | 25.824 | 42.062 | 73.679 |
| 031 Neckarstadt-Ost | 37.522 | 2.337 | 14.898 | 28.626 | 45.002 | 76.454 |
| 032 Herzogenried | 28.294 | 1.109 | 10.348 | 21.815 | 36.081 | 59.997 |
| 033 Neckarstadt-Nordost | 44.814 | 1.696 | 14.883 | 29.975 | 49.173 | 105.807 |
| 034 Wohlgelegen | 26.946 | 1.520 | 10.548 | 20.629 | 33.234 | 58.831 |
| 04 Schwetzingenstadt/Oststadt | 55.322 | 3.292 | 17.606 | 34.955 | 56.052 | 105.780 |
| 041 Oststadt | 71.560 | 4.451 | 22.349 | 41.965 | 66.369 | 135.410 |
| 042 Schwetzingenstadt | 36.366 | 2.465 | 14.235 | 28.042 | 45.366 | 76.376 |
| 05 Lindenhof | 54.129 | 4.387 | 21.660 | 38.739 | 58.220 | 102.563 |
| 050 Lindenhof | 54.129 | 4.387 | 21.660 | 38.739 | 58.220 | 102.563 |
| 06 Sandhofen | 39.267 | 1.901 | 16.823 | 30.159 | 47.220 | 82.242 |
| 061 Sandhofen | 38.414 | 1.761 | 16.197 | 29.519 | 46.304 | 79.868 |
| 062 Sandhofen-Nord | 44.417 | 3.002 | 21.184 | 33.438 | 52.589 | 94.351 |
| 07 Schönaue | 31.615 | 1.049 | 12.514 | 24.163 | 39.136 | 67.507 |
| 071 Schönaue-Nord | 26.612 | 920 | 10.560 | 20.678 | 34.272 | 57.763 |
| 072 Schönaue-Süd | 40.672 | 1.543 | 17.015 | 30.503 | 48.437 | 84.498 |
| 08 Waldhof | 37.267 | 1.877 | 14.708 | 28.259 | 44.966 | 79.883 |
| 081 Waldhof-West | 25.522 | 1.492 | 10.397 | 21.245 | 32.989 | 53.562 |
| 082 Gartenstadt | 45.012 | 2.106 | 17.976 | 34.012 | 53.364 | 97.628 |
| 083 Luzenberg | 29.712 | 1.999 | 10.786 | 22.242 | 35.736 | 60.170 |
| 084 Waldhof-Ost | 34.114 | 1.593 | 14.874 | 27.519 | 43.265 | 70.793 |
| 09 Neuostheim/Neuhermsheim | 59.105 | 4.398 | 21.219 | 39.218 | 64.216 | 118.714 |
| 091 Neuostheim | 65.937 | 4.566 | 19.720 | 37.169 | 62.198 | 128.560 |
| 092 Neuhermsheim | 53.917 | 4.332 | 22.466 | 40.281 | 65.235 | 113.016 |
| 10 Seckenheim | 48.117 | 2.985 | 18.248 | 33.701 | 53.113 | 100.463 |
| 101 Seckenheim | 52.017 | 3.697 | 20.873 | 36.863 | 57.075 | 106.613 |
| 102 Hochstätt | 23.816 | 1.223 | 8.848 | 18.300 | 30.388 | 48.835 |
| 11 Friedrichsfeld | 40.509 | 2.278 | 17.480 | 31.610 | 47.888 | 85.155 |
| 110 Friedrichsfeld | 40.509 | 2.278 | 17.480 | 31.610 | 47.888 | 85.155 |
| 12 Käfertal | 38.765 | 1.676 | 13.538 | 28.645 | 46.454 | 84.718 |
| 121 Käfertal-Mitte | 38.432 | 1.963 | 15.392 | 28.520 | 44.617 | 81.998 |
| 122 Speckweggebiet | 44.118 | 3.076 | 19.705 | 34.101 | 53.148 | 94.603 |
| 123 Sonnenschein | 46.513 | 1.616 | 17.342 | 33.968 | 56.019 | 104.849 |
| 124 Franklin | 51.785 | 5.468 | 23.168 | 39.753 | 62.402 | 107.970 |
| 125 Käfertal-Süd | 31.813 | 963 | 9.380 | 23.112 | 39.542 | 70.671 |
| 13 Vogelstang | 34.662 | 1.253 | 14.968 | 28.036 | 43.261 | 71.434 |
| 130 Vogelstang | 34.662 | 1.253 | 14.968 | 28.036 | 43.261 | 71.434 |
| 14 Wallstadt | 54.164 | 3.452 | 22.102 | 37.635 | 60.090 | 113.286 |
| 140 Wallstadt | 54.164 | 3.452 | 22.102 | 37.635 | 60.090 | 113.286 |
| 15 Feudenheim | 57.903 | 3.335 | 20.637 | 36.919 | 58.519 | 118.628 |
| 150 Feudenheim | 57.903 | 3.335 | 20.637 | 36.919 | 58.519 | 118.628 |
| 16 Neckarau | 46.846 | 2.602 | 17.103 | 31.528 | 50.388 | 98.094 |
| 161 Neckarau | 38.753 | 2.260 | 15.432 | 28.589 | 44.796 | 81.381 |
| 162 Niederfeld | 64.643 | 3.752 | 22.184 | 40.453 | 65.665 | 128.239 |
| 163 Almenhof | 44.543 | 2.509 | 15.978 | 29.921 | 49.075 | 95.704 |
| 17 Rheinau | 36.824 | 2.232 | 16.114 | 28.275 | 43.207 | 77.459 |
| 171 Casterfeld | 37.568 | 2.009 | 15.764 | 28.515 | 44.417 | 80.086 |
| 172 Pfingstberg | 42.239 | 3.673 | 18.145 | 32.453 | 49.810 | 90.751 |
| 173 Rheinau-Mitte | 31.177 | 1.592 | 14.046 | 25.391 | 38.374 | 63.312 |
| 174 Rheinau-Süd | 43.386 | 3.573 | 19.394 | 31.955 | 50.115 | 91.160 |
| 99 ohne Zuordnung | 51.073 | 5.464 | 19.013 | 35.824 | 56.882 | 101.009 |
| Mannheim | 41.574 | 2.036 | 14.854 | 28.795 | 46.756 | 86.456 |

Karte 5: Median des Gesamtbetrags der Einkünfte der Steuerpflichtigen 2020



7 Unbeschränkt Lohn- und Einkommensteuerpflichtige nach Größenklassen des Gesamtbetrags der Einkünfte 2020

| Stadtbezirke/ Stadtteile | Unbeschränkt Lohn- und Einkommensteuerpflichtige nach Größenklasse des Gesamtbetrags der Einkünfte 2020 | | | | | | |
|-----------------------------------|--|--------------------|------------------------------|------------------------------|------------------------------|-------------------------------|-----------------------------|
| | insgesamt | bis 20.000 Euro | 20.000 bis 40.000 Euro | 40.000 bis 60.000 Euro | 60.000 bis 80.000 Euro | 80.000 bis 100.000 Euro | 100.000 Euro und mehr |
| 01 Innenstadt/Jungbusch | 14.596 | 7.606 | 3.150 | 1.895 | 896 | 409 | 640 |
| 011 Innenstadt | 11.889 | 5.915 | 2.598 | 1.627 | 801 | 373 | 575 |
| 012 Jungbusch | 2.707 | 1.691 | 552 | 268 | 95 | 36 | 65 |
| 02 Neckarstadt-West | 8.835 | 4.803 | 2.390 | 1.106 | 344 | 109 | 83 |
| 020 Neckarstadt-West | 8.835 | 4.803 | 2.390 | 1.106 | 344 | 109 | 83 |
| 03 Neckarstadt-Ost | 16.127 | 6.656 | 4.273 | 2.688 | 1.174 | 526 | 810 |
| 031 Neckarstadt-Ost | 8.163 | 3.100 | 2.145 | 1.504 | 682 | 302 | 430 |
| 032 Herzogenried | 3.010 | 1.404 | 816 | 489 | 180 | 62 | 59 |
| 033 Neckarstadt-Nordost | 2.446 | 923 | 596 | 366 | 177 | 118 | 266 |
| 034 Wohlgelegen | 2.508 | 1.229 | 716 | 329 | 135 | 44 | 55 |
| 04 Schwetzingen/Oststadt | 13.249 | 4.396 | 2.952 | 2.332 | 1.376 | 729 | 1.464 |
| 041 Oststadt | 7.136 | 1.951 | 1.468 | 1.255 | 808 | 474 | 1.180 |
| 042 Schwetzingenstadt | 6.113 | 2.445 | 1.484 | 1.077 | 568 | 255 | 284 |
| 05 Lindenhof | 7.870 | 2.205 | 1.861 | 1.571 | 897 | 513 | 823 |
| 050 Lindenhof | 7.870 | 2.205 | 1.861 | 1.571 | 897 | 513 | 823 |
| 06 Sandhofen | 7.240 | 2.505 | 2.022 | 1.309 | 637 | 323 | 444 |
| 061 Sandhofen | 6.212 | 2.213 | 1.730 | 1.115 | 536 | 267 | 351 |
| 062 Sandhofen-Nord | 1.028 | 292 | 292 | 194 | 101 | 56 | 93 |
| 07 Schönau | 5.255 | 2.299 | 1.430 | 825 | 352 | 182 | 167 |
| 071 Schönau-Nord | 3.385 | 1.657 | 933 | 486 | 183 | 78 | 48 |
| 072 Schönau-Süd | 1.870 | 642 | 497 | 339 | 169 | 104 | 119 |
| 08 Waldhof | 11.761 | 4.461 | 3.198 | 2.009 | 921 | 515 | 657 |
| 081 Waldhof-West | 1.474 | 704 | 463 | 197 | 62 | 31 | 17 |
| 082 Gartenstadt | 5.127 | 1.663 | 1.276 | 918 | 483 | 313 | 474 |
| 083 Luzenberg | 1.390 | 658 | 380 | 212 | 78 | 25 | 37 |
| 084 Waldhof-Ost | 3.770 | 1.436 | 1.079 | 682 | 298 | 146 | 129 |
| 09 Neuostheim/Neuhermsheim | 3.809 | 1.089 | 854 | 614 | 408 | 283 | 561 |
| 091 Neuostheim | 1.644 | 497 | 369 | 259 | 150 | 100 | 269 |
| 092 Neuhermsheim | 2.165 | 592 | 485 | 355 | 258 | 183 | 292 |
| 10 Seckenheim | 7.584 | 2.450 | 1.910 | 1.357 | 689 | 414 | 764 |
| 101 Seckenheim | 6.535 | 1.895 | 1.598 | 1.229 | 656 | 405 | 752 |
| 102 Hochstätt | 1.049 | 555 | 312 | 128 | 33 | 9 | 12 |
| 11 Friedrichsfeld | 2.904 | 987 | 787 | 555 | 237 | 146 | 192 |
| 110 Friedrichsfeld | 2.904 | 987 | 787 | 555 | 237 | 146 | 192 |
| 12 Käfertal | 15.200 | 5.861 | 3.832 | 2.468 | 1.310 | 708 | 1.021 |
| 121 Käfertal-Mitte | 4.492 | 1.662 | 1.250 | 754 | 352 | 214 | 260 |
| 122 Speckweggebiet | 1.353 | 411 | 364 | 234 | 141 | 88 | 115 |
| 123 Sonnenschein | 1.633 | 542 | 379 | 274 | 163 | 88 | 187 |
| 124 Franklin | 1.767 | 471 | 418 | 324 | 220 | 122 | 212 |
| 125 Käfertal-Süd | 5.955 | 2.775 | 1.421 | 882 | 434 | 196 | 247 |
| 13 Vogelstang | 5.884 | 2.222 | 1.674 | 1.056 | 504 | 216 | 212 |
| 130 Vogelstang | 5.884 | 2.222 | 1.674 | 1.056 | 504 | 216 | 212 |
| 14 Wallstadt | 4.119 | 1.134 | 1.035 | 711 | 453 | 239 | 547 |
| 140 Wallstadt | 4.119 | 1.134 | 1.035 | 711 | 453 | 239 | 547 |
| 15 Feudenheim | 7.312 | 2.137 | 1.787 | 1.268 | 737 | 394 | 989 |
| 150 Feudenheim | 7.312 | 2.137 | 1.787 | 1.268 | 737 | 394 | 989 |
| 16 Neckarau | 15.876 | 5.439 | 4.125 | 2.657 | 1.356 | 770 | 1.529 |
| 161 Neckarau | 8.105 | 3.007 | 2.276 | 1.360 | 628 | 317 | 517 |
| 162 Niederfeld | 4.154 | 1.122 | 936 | 700 | 431 | 285 | 680 |
| 163 Almenhof | 3.617 | 1.310 | 913 | 597 | 297 | 168 | 332 |
| 17 Rheinau | 12.063 | 4.421 | 3.554 | 2.048 | 919 | 473 | 648 |
| 171 Casterfeld | 2.993 | 1.102 | 834 | 533 | 223 | 117 | 184 |
| 172 Pfingstberg | 858 | 280 | 230 | 170 | 78 | 32 | 68 |
| 173 Rheinau-Mitte | 4.977 | 2.032 | 1.553 | 813 | 294 | 155 | 130 |
| 174 Rheinau-Süd | 3.235 | 1.007 | 937 | 532 | 324 | 169 | 266 |
| 99 ohne Zuordnung | 3.017 | 948 | 711 | 530 | 333 | 186 | 309 |
| Mannheim | 162.701 | 61.619 | 41.545 | 26.999 | 13.543 | 7.135 | 11.860 |

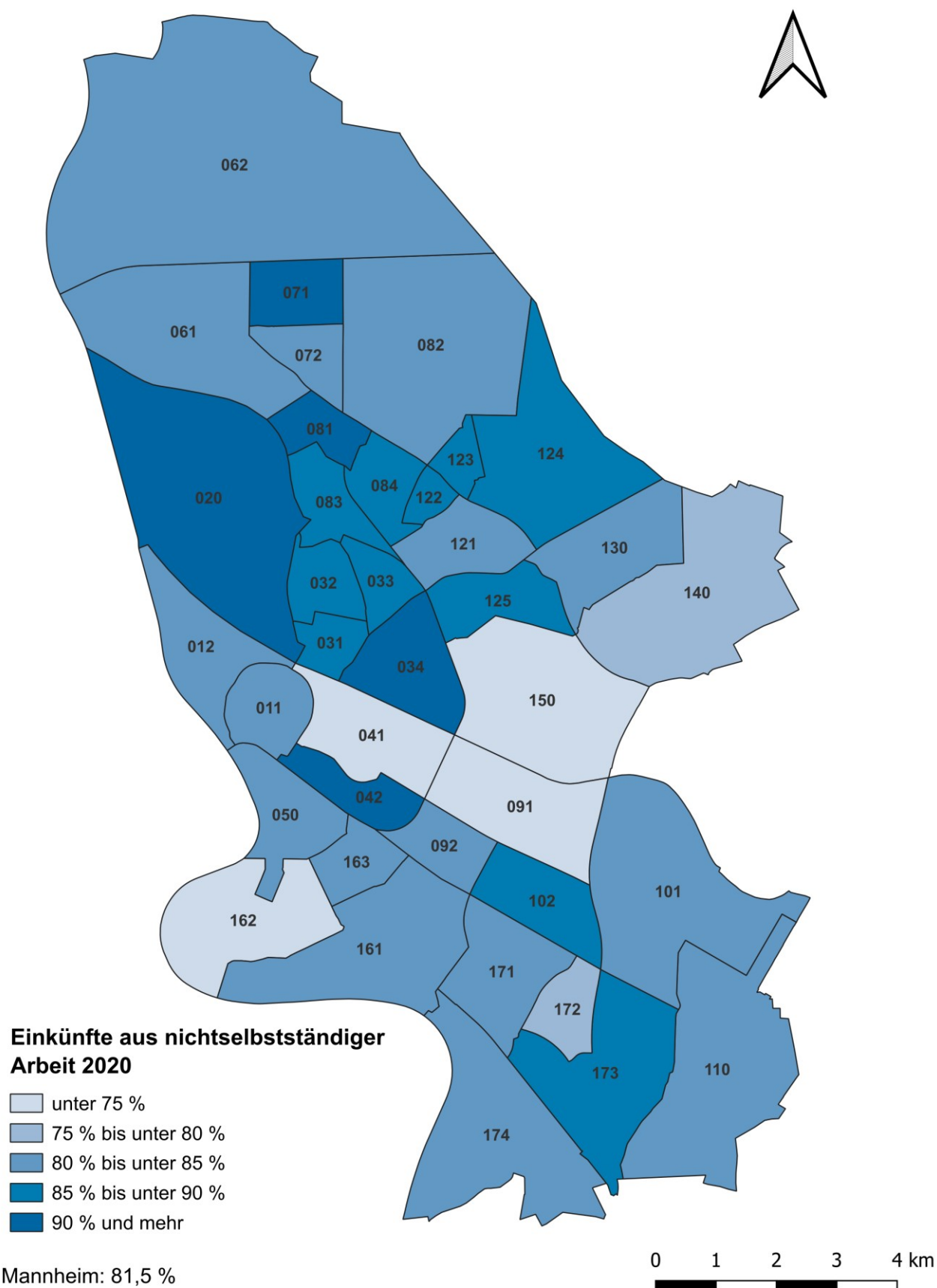
Unbeschränkt Lohn- und Einkommensteuerpflichtige nach Größenklassen des Gesamtbetrags der Einkünfte 2020

| Stadtbezirke/ Stadtteile | Unbeschränkt Lohn- und Einkommensteuerpflichtige nach Größenklasse des Gesamtbetrags der Einkünfte 2020 | | | | | | |
|--------------------------------------|--|-----------------------|------------------------------|------------------------------|------------------------------|-------------------------------|-----------------------------|
| | insgesamt | bis 20.000 Euro | 20.000 bis 40.000 Euro | 40.000 bis 60.000 Euro | 60.000 bis 80.000 Euro | 80.000 bis 100.000 Euro | 100.000 Euro und mehr |
| 01 Innenstadt/Jungbusch | 14.596 | 52,1 | 21,6 | 13,0 | 6,1 | 2,8 | 4,4 |
| 011 Innenstadt | 11.889 | 49,8 | 21,9 | 13,7 | 6,7 | 3,1 | 4,8 |
| 012 Jungbusch | 2.707 | 62,5 | 20,4 | 9,9 | 3,5 | 1,3 | 2,4 |
| 02 Neckarstadt-West | 8.835 | 54,4 | 27,1 | 12,5 | 3,9 | 1,2 | 0,9 |
| 020 Neckarstadt-West | 8.835 | 54,4 | 27,1 | 12,5 | 3,9 | 1,2 | 0,9 |
| 03 Neckarstadt-Ost | 16.127 | 41,3 | 26,5 | 16,7 | 7,3 | 3,3 | 5,0 |
| 031 Neckarstadt-Ost | 8.163 | 38,0 | 26,3 | 18,4 | 8,4 | 3,7 | 5,3 |
| 032 Herzogenried | 3.010 | 46,6 | 27,1 | 16,2 | 6,0 | 2,1 | 2,0 |
| 033 Neckarstadt-Nordost | 2.446 | 37,7 | 24,4 | 15,0 | 7,2 | 4,8 | 10,9 |
| 034 Wohlgelegen | 2.508 | 49,0 | 28,5 | 13,1 | 5,4 | 1,8 | 2,2 |
| 04 Schwetzingenstadt/Oststadt | 13.249 | 33,2 | 22,3 | 17,6 | 10,4 | 5,5 | 11,0 |
| 041 Oststadt | 7.136 | 27,3 | 20,6 | 17,6 | 11,3 | 6,6 | 16,5 |
| 042 Schwetzingenstadt | 6.113 | 40,0 | 24,3 | 17,6 | 9,3 | 4,2 | 4,6 |
| 05 Lindenhof | 7.870 | 28,0 | 23,6 | 20,0 | 11,4 | 6,5 | 10,5 |
| 050 Lindenhof | 7.870 | 28,0 | 23,6 | 20,0 | 11,4 | 6,5 | 10,5 |
| 06 Sandhofen | 7.240 | 34,6 | 27,9 | 18,1 | 8,8 | 4,5 | 6,1 |
| 061 Sandhofen | 6.212 | 35,6 | 27,8 | 17,9 | 8,6 | 4,3 | 5,7 |
| 062 Sandhofen-Nord | 1.028 | 28,4 | 28,4 | 18,9 | 9,8 | 5,4 | 9,0 |
| 07 Schöna u | 5.255 | 43,7 | 27,2 | 15,7 | 6,7 | 3,5 | 3,2 |
| 071 Schöna u-Nord | 3.385 | 49,0 | 27,6 | 14,4 | 5,4 | 2,3 | 1,4 |
| 072 Schöna u-Süd | 1.870 | 34,3 | 26,6 | 18,1 | 9,0 | 5,6 | 6,4 |
| 08 Waldhof | 11.761 | 37,9 | 27,2 | 17,1 | 7,8 | 4,4 | 5,6 |
| 081 Waldhof-West | 1.474 | 47,8 | 31,4 | 13,4 | 4,2 | 2,1 | 1,2 |
| 082 Gartenstadt | 5.127 | 32,4 | 24,9 | 17,9 | 9,4 | 6,1 | 9,2 |
| 083 Luzenberg | 1.390 | 47,3 | 27,3 | 15,3 | 5,6 | 1,8 | 2,7 |
| 084 Waldhof-Ost | 3.770 | 38,1 | 28,6 | 18,1 | 7,9 | 3,9 | 3,4 |
| 09 Neuostheim/Neuhermsheim | 3.809 | 28,6 | 22,4 | 16,1 | 10,7 | 7,4 | 14,7 |
| 091 Neuostheim | 1.644 | 30,2 | 22,4 | 15,8 | 9,1 | 6,1 | 16,4 |
| 092 Neuhermsheim | 2.165 | 27,3 | 22,4 | 16,4 | 11,9 | 8,5 | 13,5 |
| 10 Seckenheim | 7.584 | 32,3 | 25,2 | 17,9 | 9,1 | 5,5 | 10,1 |
| 101 Seckenheim | 6.535 | 29,0 | 24,5 | 18,8 | 10,0 | 6,2 | 11,5 |
| 102 Hochstätt | 1.049 | 52,9 | 29,7 | 12,2 | 3,1 | 0,9 | 1,1 |
| 11 Friedrichsfeld | 2.904 | 34,0 | 27,1 | 19,1 | 8,2 | 5,0 | 6,6 |
| 110 Friedrichsfeld | 2.904 | 34,0 | 27,1 | 19,1 | 8,2 | 5,0 | 6,6 |
| 12 Käfertal | 15.200 | 38,6 | 25,2 | 16,2 | 8,6 | 4,7 | 6,7 |
| 121 Käfertal-Mitte | 4.492 | 37,0 | 27,8 | 16,8 | 7,8 | 4,8 | 5,8 |
| 122 Speckweggebiet | 1.353 | 30,4 | 26,9 | 17,3 | 10,4 | 6,5 | 8,5 |
| 123 Sonnenschein | 1.633 | 33,2 | 23,2 | 16,8 | 10,0 | 5,4 | 11,5 |
| 124 Franklin | 1.767 | 26,7 | 23,7 | 18,3 | 12,5 | 6,9 | 12,0 |
| 125 Käfertal-Süd | 5.955 | 46,6 | 23,9 | 14,8 | 7,3 | 3,3 | 4,1 |
| 13 Vogelstang | 5.884 | 37,8 | 28,5 | 17,9 | 8,6 | 3,7 | 3,6 |
| 130 Vogelstang | 5.884 | 37,8 | 28,5 | 17,9 | 8,6 | 3,7 | 3,6 |
| 14 Wallstadt | 4.119 | 27,5 | 25,1 | 17,3 | 11,0 | 5,8 | 13,3 |
| 140 Wallstadt | 4.119 | 27,5 | 25,1 | 17,3 | 11,0 | 5,8 | 13,3 |
| 15 Feudenheim | 7.312 | 29,2 | 24,4 | 17,3 | 10,1 | 5,4 | 13,5 |
| 150 Feudenheim | 7.312 | 29,2 | 24,4 | 17,3 | 10,1 | 5,4 | 13,5 |
| 16 Neckarau | 15.876 | 34,3 | 26,0 | 16,7 | 8,5 | 4,9 | 9,6 |
| 161 Neckarau | 8.105 | 37,1 | 28,1 | 16,8 | 7,7 | 3,9 | 6,4 |
| 162 Niederfeld | 4.154 | 27,0 | 22,5 | 16,9 | 10,4 | 6,9 | 16,4 |
| 163 Almenhof | 3.617 | 36,2 | 25,2 | 16,5 | 8,2 | 4,6 | 9,2 |
| 17 Rheinau | 12.063 | 36,6 | 29,5 | 17,0 | 7,6 | 3,9 | 5,4 |
| 171 Casterfeld | 2.993 | 36,8 | 27,9 | 17,8 | 7,5 | 3,9 | 6,1 |
| 172 Pfingstberg | 858 | 32,6 | 26,8 | 19,8 | 9,1 | 3,7 | 7,9 |
| 173 Rheinau-Mitte | 4.977 | 40,8 | 31,2 | 16,3 | 5,9 | 3,1 | 2,6 |
| 174 Rheinau-Süd | 3.235 | 31,1 | 29,0 | 16,4 | 10,0 | 5,2 | 8,2 |
| 99 ohne Zuordnung | 3.017 | 31,4 | 23,6 | 17,6 | 11,0 | 6,2 | 10,2 |
| Mannheim | 162.701 | 37,9 | 25,5 | 16,6 | 8,3 | 4,4 | 7,3 |

8 Einkünfte aus nichtselbstständiger Arbeit 2020

| Stadtbezirke/ Stadtteile | Gesamtbetrag der Einkünfte in Euro | darunter Einkünfte aus nichtselbstständiger Arbeit | |
|--------------------------------------|------------------------------------|--|-------------|
| | | absolut in Euro | % |
| 01 Innenstadt/Jungbusch | 452.437.545 | 381.026.003 | 84,2 |
| 011 Innenstadt | 389.292.405 | 327.830.244 | 84,2 |
| 012 Jungbusch | 63.145.140 | 53.195.759 | 84,2 |
| 02 Neckarstadt-West | 206.050.563 | 186.968.179 | 90,7 |
| 020 Neckarstadt-West | 206.050.563 | 186.968.179 | 90,7 |
| 03 Neckarstadt-Ost | 568.651.795 | 491.446.431 | 86,4 |
| 031 Neckarstadt-Ost | 306.290.749 | 262.729.501 | 85,8 |
| 032 Herzogenried | 85.166.167 | 73.651.815 | 86,5 |
| 033 Neckarstadt-Nordost | 109.615.292 | 93.384.145 | 85,2 |
| 034 Wohlgelegen | 67.579.587 | 61.680.970 | 91,3 |
| 04 Schwetzingenstadt/Oststadt | 732.960.203 | 551.584.776 | 75,3 |
| 041 Oststadt | 510.655.437 | 351.448.995 | 68,8 |
| 042 Schwetzingenstadt | 222.304.766 | 200.135.781 | 90,0 |
| 05 Lindenhof | 425.995.373 | 344.078.624 | 80,8 |
| 050 Lindenhof | 425.995.373 | 344.078.624 | 80,8 |
| 06 Sandhofen | 284.291.469 | 235.602.092 | 82,9 |
| 061 Sandhofen | 238.630.325 | 198.098.700 | 83,0 |
| 062 Sandhofen-Nord | 45.661.144 | 37.503.392 | 82,1 |
| 07 Schöna u | 166.137.740 | 143.680.528 | 86,5 |
| 071 Schöna u-Nord | 90.080.596 | 81.308.756 | 90,3 |
| 072 Schöna u-Süd | 76.057.144 | 62.371.772 | 82,0 |
| 08 Waldhof | 438.302.902 | 374.777.839 | 85,5 |
| 081 Waldhof-West | 37.619.252 | 34.693.280 | 92,2 |
| 082 Gartenstadt | 230.774.467 | 191.226.878 | 82,9 |
| 083 Luzenberg | 41.299.163 | 36.307.306 | 87,9 |
| 084 Waldhof-Ost | 128.610.020 | 112.550.375 | 87,5 |
| 09 Neuostheim/Neuhermsheim | 225.130.549 | 172.002.780 | 76,4 |
| 091 Neuostheim | 108.399.690 | 73.396.781 | 67,7 |
| 092 Neuhermsheim | 116.730.859 | 98.605.999 | 84,5 |
| 10 Seckenheim | 364.916.896 | 294.385.979 | 80,7 |
| 101 Seckenheim | 339.933.855 | 272.435.622 | 80,1 |
| 102 Hochstätt | 24.983.041 | 21.950.357 | 87,9 |
| 11 Friedrichsfeld | 117.637.395 | 98.521.249 | 83,7 |
| 110 Friedrichsfeld | 117.637.395 | 98.521.249 | 83,7 |
| 12 Käfertal | 589.234.355 | 507.302.125 | 86,1 |
| 121 Käfertal-Mitte | 172.634.487 | 143.072.252 | 82,9 |
| 122 Speckweggebiet | 59.692.199 | 50.901.420 | 85,3 |
| 123 Sonnenschein | 75.955.945 | 64.987.737 | 85,6 |
| 124 Franklin | 91.504.612 | 81.628.386 | 89,2 |
| 125 Käfertal-Süd | 189.447.112 | 166.712.330 | 88,0 |
| 13 Vogelstang | 203.953.016 | 171.078.029 | 83,9 |
| 130 Vogelstang | 203.953.016 | 171.078.029 | 83,9 |
| 14 Wallstadt | 223.099.635 | 175.354.853 | 78,6 |
| 140 Wallstadt | 223.099.635 | 175.354.853 | 78,6 |
| 15 Feudenheim | 423.386.218 | 300.224.693 | 70,9 |
| 150 Feudenheim | 423.386.218 | 300.224.693 | 70,9 |
| 16 Neckarau | 743.731.707 | 589.047.538 | 79,2 |
| 161 Neckarau | 314.090.058 | 261.365.924 | 83,2 |
| 162 Niederfeld | 268.528.503 | 195.734.595 | 72,9 |
| 163 Almenhof | 161.113.146 | 131.947.019 | 81,9 |
| 17 Rheinau | 444.206.666 | 369.779.473 | 83,2 |
| 171 Casterfeld | 112.440.823 | 92.225.112 | 82,0 |
| 172 Pfingstberg | 36.241.172 | 27.701.700 | 76,4 |
| 173 Rheinau-Mitte | 155.169.926 | 132.486.834 | 85,4 |
| 174 Rheinau-Süd | 140.354.745 | 117.365.827 | 83,6 |
| 99 ohne Zuordnung | 154.088.331 | 124.732.826 | 80,9 |
| Mannheim | 6.764.212.358 | 5.511.594.017 | 81,5 |

Karte 6: Anteil der Einkünfte aus nichtselbstständiger Arbeit 2020



9 Zu versteuerndes Einkommen und festgesetzte oder einbehaltende Steuer 2020

| Stadtbezirke/ Stadtteile | Gesamtbetrag der Einkünfte in Euro | zu versteuerndes Einkommen in Euro | | Festgesetzte Einkommensteuer / einbehaltene Lohnsteuer in Euro | |
|--------------------------------------|--|---------------------------------------|---|---|---|
| | | absolut | Durchschnitt je Steuer- pflichtigem | absolut | Durchschnitt je Steuer- pflichtigem |
| 01 Innenstadt/Jungbusch | 452.437.545 | 378.528.077 | 25.934 | 80.924.258 | 5.544 |
| 011 Innenstadt | 389.292.405 | 326.144.357 | 27.432 | 71.280.293 | 5.995 |
| 012 Jungbusch | 63.145.140 | 52.383.720 | 19.351 | 9.643.965 | 3.563 |
| 02 Neckarstadt-West | 206.050.563 | 168.485.968 | 19.070 | 25.974.219 | 2.940 |
| 020 Neckarstadt-West | 206.050.563 | 168.485.968 | 19.070 | 25.974.219 | 2.940 |
| 03 Neckarstadt-Ost | 568.651.795 | 467.570.402 | 28.993 | 95.641.138 | 5.930 |
| 031 Neckarstadt-Ost | 306.290.749 | 252.885.161 | 30.979 | 54.082.412 | 6.625 |
| 032 Herzogenried | 85.166.167 | 69.303.406 | 23.024 | 11.017.282 | 3.660 |
| 033 Neckarstadt-Nordost | 109.615.292 | 90.246.382 | 36.895 | 20.898.267 | 8.544 |
| 034 Wohlgelegen | 67.579.587 | 55.135.453 | 21.984 | 9.643.177 | 3.845 |
| 04 Schwetzingenstadt/Oststadt | 732.960.203 | 621.022.203 | 46.873 | 179.150.701 | 13.522 |
| 041 Oststadt | 510.655.437 | 437.531.677 | 61.313 | 139.631.760 | 19.567 |
| 042 Schwetzingenstadt | 222.304.766 | 183.490.526 | 30.016 | 39.518.941 | 6.465 |
| 05 Lindenhof | 425.995.373 | 355.119.130 | 45.123 | 94.620.870 | 12.023 |
| 050 Lindenhof | 425.995.373 | 355.119.130 | 45.123 | 94.620.870 | 12.023 |
| 06 Sandhofen | 284.291.469 | 233.781.029 | 32.290 | 46.454.999 | 6.416 |
| 061 Sandhofen | 238.630.325 | 196.302.594 | 31.601 | 38.929.628 | 6.267 |
| 062 Sandhofen-Nord | 45.661.144 | 37.478.435 | 36.458 | 7.525.371 | 7.320 |
| 07 Schönauf | 166.137.740 | 135.866.047 | 25.855 | 23.138.825 | 4.403 |
| 071 Schönauf-Nord | 90.080.596 | 73.149.692 | 21.610 | 10.725.363 | 3.168 |
| 072 Schönauf-Süd | 76.057.144 | 62.716.355 | 33.538 | 12.413.462 | 6.638 |
| 08 Waldhof | 438.302.902 | 359.740.077 | 30.588 | 70.063.416 | 5.957 |
| 081 Waldhof-West | 37.619.252 | 30.662.378 | 20.802 | 4.607.848 | 3.126 |
| 082 Gartenstadt | 230.774.467 | 189.783.810 | 37.017 | 40.406.157 | 7.881 |
| 083 Luzenberg | 41.299.163 | 34.376.257 | 24.731 | 6.208.551 | 4.467 |
| 084 Waldhof-Ost | 128.610.020 | 104.917.632 | 27.830 | 18.840.860 | 4.998 |
| 09 Neuostheim/Neuhermsheim | 225.130.549 | 187.290.736 | 49.171 | 47.730.623 | 12.531 |
| 091 Neuostheim | 108.399.690 | 91.830.924 | 55.858 | 26.106.544 | 15.880 |
| 092 Neuhermsheim | 116.730.859 | 95.459.812 | 44.092 | 21.624.079 | 9.988 |
| 10 Seckenheim | 364.916.896 | 299.780.852 | 39.528 | 68.241.380 | 8.998 |
| 101 Seckenheim | 339.933.855 | 279.320.575 | 42.742 | 65.596.819 | 10.038 |
| 102 Hochstätt | 24.983.041 | 20.460.277 | 19.505 | 2.644.561 | 2.521 |
| 11 Friedrichsfeld | 117.637.395 | 96.926.259 | 33.377 | 19.588.030 | 6.745 |
| 110 Friedrichsfeld | 117.637.395 | 96.926.259 | 33.377 | 19.588.030 | 6.745 |
| 12 Käfertal | 589.234.355 | 482.826.879 | 31.765 | 98.262.133 | 6.465 |
| 121 Käfertal-Mitte | 172.634.487 | 142.177.861 | 31.651 | 28.470.680 | 6.338 |
| 122 Speckweggebiet | 59.692.199 | 49.093.803 | 36.285 | 9.859.032 | 7.287 |
| 123 Sonnenschein | 75.955.945 | 62.208.660 | 38.095 | 13.862.201 | 8.489 |
| 124 Franklin | 91.504.612 | 74.737.383 | 42.296 | 16.786.348 | 9.500 |
| 125 Käfertal-Süd | 189.447.112 | 154.609.172 | 25.963 | 29.283.872 | 4.918 |
| 13 Vogelstang | 203.953.016 | 166.399.589 | 28.280 | 29.608.356 | 5.032 |
| 130 Vogelstang | 203.953.016 | 166.399.589 | 28.280 | 29.608.356 | 5.032 |
| 14 Wallstadt | 223.099.635 | 185.002.470 | 44.914 | 44.026.883 | 10.689 |
| 140 Wallstadt | 223.099.635 | 185.002.470 | 44.914 | 44.026.883 | 10.689 |
| 15 Feudenheim | 423.386.218 | 353.363.863 | 48.327 | 91.727.973 | 12.545 |
| 150 Feudenheim | 423.386.218 | 353.363.863 | 48.327 | 91.727.973 | 12.545 |
| 16 Neckarau | 743.731.707 | 614.889.276 | 38.731 | 145.506.437 | 9.165 |
| 161 Neckarau | 314.090.058 | 257.367.096 | 31.754 | 52.620.360 | 6.492 |
| 162 Niederfeld | 268.528.503 | 224.852.842 | 54.129 | 61.502.848 | 14.806 |
| 163 Almenhof | 161.113.146 | 132.669.338 | 36.679 | 31.383.229 | 8.677 |
| 17 Rheinau | 444.206.666 | 362.785.614 | 30.074 | 67.134.092 | 5.565 |
| 171 Casterfeld | 112.440.823 | 91.648.851 | 30.621 | 17.344.946 | 5.795 |
| 172 Pfingstberg | 36.241.172 | 29.687.173 | 34.600 | 5.823.488 | 6.787 |
| 173 Rheinau-Mitte | 155.169.926 | 126.112.881 | 25.339 | 20.669.837 | 4.153 |
| 174 Rheinau-Süd | 140.354.745 | 115.336.709 | 35.653 | 23.295.821 | 7.201 |
| 99 ohne Zuordnung | 154.088.331 | 129.537.666 | 42.936 | 33.252.002 | 11.022 |
| Mannheim | 6.764.212.358 | 5.598.916.137 | 34.412 | 1.261.046.335 | 7.751 |

Karte 7: Durchschnittlich festgesetzte Einkommensteuer oder einbehaltene Lohnsteuer je Steuerpflichtigem

