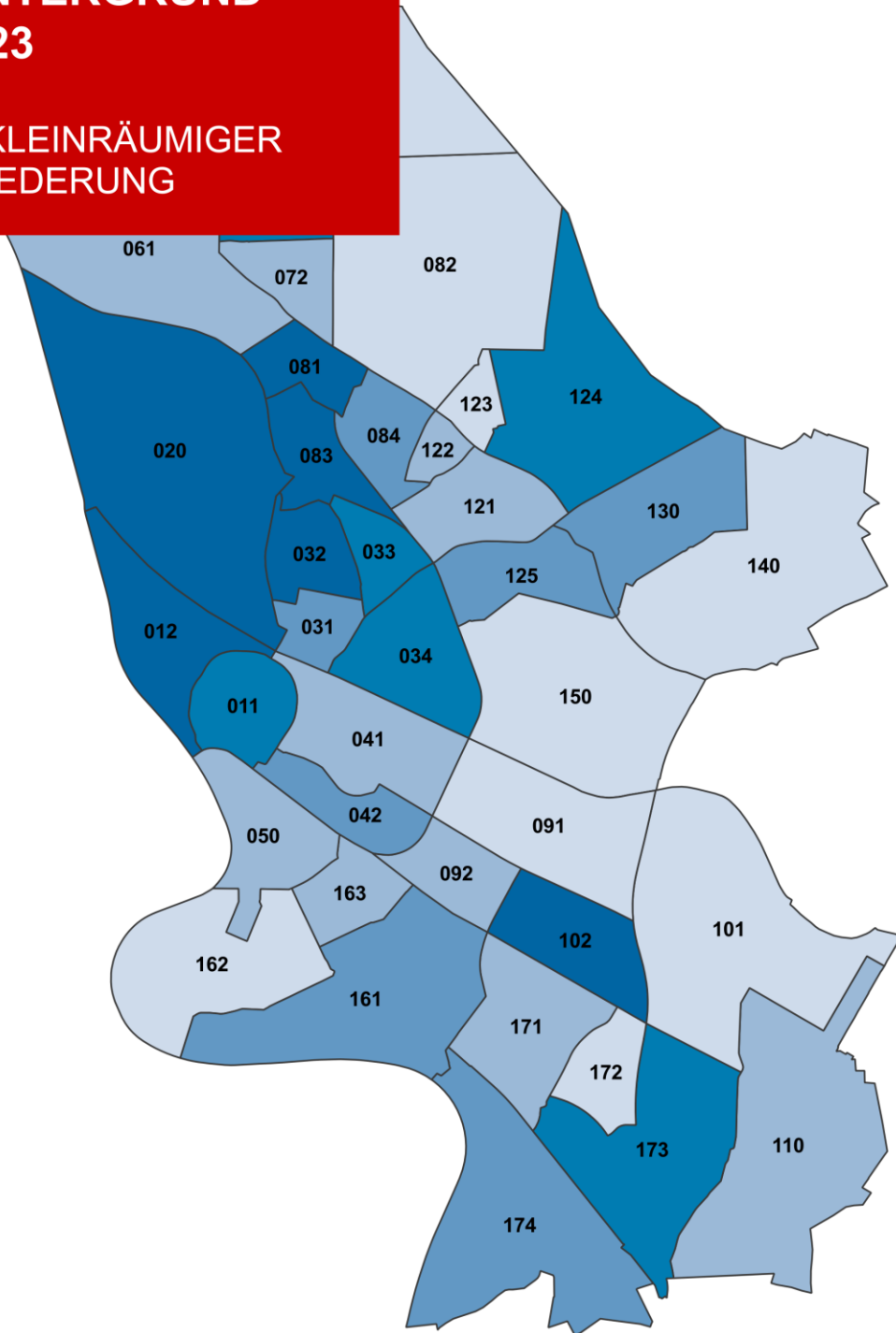


BEVÖLKERUNG MIT MIGRATIONS- HINTERGRUND 2023

IN KLEINRÄUMIGER
GLIEDERUNG

Statistische Daten
Mannheim N° 3/2024



STADTMANNHEIM²

Kommunale Statistikstelle

Inhaltsverzeichnis

0	Erläuterungen.....	3
1	Bevölkerung mit Migrationshintergrund zum 31.12.2023.....	5
2	Bevölkerung mit Migrationshintergrund zum 31.12.2023 nach Geschlecht.....	7
3	Bevölkerung mit Migrationshintergrund zum 31.12.2023 nach Alter.....	8
4	Staatsangehörigkeit der Bevölkerung mit Migrationshintergrund zum 31.12.2023.....	10
5	Bezugsland der Bevölkerung mit Migrationshintergrund zum 31.12.2023.....	13
6	Kinder mit Migrationshintergrund zum 31.12.2023	15
7	Bezugsland der Kinder mit Migrationshintergrund zum 31.12.2023.....	17

Kartenverzeichnis

Karte 1: Anteil der Bevölkerung mit Migrationshintergrund nach Stadtteilen 2023.....	6
Karte 2: Staatsangehörigkeit der Bevölkerung mit Migrationshintergrund nach Stadtteilen 2023 ..	12

Impressum

STADT MANNHEIM 

Kommunale Statistikstelle

Postfach 101832, 68018 Mannheim
Tel. 0621 293-7492
Fax 0621 293-7750
E-Mail: statistikstelle@mannheim.de
www.mannheim.de/statistik
Mannheim, Mai 2024

0 Erläuterungen

Daten zur Bevölkerungsstruktur bilden eine wichtige Informationsquelle für Politik, Verwaltung und interessierte Öffentlichkeit. Einwohnerdaten aus den amtlichen kommunalen Melderegistern können unter anderem nach Alter, Geschlecht, Nationalität und Stadtteil ausgewertet werden. Diese Datenauswertungen dürfen ausschließlich durch Kommunale Statistikstellen erfolgen, da sie in besonderer Weise zum Datenschutz verpflichtet sind.

Die Kommunalen Statistikstellen haben sich im KOSIS-Verbund des Verbandes Deutscher Städtestatistiker zusammengeschlossen und gemeinsame Auswertungsverfahren für amtliche Melderegisterdaten entwickelt.

Ein solches Auswertungsverfahren kommt zum Einsatz, um Informationen über die Zahl der Personen mit Migrationshintergrund zu erhalten. Infolge der Änderung des Staatsangehörigkeitsgesetzes im Jahre 2000 gewinnt dieses Strukturmerkmal zunehmend an Aussagekraft gegenüber dem Merkmal Staatsangehörigkeit.

Wesentliche Informationen zum Migrationshintergrund werden aus den Melderegisterangaben über die erste Staatsangehörigkeit, die ggf. zweite Staatsangehörigkeit, die Zuzugsherkunft, die Art der deutschen Staatsangehörigkeit und den Geburtsort der Personen abgeleitet.

Als Personen mit Migrationshintergrund gelten ausländische Staatsangehörige, eingebürgerte Deutsche und Aussiedler sowie Kinder unter 18 Jahren, bei denen mindestens ein Elternteil einen Migrationshintergrund besitzt. Vor dem 23. Mai 1949 in den ehemaligen Grenzen des Deutschen Reiches Geborenen mit ausschließlich deutscher Staatsangehörigkeit wird kein Migrationshintergrund zugewiesen, wenn sie vor dem 1. Januar 1964 nach Mannheim gezogen sind. Weitere Informationen zum Migrationshintergrund in der Statistik können den Materialien zur Bevölkerungsstatistik, [Heft 2/2013](#) des Verbandes Deutscher Städtestatistiker entnommen werden.

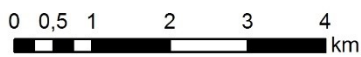
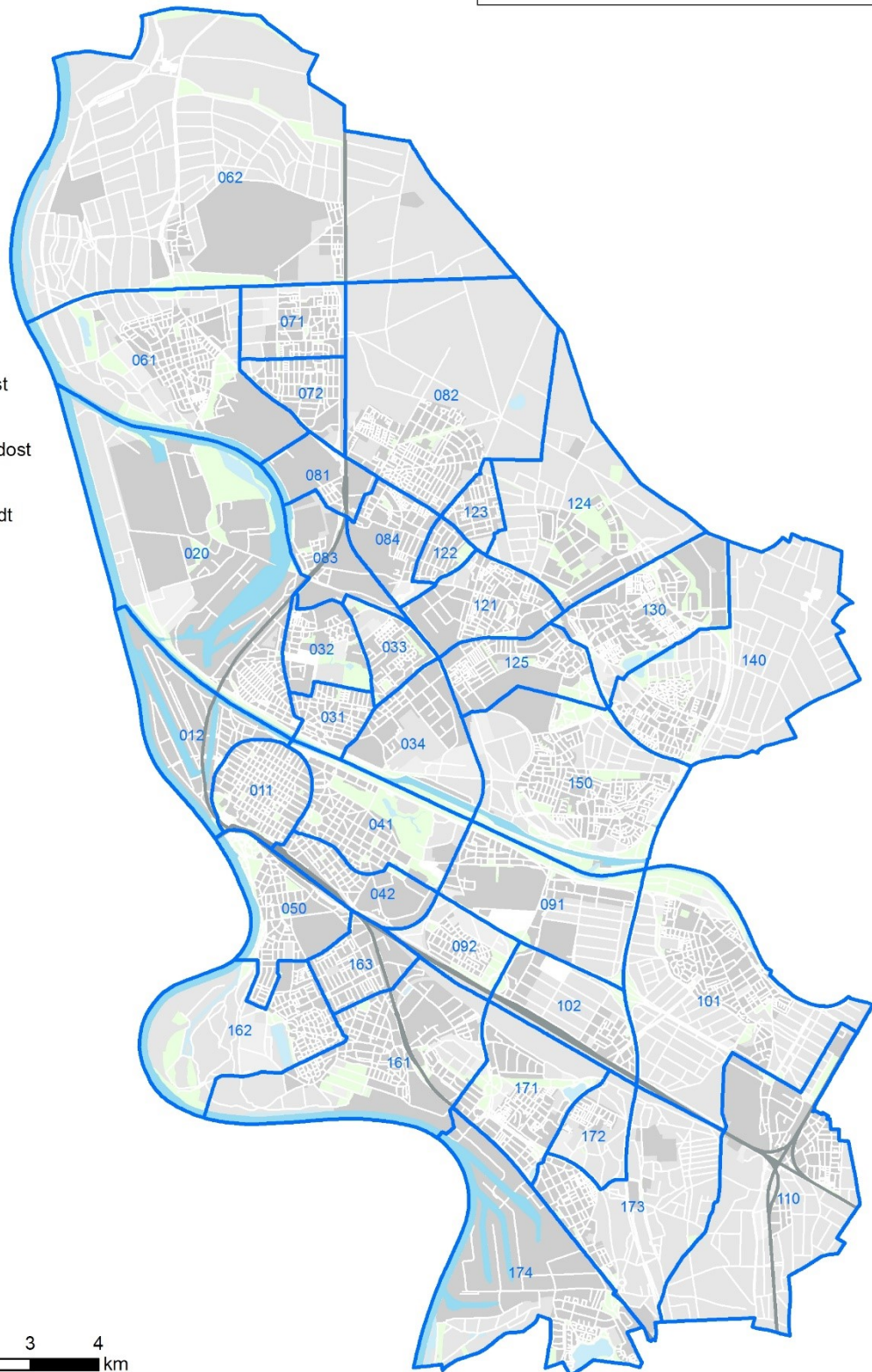
Die nachfolgenden Tabellen beschreiben die Hauptwohnsitzbevölkerung Mannheims hinsichtlich des Merkmals Migrationshintergrund zum Stichtag 31.12.2023.

Zentrale Begriffe

Hauptwohnsitzbevölkerung	Personen, die mit ihrer Hauptwohnung in Mannheim gemeldet sind.
Personen mit Migrationshintergrund	Ausländische Staatsangehörige, eingebürgerte Deutsche und Aussiedler sowie Kinder, bei denen mindestens ein Elternteil einen Migrationshintergrund besitzt.
Kinder	Personen unter 18 Jahren.
Einseitiger Migrationshintergrund	Kinder, die im Haushalt ihrer Eltern leben und bei denen nur ein Elternteil einen Migrationshintergrund hat.
Beidseitiger Migrationshintergrund	Kinder, die im Haushalt ihrer Eltern leben, die beide einen Migrationshintergrund aufweisen sowie Kinder, die im Haushalt eines Elternteils leben, das einen Migrationshintergrund hat.
Bezugsland	Land, aus dem eingebürgerte Deutsche und Aussiedler stammen bzw. dessen Staatsangehörigkeit Ausländer besitzen.

Legende

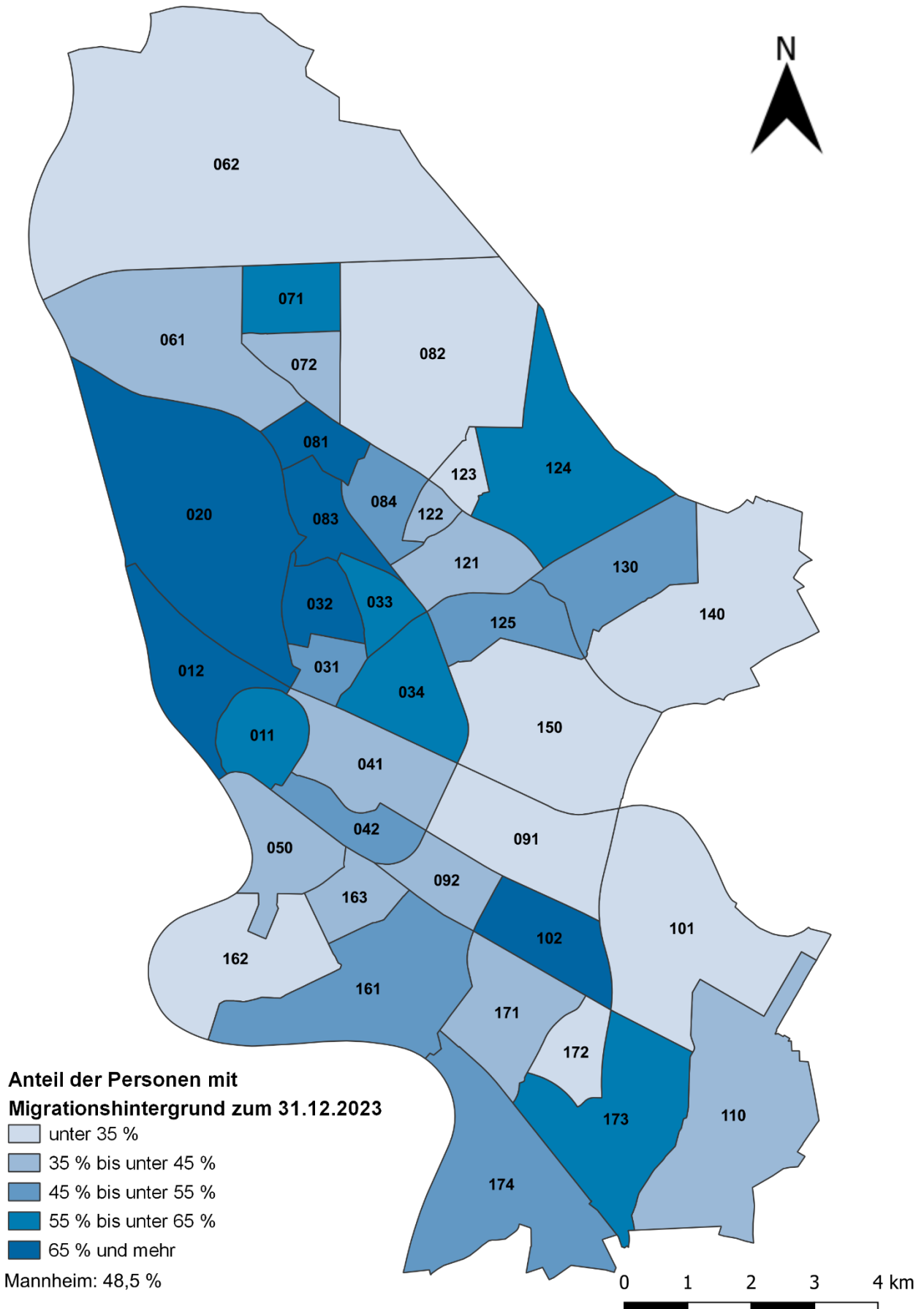
- 011 Innenstadt
- 012 Jungbusch
- 020 Neckarstadt-West
- 031 Neckarstadt-Ost
- 032 Herzogenried
- 033 Neckarstadt-Nordost
- 034 Wohlgelegen
- 041 Oststadt
- 042 Schwetzingenstadt
- 050 Lindenhof
- 061 Sandhofen
- 062 Sandhofen-Nord
- 071 Schönau-Nord
- 072 Schönau-Süd
- 081 Waldhof-West
- 082 Gartenstadt
- 083 Luzenberg
- 084 Waldhof-Ost
- 091 Neuostheim
- 092 Neuhermsheim
- 101 Seckenheim
- 102 Hochstätt
- 110 Friedrichsfeld
- 121 Käfertal-Mitte
- 122 Speckweggebiet
- 123 Sonnenschein
- 124 Franklin
- 125 Käfertal-Süd
- 130 Vogelstang
- 140 Wallstadt
- 150 Feudenheim
- 161 Neckarau
- 162 Niederfeld
- 163 Almenhof
- 171 Casterfeld
- 172 Pflingstberg
- 173 Rheinau-Mitte
- 174 Rheinau-Süd



1 Bevölkerung mit Migrationshintergrund zum 31.12.2023

Stadtbezirke/Stadtteile	Bevölkerung am Ort der Haupt- wohnung	darunter	
		Personen mit Migrationshintergrund	
	Anzahl	Anzahl	%
01 Innenstadt/Jungbusch	31.211	20.149	64,6
011 Innenstadt	24.897	15.801	63,5
012 Jungbusch	6.314	4.348	68,9
02 Neckarstadt-West	19.994	14.060	70,3
020 Neckarstadt-West	19.994	14.060	70,3
03 Neckarstadt-Ost	34.671	19.170	55,3
031 Neckarstadt-Ost	15.275	7.149	46,8
032 Herzogenried	7.971	5.198	65,2
033 Neckarstadt-Nordost	6.064	3.449	56,9
034 Wohlgelegen	5.361	3.374	62,9
04 Schwetzingenstadt/Oststadt	23.385	10.355	44,3
041 Oststadt	12.627	4.926	39,0
042 Schwetzingenstadt	10.758	5.429	50,5
05 Lindenhof	13.716	5.056	36,9
050 Lindenhof	13.716	5.056	36,9
06 Sandhofen	14.053	5.649	40,2
061 Sandhofen	11.983	4.976	41,5
062 Sandhofen-Nord	2.070	673	32,5
07 Schönau	12.577	6.381	50,7
071 Schönau-Nord	8.833	4.988	56,5
072 Schönau-Süd	3.744	1.393	37,2
08 Waldhof	25.370	11.729	46,2
081 Waldhof-West	3.442	2.332	67,8
082 Gartenstadt	10.179	2.874	28,2
083 Luzenberg	3.164	2.319	73,3
084 Waldhof-Ost	8.585	4.204	49,0
09 Neuostheim/Neuhermsheim	7.251	2.758	38,0
091 Neuostheim	2.997	884	29,5
092 Neuhermsheim	4.254	1.874	44,1
10 Seckenheim	15.943	6.396	40,1
101 Seckenheim	12.854	4.058	31,6
102 Hochstätt	3.089	2.338	75,7
11 Friedrichsfeld	5.559	1.969	35,4
110 Friedrichsfeld	5.559	1.969	35,4
12 Käfertal	33.171	16.264	49,0
121 Käfertal-Mitte	8.737	3.816	43,7
122 Speckweggebiet	2.838	1.205	42,5
123 Sonnenschein	3.413	1.057	31,0
124 Franklin	8.157	4.719	57,9
125 Käfertal-Süd	10.026	5.467	54,5
13 Vogelstang	12.427	6.811	54,8
130 Vogelstang	12.427	6.811	54,8
14 Wallstadt	7.738	1.962	25,4
140 Wallstadt	7.738	1.962	25,4
15 Feudenheim	14.036	3.707	26,4
150 Feudenheim	14.036	3.707	26,4
16 Neckarau	30.626	12.807	41,8
161 Neckarau	15.944	7.205	45,2
162 Niederfeld	7.464	2.490	33,4
163 Almenhof	7.218	3.112	43,1
17 Rheinau	25.213	13.426	53,3
171 Casterfeld	5.916	2.618	44,3
172 Pfingstberg	1.679	567	33,8
173 Rheinau-Mitte	10.739	6.602	61,5
174 Rheinau-Süd	6.879	3.639	52,9
Mannheim	326.941	158.649	48,5

Karte 1: Anteil der Bevölkerung mit Migrationshintergrund nach Stadtteilen 2023



2 Bevölkerung mit Migrationshintergrund zum 31.12.2023 nach Geschlecht

Stadtbezirke/Stadtteile	Personen mit Migra- tionshintergrund	davon			
		männlich		weiblich	
		Anzahl	Anzahl	%	Anzahl
01 Innenstadt/Jungbusch	20.149	10.901	54,1	9.248	45,9
011 Innenstadt	15.801	8.372	53,0	7.429	47,0
012 Jungbusch	4.348	2.529	58,2	1.819	41,8
02 Neckarstadt-West	14.060	7.624	54,2	6.436	45,8
020 Neckarstadt-West	14.060	7.624	54,2	6.436	45,8
03 Neckarstadt-Ost	19.170	9.745	50,8	9.425	49,2
031 Neckarstadt-Ost	7.149	3.569	49,9	3.580	50,1
032 Herzogenried	5.198	2.759	53,1	2.439	46,9
033 Neckarstadt-Nordost	3.449	1.668	48,4	1.781	51,6
034 Wohlgelegen	3.374	1.749	51,8	1.625	48,2
04 Schwetzingenstadt/Oststadt	10.355	5.235	50,6	5.120	49,4
041 Oststadt	4.926	2.394	48,6	2.532	51,4
042 Schwetzingenstadt	5.429	2.841	52,3	2.588	47,7
05 Lindenhof	5.056	2.367	46,8	2.689	53,2
050 Lindenhof	5.056	2.367	46,8	2.689	53,2
06 Sandhofen	5.649	2.938	52,0	2.711	48,0
061 Sandhofen	4.976	2.567	51,6	2.409	48,4
062 Sandhofen-Nord	673	371	55,1	302	44,9
07 Schönau	6.381	3.246	50,9	3.135	49,1
071 Schönau-Nord	4.988	2.518	50,5	2.470	49,5
072 Schönau-Süd	1.393	728	52,3	665	47,7
08 Waldhof	11.729	6.038	51,5	5.691	48,5
081 Waldhof-West	2.332	1.263	54,2	1.069	45,8
082 Gartenstadt	2.874	1.408	49,0	1.466	51,0
083 Luzenberg	2.319	1.221	52,7	1.098	47,3
084 Waldhof-Ost	4.204	2.146	51,0	2.058	49,0
09 Neuostheim/Neuhermsheim	2.758	1.310	47,5	1.448	52,5
091 Neuostheim	884	415	46,9	469	53,1
092 Neuhermsheim	1.874	895	47,8	979	52,2
10 Seckenheim	6.396	3.191	49,9	3.205	50,1
101 Seckenheim	4.058	1.990	49,0	2.068	51,0
102 Hochstätt	2.338	1.201	51,4	1.137	48,6
11 Friedrichsfeld	1.969	1.034	52,5	935	47,5
110 Friedrichsfeld	1.969	1.034	52,5	935	47,5
12 Käfertal	16.264	8.361	51,4	7.903	48,6
121 Käfertal-Mitte	3.816	2.030	53,2	1.786	46,8
122 Speckweggebiet	1.205	623	51,7	582	48,3
123 Sonnenschein	1.057	548	51,8	509	48,2
124 Franklin	4.719	2.402	50,9	2.317	49,1
125 Käfertal-Süd	5.467	2.758	50,4	2.709	49,6
13 Vogelstang	6.811	3.371	49,5	3.440	50,5
130 Vogelstang	6.811	3.371	49,5	3.440	50,5
14 Wallstadt	1.962	955	48,7	1.007	51,3
140 Wallstadt	1.962	955	48,7	1.007	51,3
15 Feudenheim	3.707	1.701	45,9	2.006	54,1
150 Feudenheim	3.707	1.701	45,9	2.006	54,1
16 Neckarau	12.807	6.717	52,4	6.090	47,6
161 Neckarau	7.205	3.864	53,6	3.341	46,4
162 Niederfeld	2.490	1.163	46,7	1.327	53,3
163 Almenhof	3.112	1.690	54,3	1.422	45,7
17 Rheinau	13.426	7.214	53,7	6.212	46,3
171 Casterfeld	2.618	1.346	51,4	1.272	48,6
172 Pflingstberg	567	259	45,7	308	54,3
173 Rheinau-Mitte	6.602	3.480	52,7	3.122	47,3
174 Rheinau-Süd	3.639	2.129	58,5	1.510	41,5
Mannheim	158.649	81.948	51,7	76.701	48,3

3 Bevölkerung mit Migrationshintergrund zum 31.12.2023 nach Alter

Stadtbezirke/Stadtteile	Personen mit Migrationshin- tergrund	davon					
		unter 18 Jahre	18 bis unter 25 Jahre	25 bis unter 30 Jahre	30 bis unter 65 Jahre	65 bis unter 80 Jahre	80 Jahre und älter
		Anzahl	Anzahl	Anzahl	Anzahl	Anzahl	Anzahl
01 Innenstadt/Jungbusch	20.149	2.865	2.639	2.519	9.999	1.552	575
011 Innenstadt	15.801	2.245	1.959	1.991	7.831	1.286	489
012 Jungbusch	4.348	620	680	528	2.168	266	86
02 Neckarstadt-West	14.060	2.730	1.379	1.309	7.196	1.101	345
020 Neckarstadt-West	14.060	2.730	1.379	1.309	7.196	1.101	345
03 Neckarstadt-Ost	19.170	3.661	1.916	1.716	9.374	1.837	666
031 Neckarstadt-Ost	7.149	1.262	527	634	3.717	720	289
032 Herzogenried	5.198	1.108	609	453	2.375	485	168
033 Neckarstadt-Nordost	3.449	698	485	321	1.528	305	112
034 Wohlgelegen	3.374	593	295	308	1.754	327	97
04 Schwetzingenstadt/Oststadt	10.355	1.576	860	1.169	5.573	828	349
041 Oststadt	4.926	891	354	448	2.598	442	193
042 Schwetzingenstadt	5.429	685	506	721	2.975	386	156
05 Lindenhof	5.056	878	325	500	2.706	435	212
050 Lindenhof	5.056	878	325	500	2.706	435	212
06 Sandhofen	5.649	1.232	400	404	2.865	588	160
061 Sandhofen	4.976	1.060	352	362	2.519	539	144
062 Sandhofen-Nord	673	172	48	42	346	49	16
07 Schönau	6.381	1.529	498	377	3.149	637	191
071 Schönau-Nord	4.988	1.183	369	298	2.472	510	156
072 Schönau-Süd	1.393	346	129	79	677	127	35
08 Waldhof	11.729	2.924	917	853	5.741	923	371
081 Waldhof-West	2.332	523	256	209	1.161	127	56
082 Gartenstadt	2.874	766	173	145	1.361	318	111
083 Luzenberg	2.319	524	204	191	1.189	160	51
084 Waldhof-Ost	4.204	1.111	284	308	2.030	318	153
09 Neuostheim/Neuhermsheim	2.758	610	193	151	1.416	289	99
091 Neuostheim	884	212	80	54	435	63	40
092 Neuhermsheim	1.874	398	113	97	981	226	59
10 Seckenheim	6.396	1.589	474	407	3.145	556	225
101 Seckenheim	4.058	958	282	248	2.004	389	177
102 Hochstätt	2.338	631	192	159	1.141	167	48
11 Friedrichsfeld	1.969	395	153	150	1.009	181	81
110 Friedrichsfeld	1.969	395	153	150	1.009	181	81
12 Käfertal	16.264	4.129	1.171	1.270	8.072	1.209	413
121 Käfertal-Mitte	3.816	849	284	275	1.930	339	139
122 Speckweggebiet	1.205	316	71	67	613	106	32
123 Sonnenschein	1.057	251	65	33	510	133	65
124 Franklin	4.719	1.523	417	470	2.125	151	33
125 Käfertal-Süd	5.467	1.190	334	425	2.894	480	144
13 Vogelstang	6.811	1.597	376	350	3.317	793	378
130 Vogelstang	6.811	1.597	376	350	3.317	793	378
14 Wallstadt	1.962	442	91	100	934	272	123
140 Wallstadt	1.962	442	91	100	934	272	123
15 Feudenheim	3.707	881	278	234	1.758	372	184
150 Feudenheim	3.707	881	278	234	1.758	372	184
16 Neckarau	12.807	2.401	1.201	1.143	6.414	1.163	485
161 Neckarau	7.205	1.350	632	618	3.689	672	244
162 Niederfeld	2.490	488	195	179	1.235	250	143
163 Almenhof	3.112	563	374	346	1.490	241	98
17 Rheinau	13.426	2.801	919	932	6.770	1.484	520
171 Casterfeld	2.618	585	168	176	1.276	285	128
172 Pfingstberg	567	146	45	40	276	46	14
173 Rheinau-Mitte	6.602	1.443	445	461	3.294	714	245
174 Rheinau-Süd	3.639	627	261	255	1.924	439	133
Mannheim	158.649	32.240	13.790	13.584	79.438	14.220	5.377

Bevölkerung mit Migrationshintergrund zum 31.12.2023 nach Alter

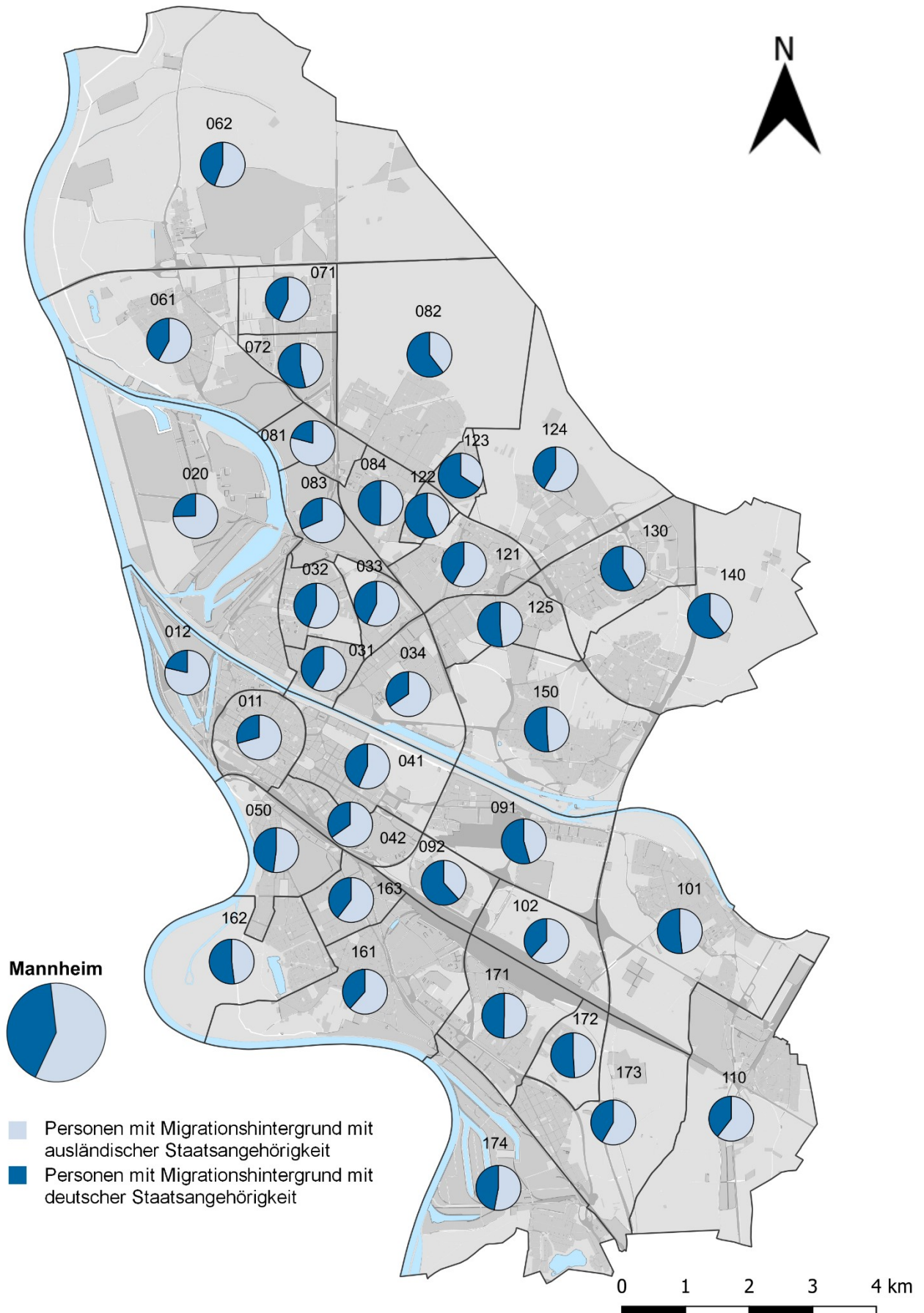
Stadtbezirke/Stadtteile	Personen mit Migrationshin- tergrund	davon					
		unter 18 Jahre	18 bis unter 25 Jahre	25 bis unter 30 Jahre	30 bis unter 65 Jahre	65 bis unter 80 Jahre	80 Jahre und älter
	Anzahl	%	%	%	%	%	%
01 Innenstadt/Jungbusch	20.149	14,2	13,1	12,5	49,6	7,7	2,9
011 Innenstadt	15.801	14,2	12,4	12,6	49,6	8,1	3,1
012 Jungbusch	4.348	14,3	15,6	12,1	49,9	6,1	2,0
02 Neckarstadt-West	14.060	19,4	9,8	9,3	51,2	7,8	2,5
020 Neckarstadt-West	14.060	19,4	9,8	9,3	51,2	7,8	2,5
03 Neckarstadt-Ost	19.170	19,1	10,0	9,0	48,9	9,6	3,5
031 Neckarstadt-Ost	7.149	17,7	7,4	8,9	52,0	10,1	4,0
032 Herzogenried	5.198	21,3	11,7	8,7	45,7	9,3	3,2
033 Neckarstadt-Nordost	3.449	20,2	14,1	9,3	44,3	8,8	3,2
034 Wohlgelegen	3.374	17,6	8,7	9,1	52,0	9,7	2,9
04 Schwetzingenstadt/Oststadt	10.355	15,2	8,3	11,3	53,8	8,0	3,4
041 Oststadt	4.926	18,1	7,2	9,1	52,7	9,0	3,9
042 Schwetzingenstadt	5.429	12,6	9,3	13,3	54,8	7,1	2,9
05 Lindenhof	5.056	17,4	6,4	9,9	53,5	8,6	4,2
050 Lindenhof	5.056	17,4	6,4	9,9	53,5	8,6	4,2
06 Sandhofen	5.649	21,8	7,1	7,2	50,7	10,4	2,8
061 Sandhofen	4.976	21,3	7,1	7,3	50,6	10,8	2,9
062 Sandhofen-Nord	673	25,6	7,1	6,2	51,4	7,3	2,4
07 Schönau	6.381	24,0	7,8	5,9	49,3	10,0	3,0
071 Schönau-Nord	4.988	23,7	7,4	6,0	49,6	10,2	3,1
072 Schönau-Süd	1.393	24,8	9,3	5,7	48,6	9,1	2,5
08 Waldhof	11.729	24,9	7,8	7,3	48,9	7,9	3,2
081 Waldhof-West	2.332	22,4	11,0	9,0	49,8	5,4	2,4
082 Gartenstadt	2.874	26,7	6,0	5,0	47,4	11,1	3,9
083 Luzenberg	2.319	22,6	8,8	8,2	51,3	6,9	2,2
084 Waldhof-Ost	4.204	26,4	6,8	7,3	48,3	7,6	3,6
09 Neuostheim/Neuhermsheim	2.758	22,1	7,0	5,5	51,3	10,5	3,6
091 Neuostheim	884	24,0	9,0	6,1	49,2	7,1	4,5
092 Neuhermsheim	1.874	21,2	6,0	5,2	52,3	12,1	3,1
10 Seckenheim	6.396	24,8	7,4	6,4	49,2	8,7	3,5
101 Seckenheim	4.058	23,6	6,9	6,1	49,4	9,6	4,4
102 Hochstätt	2.338	27,0	8,2	6,8	48,8	7,1	2,1
11 Friedrichsfeld	1.969	20,1	7,8	7,6	51,2	9,2	4,1
110 Friedrichsfeld	1.969	20,1	7,8	7,6	51,2	9,2	4,1
12 Käfertal	16.264	25,4	7,2	7,8	49,6	7,4	2,5
121 Käfertal-Mitte	3.816	22,2	7,4	7,2	50,6	8,9	3,6
122 Speckweggebiet	1.205	26,2	5,9	5,6	50,9	8,8	2,7
123 Sonnenschein	1.057	23,7	6,1	3,1	48,2	12,6	6,1
124 Franklin	4.719	32,3	8,8	10,0	45,0	3,2	0,7
125 Käfertal-Süd	5.467	21,8	6,1	7,8	52,9	8,8	2,6
13 Vogelstang	6.811	23,4	5,5	5,1	48,7	11,6	5,5
130 Vogelstang	6.811	23,4	5,5	5,1	48,7	11,6	5,5
14 Wallstadt	1.962	22,5	4,6	5,1	47,6	13,9	6,3
140 Wallstadt	1.962	22,5	4,6	5,1	47,6	13,9	6,3
15 Feudenheim	3.707	23,8	7,5	6,3	47,4	10,0	5,0
150 Feudenheim	3.707	23,8	7,5	6,3	47,4	10,0	5,0
16 Neckarau	12.807	18,7	9,4	8,9	50,1	9,1	3,8
161 Neckarau	7.205	18,7	8,8	8,6	51,2	9,3	3,4
162 Niederfeld	2.490	19,6	7,8	7,2	49,6	10,0	5,7
163 Almenhof	3.112	18,1	12,0	11,1	47,9	7,7	3,1
17 Rheinau	13.426	20,9	6,8	6,9	50,4	11,1	3,9
171 Casterfeld	2.618	22,3	6,4	6,7	48,7	10,9	4,9
172 Pfingstberg	567	25,7	7,9	7,1	48,7	8,1	2,5
173 Rheinau-Mitte	6.602	21,9	6,7	7,0	49,9	10,8	3,7
174 Rheinau-Süd	3.639	17,2	7,2	7,0	52,9	12,1	3,7
Mannheim	158.649	20,3	8,7	8,6	50,1	9,0	3,4

4 Staatsangehörigkeit der Bevölkerung mit Migrationshintergrund zum 31.12.2023

Stadtbezirke/Stadtteile	Personen mit Migrationshintergrund	davon			
		mit ausländ. Staatsangehörigkeit	darunter Frauen	mit deutscher Staatsangehörigkeit	darunter Frauen
	Anzahl	Anzahl	Anzahl	Anzahl	Anzahl
01 Innenstadt/Jungbusch	20.149	14.586	6.514	5.563	2.734
011 Innenstadt	15.801	11.166	5.114	4.635	2.315
012 Jungbusch	4.348	3.420	1.400	928	419
02 Neckarstadt-West	14.060	10.484	4.735	3.576	1.701
020 Neckarstadt-West	14.060	10.484	4.735	3.576	1.701
03 Neckarstadt-Ost	19.170	11.257	5.402	7.913	4.023
031 Neckarstadt-Ost	7.149	4.172	2.055	2.977	1.525
032 Herzogenried	5.198	2.904	1.300	2.294	1.139
033 Neckarstadt-Nordost	3.449	1.971	1.014	1.478	767
034 Wohlgelegen	3.374	2.210	1.033	1.164	592
04 Schwetzingenstadt/Oststadt	10.355	6.317	3.030	4.038	2.090
041 Oststadt	4.926	2.777	1.395	2.149	1.137
042 Schwetzingenstadt	5.429	3.540	1.635	1.889	953
05 Lindenhof	5.056	2.632	1.386	2.424	1.303
050 Lindenhof	5.056	2.632	1.386	2.424	1.303
06 Sandhofen	5.649	3.260	1.466	2.389	1.245
061 Sandhofen	4.976	2.884	1.307	2.092	1.102
062 Sandhofen-Nord	673	376	159	297	143
07 Schönau	6.381	3.479	1.656	2.902	1.479
071 Schönau-Nord	4.988	2.833	1.369	2.155	1.101
072 Schönau-Süd	1.393	646	287	747	378
08 Waldhof	11.729	6.686	3.167	5.043	2.524
081 Waldhof-West	2.332	1.844	829	488	240
082 Gartenstadt	2.874	1.137	584	1.737	882
083 Luzenberg	2.319	1.591	732	728	366
084 Waldhof-Ost	4.204	2.114	1.022	2.090	1.036
09 Neuostheim/Neuhermsheim	2.758	1.120	597	1.638	851
091 Neuostheim	884	403	214	481	255
092 Neuhermsheim	1.874	717	383	1.157	596
10 Seckenheim	6.396	3.406	1.675	2.990	1.530
101 Seckenheim	4.058	1.959	982	2.099	1.086
102 Hochstätt	2.338	1.447	693	891	444
11 Friedrichsfeld	1.969	1.190	507	779	428
110 Friedrichsfeld	1.969	1.190	507	779	428
12 Käfertal	16.264	8.520	4.065	7.744	3.838
121 Käfertal-Mitte	3.816	2.224	996	1.592	790
122 Speckweggebiet	1.205	523	256	682	326
123 Sonnenschein	1.057	362	173	695	336
124 Franklin	4.719	2.767	1.329	1.952	988
125 Käfertal-Süd	5.467	2.644	1.311	2.823	1.398
13 Vogelstang	6.811	2.845	1.425	3.966	2.015
130 Vogelstang	6.811	2.845	1.425	3.966	2.015
14 Wallstadt	1.962	768	371	1.194	636
140 Wallstadt	1.962	768	371	1.194	636
15 Feudenheim	3.707	1.807	967	1.900	1.039
150 Feudenheim	3.707	1.807	967	1.900	1.039
16 Neckarau	12.807	7.512	3.339	5.295	2.751
161 Neckarau	7.205	4.438	1.935	2.767	1.406
162 Niederfeld	2.490	1.196	624	1.294	703
163 Almenhof	3.112	1.878	780	1.234	642
17 Rheinau	13.426	7.377	3.184	6.049	3.028
171 Casterfeld	2.618	1.322	626	1.296	646
172 Pfingstberg	567	278	151	289	157
173 Rheinau-Mitte	6.602	3.847	1.761	2.755	1.361
174 Rheinau-Süd	3.639	1.930	646	1.709	864
Mannheim	158.649	93.246	43.486	65.403	33.215

Stadtbezirke/Stadtteile	Personen mit Migrationshin- tergrund	davon			
		mit ausländ. Staatsangehö- rigkeit	darunter Frauen	mit deutscher Staatsangehö- rigkeit	darunter Frauen
	Anzahl	%	%	%	%
01 Innenstadt/Jungbusch	20.149	72,4	44,7	27,6	49,1
011 Innenstadt	15.801	70,7	45,8	29,3	49,9
012 Jungbusch	4.348	78,7	40,9	21,3	45,2
02 Neckarstadt-West	14.060	74,6	45,2	25,4	47,6
020 Neckarstadt-West	14.060	74,6	45,2	25,4	47,6
03 Neckarstadt-Ost	19.170	58,7	48,0	41,3	50,8
031 Neckarstadt-Ost	7.149	58,4	49,3	41,6	51,2
032 Herzogenried	5.198	55,9	44,8	44,1	49,7
033 Neckarstadt-Nordost	3.449	57,1	51,4	42,9	51,9
034 Wohlgelegen	3.374	65,5	46,7	34,5	50,9
04 Schwetzingenstadt/Oststadt	10.355	61,0	48,0	39,0	51,8
041 Oststadt	4.926	56,4	50,2	43,6	52,9
042 Schwetzingenstadt	5.429	65,2	46,2	34,8	50,4
05 Lindenhof	5.056	52,1	52,7	47,9	53,8
050 Lindenhof	5.056	52,1	52,7	47,9	53,8
06 Sandhofen	5.649	57,7	45,0	42,3	52,1
061 Sandhofen	4.976	58,0	45,3	42,0	52,7
062 Sandhofen-Nord	673	55,9	42,3	44,1	48,1
07 Schönau	6.381	54,5	47,6	45,5	51,0
071 Schönau-Nord	4.988	56,8	48,3	43,2	51,1
072 Schönau-Süd	1.393	46,4	44,4	53,6	50,6
08 Waldhof	11.729	57,0	47,4	43,0	50,0
081 Waldhof-West	2.332	79,1	45,0	20,9	49,2
082 Gartenstadt	2.874	39,6	51,4	60,4	50,8
083 Luzenberg	2.319	68,6	46,0	31,4	50,3
084 Waldhof-Ost	4.204	50,3	48,3	49,7	49,6
09 Neuostheim/Neuhermsheim	2.758	40,6	53,3	59,4	52,0
091 Neuostheim	884	45,6	53,1	54,4	53,0
092 Neuhermsheim	1.874	38,3	53,4	61,7	51,5
10 Seckenheim	6.396	53,3	49,2	46,7	51,2
101 Seckenheim	4.058	48,3	50,1	51,7	51,7
102 Hochstätt	2.338	61,9	47,9	38,1	49,8
11 Friedrichsfeld	1.969	60,4	42,6	39,6	54,9
110 Friedrichsfeld	1.969	60,4	42,6	39,6	54,9
12 Käfertal	16.264	52,4	47,7	47,6	49,6
121 Käfertal-Mitte	3.816	58,3	44,8	41,7	49,6
122 Speckweggebiet	1.205	43,4	48,9	56,6	47,8
123 Sonnenschein	1.057	34,2	47,8	65,8	48,3
124 Franklin	4.719	58,6	48,0	41,4	50,6
125 Käfertal-Süd	5.467	48,4	49,6	51,6	49,5
13 Vogelstang	6.811	41,8	50,1	58,2	50,8
130 Vogelstang	6.811	41,8	50,1	58,2	50,8
14 Wallstadt	1.962	39,1	48,3	60,9	53,3
140 Wallstadt	1.962	39,1	48,3	60,9	53,3
15 Feudenheim	3.707	48,7	53,5	51,3	54,7
150 Feudenheim	3.707	48,7	53,5	51,3	54,7
16 Neckarau	12.807	58,7	44,4	41,3	52,0
161 Neckarau	7.205	61,6	43,6	38,4	50,8
162 Niederfeld	2.490	48,0	52,2	52,0	54,3
163 Almenhof	3.112	60,3	41,5	39,7	52,0
17 Rheinau	13.426	54,9	43,2	45,1	50,1
171 Casterfeld	2.618	50,5	47,4	49,5	49,8
172 Pflingstberg	567	49,0	54,3	51,0	54,3
173 Rheinau-Mitte	6.602	58,3	45,8	41,7	49,4
174 Rheinau-Süd	3.639	53,0	33,5	47,0	50,6
Mannheim	158.649	58,8	46,6	41,2	50,8

Karte 2: Staatsangehörigkeit der Bevölkerung mit Migrationshintergrund nach Stadtteilen 2023



5 Bezugsland der Bevölkerung mit Migrationshintergrund zum 31.12.2023

Stadtbezirke/Stadtteile	Personen mit Migrationshintergrund	darunter mit Bezugsland					
		EU-Staaten	nicht EU-Staaten				
			sonstige europ. Staaten	Afrika	Amerika	Asien	Australien und Ozeanien
Anzahl	Anzahl	Anzahl	Anzahl	Anzahl	Anzahl	Anzahl	
01 Innenstadt/Jungbusch	20.149	8.180	6.078	949	703	3.822	30
011 Innenstadt	15.801	5.881	4.846	790	586	3.348	25
012 Jungbusch	4.348	2.299	1.232	159	117	474	5
02 Neckarstadt-West	14.060	6.653	4.680	689	230	1.528	10
020 Neckarstadt-West	14.060	6.653	4.680	689	230	1.528	10
03 Neckarstadt-Ost	19.170	6.709	6.531	1.142	594	3.647	18
031 Neckarstadt-Ost	7.149	2.671	2.272	337	285	1.341	9
032 Herzogenried	5.198	1.614	1.838	376	96	1.148	3
033 Neckarstadt-Nordost	3.449	1.225	1.196	176	132	612	6
034 Wohlgelegen	3.374	1.199	1.225	253	81	546	0
04 Schwetzingenstadt/Oststadt	10.355	4.188	2.531	475	595	2.270	26
041 Oststadt	4.926	2.024	1.195	201	327	1.033	14
042 Schwetzingenstadt	5.429	2.164	1.336	274	268	1.237	12
05 Lindenhof	5.056	1.962	1.471	244	271	960	15
050 Lindenhof	5.056	1.962	1.471	244	271	960	15
06 Sandhofen	5.649	3.089	1.706	120	169	419	1
061 Sandhofen	4.976	2.737	1.478	111	155	356	1
062 Sandhofen-Nord	673	352	228	9	14	63	0
07 Schönau	6.381	2.193	2.823	372	129	669	0
071 Schönau-Nord	4.988	1.652	2.329	333	47	505	0
072 Schönau-Süd	1.393	541	494	39	82	164	0
08 Waldhof	11.729	4.822	4.316	516	286	1.431	7
081 Waldhof-West	2.332	1.196	711	64	47	281	0
082 Gartenstadt	2.874	1.167	1.024	155	111	325	4
083 Luzenberg	2.319	924	984	65	46	223	1
084 Waldhof-Ost	4.204	1.535	1.597	232	82	602	2
09 Neuostheim/Neuhermsheim	2.758	1.119	908	83	82	456	8
091 Neuostheim	884	383	235	36	32	166	1
092 Neuhermsheim	1.874	736	673	47	50	290	7
10 Seckenheim	6.396	2.519	2.321	358	179	841	6
101 Seckenheim	4.058	1.829	1.223	161	165	542	6
102 Hochstätt	2.338	690	1.098	197	14	299	0
11 Friedrichsfeld	1.969	974	715	42	51	139	0
110 Friedrichsfeld	1.969	974	715	42	51	139	0
12 Käfertal	16.264	5.940	5.831	705	512	2.752	15
121 Käfertal-Mitte	3.816	1.627	1.247	138	133	540	5
122 Speckweggebiet	1.205	494	447	62	25	139	1
123 Sonnenschein	1.057	470	330	28	58	140	0
124 Franklin	4.719	1.248	1.831	280	151	1.046	8
125 Käfertal-Süd	5.467	2.101	1.976	197	145	887	1
13 Vogelstang	6.811	2.588	2.246	241	156	1.426	0
130 Vogelstang	6.811	2.588	2.246	241	156	1.426	0
14 Wallstadt	1.962	1.001	492	57	85	285	2
140 Wallstadt	1.962	1.001	492	57	85	285	2
15 Feudenheim	3.707	1.627	1.029	153	178	578	6
150 Feudenheim	3.707	1.627	1.029	153	178	578	6
16 Neckarau	12.807	5.890	3.722	521	477	1.841	24
161 Neckarau	7.205	3.565	2.110	252	220	855	10
162 Niederfeld	2.490	1.100	654	91	141	441	9
163 Almenhof	3.112	1.225	958	178	116	545	5
17 Rheinau	13.426	6.476	4.081	525	210	1.812	17
171 Casterfeld	2.618	1.201	836	114	41	337	4
172 Pfingstberg	567	240	200	21	10	81	0
173 Rheinau-Mitte	6.602	3.136	2.157	272	80	794	8
174 Rheinau-Süd	3.639	1.899	888	118	79	600	5
Mannheim	158.649	65.930	51.481	7.192	4.907	24.876	185

Stadtbezirke/Stadtteile	Personen mit Migrationshin- tergrund	darunter mit Bezugsland					
		EU-Staaten	nicht EU-Staaten				Austra- lien und Ozea- nien
			sonstige europ. Staaten	Afrika	Amerika	Asien	
Anzahl	%	%	%	%	%	%	
01 Innenstadt/Jungbusch	20.149	40,6	30,2	4,7	3,5	19,0	0,1
011 Innenstadt	15.801	37,2	30,7	5,0	3,7	21,2	0,2
012 Jungbusch	4.348	52,9	28,3	3,7	2,7	10,9	0,1
02 Neckarstadt-West	14.060	47,3	33,3	4,9	1,6	10,9	0,1
020 Neckarstadt-West	14.060	47,3	33,3	4,9	1,6	10,9	0,1
03 Neckarstadt-Ost	19.170	35,0	34,1	6,0	3,1	19,0	0,1
031 Neckarstadt-Ost	7.149	37,4	31,8	4,7	4,0	18,8	0,1
032 Herzogenried	5.198	31,1	35,4	7,2	1,8	22,1	0,1
033 Neckarstadt-Nordost	3.449	35,5	34,7	5,1	3,8	17,7	0,2
034 Wohlgelegen	3.374	35,5	36,3	7,5	2,4	16,2	0,0
04 Schwetzingenstadt/Oststadt	10.355	40,4	24,4	4,6	5,7	21,9	0,3
041 Oststadt	4.926	41,1	24,3	4,1	6,6	21,0	0,3
042 Schwetzingenstadt	5.429	39,9	24,6	5,0	4,9	22,8	0,2
05 Lindenhof	5.056	38,8	29,1	4,8	5,4	19,0	0,3
050 Lindenhof	5.056	38,8	29,1	4,8	5,4	19,0	0,3
06 Sandhofen	5.649	54,7	30,2	2,1	3,0	7,4	0,0
061 Sandhofen	4.976	55,0	29,7	2,2	3,1	7,2	0,0
062 Sandhofen-Nord	673	52,3	33,9	1,3	2,1	9,4	0,0
07 Schönau	6.381	34,4	44,2	5,8	2,0	10,5	0,0
071 Schönau-Nord	4.988	33,1	46,7	6,7	0,9	10,1	0,0
072 Schönau-Süd	1.393	38,8	35,5	2,8	5,9	11,8	0,0
08 Waldhof	11.729	41,1	36,8	4,4	2,4	12,2	0,1
081 Waldhof-West	2.332	51,3	30,5	2,7	2,0	12,0	0,0
082 Gartenstadt	2.874	40,6	35,6	5,4	3,9	11,3	0,1
083 Luzenberg	2.319	39,8	42,4	2,8	2,0	9,6	0,0
084 Waldhof-Ost	4.204	36,5	38,0	5,5	2,0	14,3	0,0
09 Neuostheim/Neuhermsheim	2.758	40,6	32,9	3,0	3,0	16,5	0,3
091 Neuostheim	884	43,3	26,6	4,1	3,6	18,8	0,1
092 Neuhermsheim	1.874	39,3	35,9	2,5	2,7	15,5	0,4
10 Seckenheim	6.396	39,4	36,3	5,6	2,8	13,1	0,1
101 Seckenheim	4.058	45,1	30,1	4,0	4,1	13,4	0,1
102 Hochstätt	2.338	29,5	47,0	8,4	0,6	12,8	0,0
11 Friedrichsfeld	1.969	49,5	36,3	2,1	2,6	7,1	0,0
110 Friedrichsfeld	1.969	49,5	36,3	2,1	2,6	7,1	0,0
12 Käfertal	16.264	36,5	35,9	4,3	3,1	16,9	0,1
121 Käfertal-Mitte	3.816	42,6	32,7	3,6	3,5	14,2	0,1
122 Speckweggebiet	1.205	41,0	37,1	5,1	2,1	11,5	0,1
123 Sonnenschein	1.057	44,5	31,2	2,6	5,5	13,2	0,0
124 Franklin	4.719	26,4	38,8	5,9	3,2	22,2	0,2
125 Käfertal-Süd	5.467	38,4	36,1	3,6	2,7	16,2	0,0
13 Vogelstang	6.811	38,0	33,0	3,5	2,3	20,9	0,0
130 Vogelstang	6.811	38,0	33,0	3,5	2,3	20,9	0,0
14 Wallstadt	1.962	51,0	25,1	2,9	4,3	14,5	0,1
140 Wallstadt	1.962	51,0	25,1	2,9	4,3	14,5	0,1
15 Feudenheim	3.707	43,9	27,8	4,1	4,8	15,6	0,2
150 Feudenheim	3.707	43,9	27,8	4,1	4,8	15,6	0,2
16 Neckarau	12.807	46,0	29,1	4,1	3,7	14,4	0,2
161 Neckarau	7.205	49,5	29,3	3,5	3,1	11,9	0,1
162 Niederfeld	2.490	44,2	26,3	3,7	5,7	17,7	0,4
163 Almenhof	3.112	39,4	30,8	5,7	3,7	17,5	0,2
17 Rheinau	13.426	48,2	30,4	3,9	1,6	13,5	0,1
171 Casterfeld	2.618	45,9	31,9	4,4	1,6	12,9	0,2
172 Pflingstberg	567	42,3	35,3	3,7	1,8	14,3	0,0
173 Rheinau-Mitte	6.602	47,5	32,7	4,1	1,2	12,0	0,1
174 Rheinau-Süd	3.639	52,2	24,4	3,2	2,2	16,5	0,1
Mannheim	158.649	41,6	32,4	4,5	3,1	15,7	0,1

6 Kinder mit Migrationshintergrund zum 31.12.2023

Stadtbezirke/Stadtteile	Kinder	Kinder mit Migrationshintergrund		
		insgesamt	darunter	
			Deutsche mit einseitigem Migrationshintergrund	Deutsche mit beidseitigem Migrationshintergrund
Anzahl	Anzahl	Anzahl	Anzahl	
01 Innenstadt/Jungbusch	3.273	2.865	196	1.420
011 Innenstadt	2.591	2.245	171	1.137
012 Jungbusch	682	620	25	283
02 Neckarstadt-West	3.190	2.730	105	1.292
020 Neckarstadt-West	3.190	2.730	105	1.292
03 Neckarstadt-Ost	5.172	3.661	513	2.008
031 Neckarstadt-Ost	1.973	1.262	212	652
032 Herzogenried	1.447	1.108	105	700
033 Neckarstadt-Nordost	1.018	698	156	352
034 Wohlgelegen	734	593	40	304
04 Schwetzingenstadt/Oststadt	2.519	1.576	419	695
041 Oststadt	1.571	891	312	333
042 Schwetzingenstadt	948	685	107	362
05 Lindenhof	1.654	878	229	409
050 Lindenhof	1.654	878	229	409
06 Sandhofen	2.190	1.232	270	649
061 Sandhofen	1.846	1.060	227	560
062 Sandhofen-Nord	344	172	43	89
07 Schönau	2.393	1.529	175	946
071 Schönau-Nord	1.787	1.183	112	747
072 Schönau-Süd	606	346	63	199
08 Waldhof	4.677	2.924	512	1.426
081 Waldhof-West	643	523	31	146
082 Gartenstadt	1.708	766	248	386
083 Luzenberg	634	524	41	263
084 Waldhof-Ost	1.692	1.111	192	631
09 Neuostheim/Neuhermsheim	1.197	610	166	347
091 Neuostheim	488	212	54	111
092 Neuhermsheim	709	398	112	236
10 Seckenheim	2.895	1.589	337	793
101 Seckenheim	2.091	958	313	395
102 Hochstädt	804	631	24	398
11 Friedrichsfeld	832	395	92	191
110 Friedrichsfeld	832	395	92	191
12 Käfertal	6.390	4.129	764	2.000
121 Käfertal-Mitte	1.394	849	134	396
122 Speckweggebiet	553	316	64	182
123 Sonnenschein	529	251	83	130
124 Franklin	2.297	1.523	288	625
125 Käfertal-Süd	1.617	1.190	195	667
13 Vogelstang	2.184	1.597	212	869
130 Vogelstang	2.184	1.597	212	869
14 Wallstadt	1.165	442	160	200
140 Wallstadt	1.165	442	160	200
15 Feudenheim	2.210	881	310	348
150 Feudenheim	2.210	881	310	348
16 Neckarau	4.265	2.401	513	1.156
161 Neckarau	2.312	1.350	229	704
162 Niederfeld	922	488	155	208
163 Almenhof	1.031	563	129	244
17 Rheinau	4.062	2.801	445	1.482
171 Casterfeld	910	585	100	320
172 Pfingstberg	280	146	19	80
173 Rheinau-Mitte	1.854	1.443	159	812
174 Rheinau-Süd	1.018	627	167	270
Mannheim	50.268	32.240	5.418	16.231

Stadtbezirke/Stadtteile	Kinder	Kinder mit Migrationshintergrund		
		insgesamt	darunter	
			Deutsche mit einseitigem Migrationshintergrund	Deutsche mit beidseitigem Migrationshintergrund
Anzahl	%	%	%	
01 Innenstadt/Jungbusch	3.273	87,5	6,8	49,6
011 Innenstadt	2.591	86,6	7,6	50,6
012 Jungbusch	682	90,9	4,0	45,6
02 Neckarstadt-West	3.190	85,6	3,8	47,3
020 Neckarstadt-West	3.190	85,6	3,8	47,3
03 Neckarstadt-Ost	5.172	70,8	14,0	54,8
031 Neckarstadt-Ost	1.973	64,0	16,8	51,7
032 Herzogenried	1.447	76,6	9,5	63,2
033 Neckarstadt-Nordost	1.018	68,6	22,3	50,4
034 Wohlgelegen	734	80,8	6,7	51,3
04 Schwetzingen/Oststadt	2.519	62,6	26,6	44,1
041 Oststadt	1.571	56,7	35,0	37,4
042 Schwetzingenstadt	948	72,3	15,6	52,8
05 Lindenhof	1.654	53,1	26,1	46,6
050 Lindenhof	1.654	53,1	26,1	46,6
06 Sandhofen	2.190	56,3	21,9	52,7
061 Sandhofen	1.846	57,4	21,4	52,8
062 Sandhofen-Nord	344	50,0	25,0	51,7
07 Schönau	2.393	63,9	11,4	61,9
071 Schönau-Nord	1.787	66,2	9,5	63,1
072 Schönau-Süd	606	57,1	18,2	57,5
08 Waldhof	4.677	62,5	17,5	48,8
081 Waldhof-West	643	81,3	5,9	27,9
082 Gartenstadt	1.708	44,8	32,4	50,4
083 Luzenberg	634	82,6	7,8	50,2
084 Waldhof-Ost	1.692	65,7	17,3	56,8
09 Neuostheim/Neuhermsheim	1.197	51,0	27,2	56,9
091 Neuostheim	488	43,4	25,5	52,4
092 Neuhermsheim	709	56,1	28,1	59,3
10 Seckenheim	2.895	54,9	21,2	49,9
101 Seckenheim	2.091	45,8	32,7	41,2
102 Hochstätt	804	78,5	3,8	63,1
11 Friedrichsfeld	832	47,5	23,3	48,4
110 Friedrichsfeld	832	47,5	23,3	48,4
12 Käfertal	6.390	64,6	18,5	48,4
121 Käfertal-Mitte	1.394	60,9	15,8	46,6
122 Speckweggebiet	553	57,1	20,3	57,6
123 Sonnenschein	529	47,4	33,1	51,8
124 Franklin	2.297	66,3	18,9	41,0
125 Käfertal-Süd	1.617	73,6	16,4	56,1
13 Vogelstang	2.184	73,1	13,3	54,4
130 Vogelstang	2.184	73,1	13,3	54,4
14 Wallstadt	1.165	37,9	36,2	45,2
140 Wallstadt	1.165	37,9	36,2	45,2
15 Feudenheim	2.210	39,9	35,2	39,5
150 Feudenheim	2.210	39,9	35,2	39,5
16 Neckarau	4.265	56,3	21,4	48,1
161 Neckarau	2.312	58,4	17,0	52,1
162 Niederfeld	922	52,9	31,8	42,6
163 Almenhof	1.031	54,6	22,9	43,3
17 Rheinau	4.062	69,0	15,9	52,9
171 Casterfeld	910	64,3	17,1	54,7
172 Pfingstberg	280	52,1	13,0	54,8
173 Rheinau-Mitte	1.854	77,8	11,0	56,3
174 Rheinau-Süd	1.018	61,6	26,6	43,1
Mannheim	50.268	64,1	16,8	50,3

7 Bezugsland der Kinder mit Migrationshintergrund zum 31.12.2023

Stadtbezirke/Stadtteile	Kinder mit Migrationshintergrund	darunter mit Bezugsland					
		EU-Staaten	nicht EU-Staaten				
			sonstige europ. Staaten	Afrika	Amerika	Asien	Australien und Ozeanien
Anzahl	Anzahl	Anzahl	Anzahl	Anzahl	Anzahl	Anzahl	
01 Innenstadt/Jungbusch	2.865	1.019	1.065	145	67	541	1
011 Innenstadt	2.245	712	834	122	65	488	1
012 Jungbusch	620	307	231	23	2	53	0
02 Neckarstadt-West	2.730	1.288	944	152	30	285	0
020 Neckarstadt-West	2.730	1.288	944	152	30	285	0
03 Neckarstadt-Ost	3.661	1.034	1.400	281	109	741	4
031 Neckarstadt-Ost	1.262	371	417	90	57	290	2
032 Herzogenried	1.108	286	471	92	15	218	0
033 Neckarstadt-Nordost	698	188	278	50	23	131	2
034 Wohlgelegen	593	189	234	49	14	102	0
04 Schwetzingenstadt/Oststadt	1.576	567	422	94	88	360	6
041 Oststadt	891	327	234	47	56	197	5
042 Schwetzingenstadt	685	240	188	47	32	163	1
05 Lindenhof	878	310	291	58	36	160	4
050 Lindenhof	878	310	291	58	36	160	4
06 Sandhofen	1.232	618	411	33	27	111	0
061 Sandhofen	1.060	538	349	30	24	87	0
062 Sandhofen-Nord	172	80	62	3	3	24	0
07 Schönau	1.529	460	700	132	17	181	0
071 Schönau-Nord	1.183	340	571	112	7	128	0
072 Schönau-Süd	346	120	129	20	10	53	0
08 Waldhof	2.924	1.027	1.150	178	69	401	2
081 Waldhof-West	523	231	184	13	12	75	0
082 Gartenstadt	766	268	290	53	29	96	2
083 Luzenberg	524	185	237	17	9	54	0
084 Waldhof-Ost	1.111	343	439	95	19	176	0
09 Neuostheim/Neuhermsheim	610	222	207	26	19	104	4
091 Neuostheim	212	80	62	13	3	42	0
092 Neuhermsheim	398	142	145	13	16	62	4
10 Seckenheim	1.589	537	598	131	40	241	2
101 Seckenheim	958	379	298	60	35	147	2
102 Hochstätt	631	158	300	71	5	94	0
11 Friedrichsfeld	395	143	179	11	10	36	0
110 Friedrichsfeld	395	143	179	11	10	36	0
12 Käfertal	4.129	1.232	1.567	213	137	838	4
121 Käfertal-Mitte	849	263	307	33	33	180	1
122 Speckweggebiet	316	108	132	24	3	41	0
123 Sonnenschein	251	77	84	10	22	50	0
124 Franklin	1.523	393	587	91	47	349	3
125 Käfertal-Süd	1.190	391	457	55	32	218	0
13 Vogelstang	1.597	442	621	80	30	382	0
130 Vogelstang	1.597	442	621	80	30	382	0
14 Wallstadt	442	186	139	18	23	66	0
140 Wallstadt	442	186	139	18	23	66	0
15 Feudenheim	881	346	244	43	39	176	0
150 Feudenheim	881	346	244	43	39	176	0
16 Neckarau	2.401	951	848	110	95	331	4
161 Neckarau	1.350	572	471	59	43	167	1
162 Niederfeld	488	182	161	16	28	89	3
163 Almenhof	563	197	216	35	24	75	0
17 Rheinau	2.801	1.097	1.018	145	46	419	8
171 Casterfeld	585	229	212	32	9	79	2
172 Pfingstberg	146	48	68	7	1	21	0
173 Rheinau-Mitte	1.443	562	548	83	13	196	3
174 Rheinau-Süd	627	258	190	23	23	123	3
Mannheim	32.240	11.479	11.804	1.850	882	5.373	39

Stadtbezirke/Stadtteile	Kinder mit Migrationshintergrund	darunter mit Bezugsland					
		EU-Staaten	nicht EU-Staaten				Australien und Ozeanien
			sonstige europ. Staaten	Afrika	Amerika	Asien	
Anzahl	%	%	%	%	%	%	
01 Innenstadt/Jungbusch	2.865	35,6	37,2	5,1	2,3	18,9	0,0
011 Innenstadt	2.245	31,7	37,1	5,4	2,9	21,7	0,0
012 Jungbusch	620	49,5	37,3	3,7	0,3	8,5	0,0
02 Neckarstadt-West	2.730	47,2	34,6	5,6	1,1	10,4	0,0
020 Neckarstadt-West	2.730	47,2	34,6	5,6	1,1	10,4	0,0
03 Neckarstadt-Ost	3.661	28,2	38,2	7,7	3,0	20,2	0,1
031 Neckarstadt-Ost	1.262	29,4	33,0	7,1	4,5	23,0	0,2
032 Herzogenried	1.108	25,8	42,5	8,3	1,4	19,7	0,0
033 Neckarstadt-Nordost	698	26,9	39,8	7,2	3,3	18,8	0,3
034 Wohlgelegen	593	31,9	39,5	8,3	2,4	17,2	0,0
04 Schwetzingenstadt/Oststadt	1.576	36,0	26,8	6,0	5,6	22,8	0,4
041 Oststadt	891	36,7	26,3	5,3	6,3	22,1	0,6
042 Schwetzingenstadt	685	35,0	27,4	6,9	4,7	23,8	0,1
05 Lindenhof	878	35,3	33,1	6,6	4,1	18,2	0,5
050 Lindenhof	878	35,3	33,1	6,6	4,1	18,2	0,5
06 Sandhofen	1.232	50,2	33,4	2,7	2,2	9,0	0,0
061 Sandhofen	1.060	50,8	32,9	2,8	2,3	8,2	0,0
062 Sandhofen-Nord	172	46,5	36,0	1,7	1,7	14,0	0,0
07 Schönau	1.529	30,1	45,8	8,6	1,1	11,8	0,0
071 Schönau-Nord	1.183	28,7	48,3	9,5	0,6	10,8	0,0
072 Schönau-Süd	346	34,7	37,3	5,8	2,9	15,3	0,0
08 Waldhof	2.924	35,1	39,3	6,1	2,4	13,7	0,1
081 Waldhof-West	523	44,2	35,2	2,5	2,3	14,3	0,0
082 Gartenstadt	766	35,0	37,9	6,9	3,8	12,5	0,3
083 Luzenberg	524	35,3	45,2	3,2	1,7	10,3	0,0
084 Waldhof-Ost	1.111	30,9	39,5	8,6	1,7	15,8	0,0
09 Neuostheim/Neuhermsheim	610	36,4	33,9	4,3	3,1	17,0	0,7
091 Neuostheim	212	37,7	29,2	6,1	1,4	19,8	0,0
092 Neuhermsheim	398	35,7	36,4	3,3	4,0	15,6	1,0
10 Seckenheim	1.589	33,8	37,6	8,2	2,5	15,2	0,1
101 Seckenheim	958	39,6	31,1	6,3	3,7	15,3	0,2
102 Hochstätt	631	25,0	47,5	11,3	0,8	14,9	0,0
11 Friedrichsfeld	395	36,2	45,3	2,8	2,5	9,1	0,0
110 Friedrichsfeld	395	36,2	45,3	2,8	2,5	9,1	0,0
12 Käfertal	4.129	29,8	38,0	5,2	3,3	20,3	0,1
121 Käfertal-Mitte	849	31,0	36,2	3,9	3,9	21,2	0,1
122 Speckweggebiet	316	34,2	41,8	7,6	0,9	13,0	0,0
123 Sonnenschein	251	30,7	33,5	4,0	8,8	19,9	0,0
124 Franklin	1.523	25,8	38,5	6,0	3,1	22,9	0,2
125 Käfertal-Süd	1.190	32,9	38,4	4,6	2,7	18,3	0,0
13 Vogelstang	1.597	27,7	38,9	5,0	1,9	23,9	0,0
130 Vogelstang	1.597	27,7	38,9	5,0	1,9	23,9	0,0
14 Wallstadt	442	42,1	31,4	4,1	5,2	14,9	0,0
140 Wallstadt	442	42,1	31,4	4,1	5,2	14,9	0,0
15 Feudenheim	881	39,3	27,7	4,9	4,4	20,0	0,0
150 Feudenheim	881	39,3	27,7	4,9	4,4	20,0	0,0
16 Neckarau	2.401	39,6	35,3	4,6	4,0	13,8	0,2
161 Neckarau	1.350	42,4	34,9	4,4	3,2	12,4	0,1
162 Niederfeld	488	37,3	33,0	3,3	5,7	18,2	0,6
163 Almenhof	563	35,0	38,4	6,2	4,3	13,3	0,0
17 Rheinau	2.801	39,2	36,3	5,2	1,6	15,0	0,3
171 Casterfeld	585	39,1	36,2	5,5	1,5	13,5	0,3
172 Pfingstberg	146	32,9	46,6	4,8	0,7	14,4	0,0
173 Rheinau-Mitte	1.443	38,9	38,0	5,8	0,9	13,6	0,2
174 Rheinau-Süd	627	41,1	30,3	3,7	3,7	19,6	0,5
Mannheim	32.240	35,6	36,6	5,7	2,7	16,7	0,1