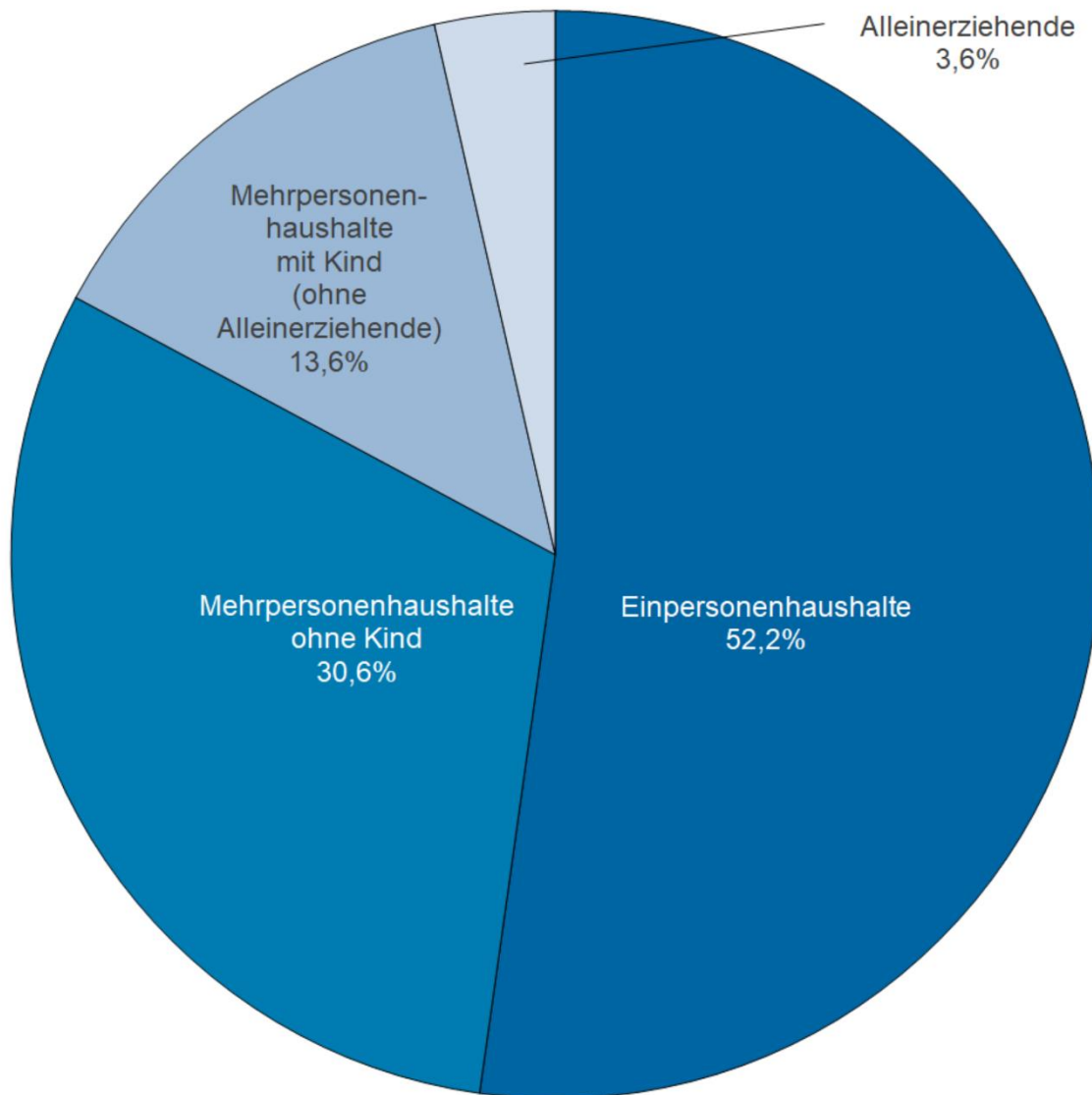


**ANZAHL UND  
STRUKTUR DER  
MANNHEIMER  
PRIVATHAUSHALTE  
2023**

**IN KLEINRÄUMIGER  
GLIEDERUNG**

**Statistische Daten  
Mannheim N° 2/2024**



**STADTMANNHEIM<sup>2</sup>**

Kommunale Statistikstelle

---

## Inhaltsverzeichnis

0	Erläuterungen.....	3
1	Personen in Privathaushalten zum 31.12.2023 .....	5
2	Haushaltsgröße zum 31.12.2023 .....	6
3	Haushaltstypen zum 31.12.2023.....	9
4	Einpersonenhaushalte zum 31.12.2023 .....	11
5	Mehrpersonenhaushalte ohne Kinder zum 31.12.2023.....	13
6	Mehrpersonenhaushalte mit Kindern zum 31.12.2023.....	15
7	Alleinerziehenden-Haushalte zum 31.12.2023.....	17

## Abbildungsverzeichnis

Karte 1: Haushaltsgröße nach Stadtteilen 2023 .....	8
---	---

## Impressum

**STADT MANNHEIM**<sup>2</sup>

Kommunale Statistikstelle

Postfach 101832, 68018 Mannheim  
Tel. 0621 293-7492  
Fax 0621 293-7750  
E-Mail: [statistikstelle@mannheim.de](mailto:statistikstelle@mannheim.de)  
[www.mannheim.de/statistik](http://www.mannheim.de/statistik)  
Mannheim, April 2024

## 0 Erläuterungen

Daten zur Struktur der Einwohnerschaft bilden eine wichtige Informationsquelle für Politik, Verwaltung und interessierte Öffentlichkeit. Einwohnerdaten aus den amtlichen kommunalen Melderegistern können unter anderem nach Alter, Geschlecht, Nationalität und Stadtteil ausgewertet werden. Diese Datenauswertungen dürfen ausschließlich durch Kommunale Statistikstellen erfolgen, da sie in besonderer Weise zum Datenschutz verpflichtet sind.

Die Kommunalen Statistikstellen haben sich im KOSIS-Verbund des Verbandes Deutscher Städtestatistiker zusammengeschlossen und gemeinsame Auswertungsverfahren für amtliche Melderegisterdaten entwickelt.

Mittels der Melderegisterdaten lässt sich die Struktur der Wohnhaushalte in einer Kommune beschreiben. Ausgangspunkt sind die so genannten Kernhaushalte, die aus Ehegatten, Eltern(teilen) und ihren Nachkommen bestehen. Für diese Kernhaushalte kann durch Merkmalsvergleich ermittelt werden, ob weitere Personen diesem Kernhaushalt hinzuzurechnen sind. Insbesondere

- Namensübereinstimmungen im Bereich der Familien-, Geburts- und früheren Familiennamen,
- Alter und Geschlecht,
- gleiche frühere Wohnadresse,

- gleiches Datum der Anmeldung an der gegenwärtigen Wohnadresse

beschreiben die Mitglieder der Wohnhaushalte sehr genau. Das statistische Verfahren zur Bestimmung der korrekten Anzahl und Struktur der Wohnhaushalte nennt sich „Haushaltgenerierung“.

Da Bewohnerinnen und Bewohner von stationären Einrichtungen (z.B. Pflegeheime oder Erstaufnahmeeinrichtungen für Flüchtlinge) und Anstalten (z.B. Justizvollzugsanstalt) keinen Haushalt mit eigener Haushaltsführung besitzen, werden diese Wohnadressen bei der Haushaltgenerierung nicht mit berücksichtigt. Die kommunale Statistik der Wohnhaushalte ist daher eine Statistik der Privathaushalte.

Die Privathaushalte lassen sich nach Haushaltsgröße und Haushaltstypen (Einpersonenhaushalte, Mehrpersonenhaushalte mit und ohne Kinder) auswerten. Als Kinder werden in der Kommunalstatistik übrigens alle unter 18-jährigen bezeichnet.

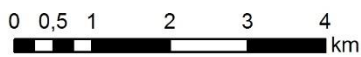
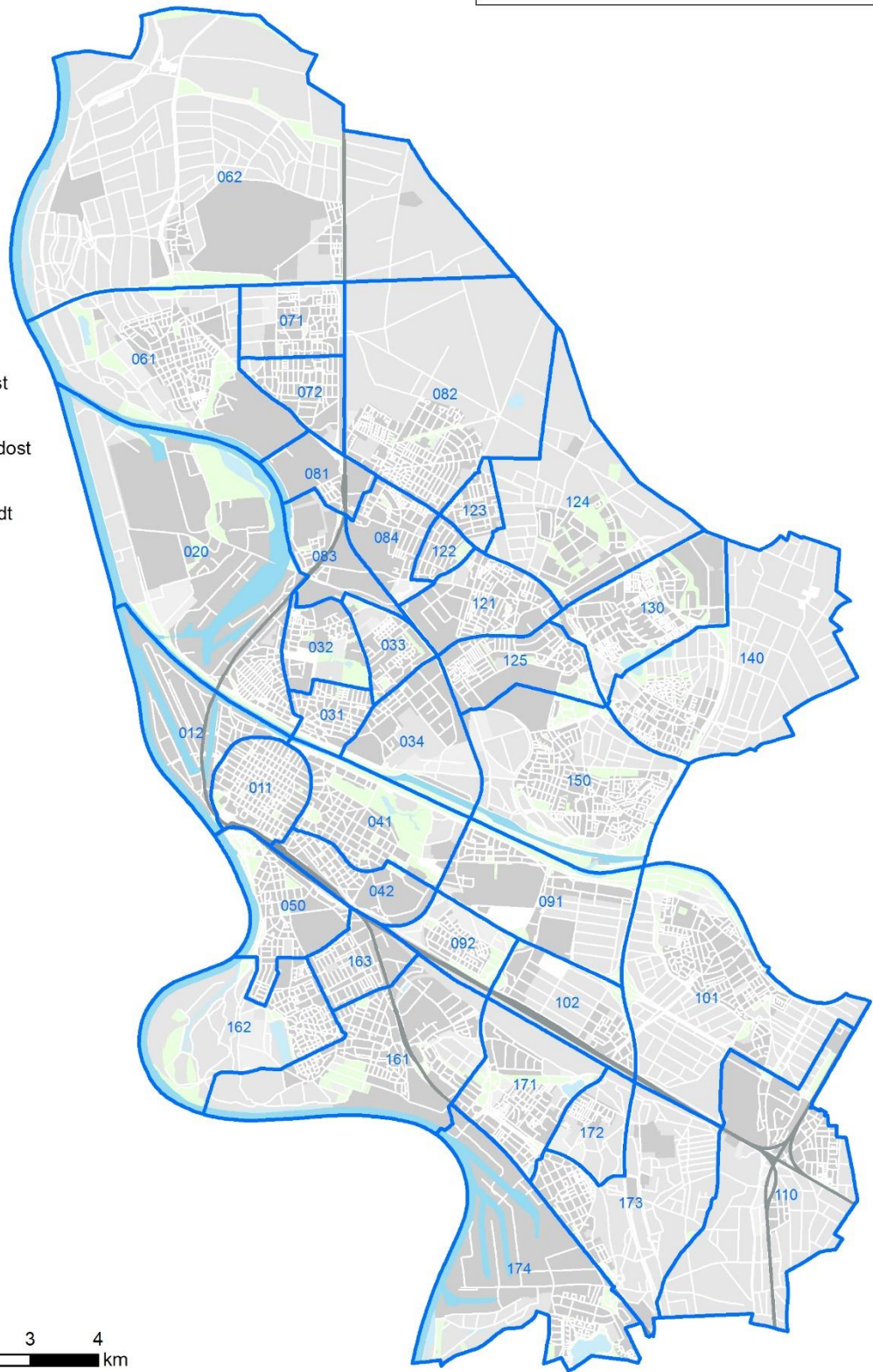
Die nachfolgenden Tabellen beschreiben die Struktur der Mannheimer Privathaushalte zum Stichtag 31.12.2023 in der aktuellen kleinräumigen Gliederung des Stadtgebietes.

### Zentrale Begriffe

Kernhaushalte:	Alle Personen, die gemäß Melderegister an der gleichen Adresse wohnen und verknüpft sind als Ehegatten untereinander und/oder als Elternteil und Nachkommen.
Wohnhaushalt:	Personen, die aufgrund von Indizien aus dem Melderegister zusammen wohnen und leben.
Privathaushalt:	Wohnhaushalt mit eigener Haushaltsführung.
Kinder:	Personen, die das 18. Lebensjahr noch nicht vollendet haben.
Alleinerziehende:	Personen, in deren Haushalt Kinder und keine weiteren Erwachsenen leben.

**Legende**

- 011 Innenstadt
- 012 Jungbusch
- 020 Neckarstadt-West
- 031 Neckarstadt-Ost
- 032 Herzogenried
- 033 Neckarstadt-Nordost
- 034 Wohlgelegen
- 041 Oststadt
- 042 Schwetzingerstadt
- 050 Lindenhof
- 061 Sandhofen
- 062 Sandhofen-Nord
- 071 Schönau-Nord
- 072 Schönau-Süd
- 081 Waldhof-West
- 082 Gartenstadt
- 083 Luzenberg
- 084 Waldhof-Ost
- 091 Neuostheim
- 092 Neuhermsheim
- 101 Seckenheim
- 102 Hochstätt
- 110 Friedrichsfeld
- 121 Käfertal-Mitte
- 122 Speckweggebiet
- 123 Sonnenschein
- 124 Franklin
- 125 Käfertal-Süd
- 130 Vogelstang
- 140 Wallstadt
- 150 Feudenheim
- 161 Neckarau
- 162 Niederfeld
- 163 Almenhof
- 171 Casterfeld
- 172 Pfingstberg
- 173 Rheinau-Mitte
- 174 Rheinau-Süd



**1 Personen in Privathaushalten zum 31.12.2023**

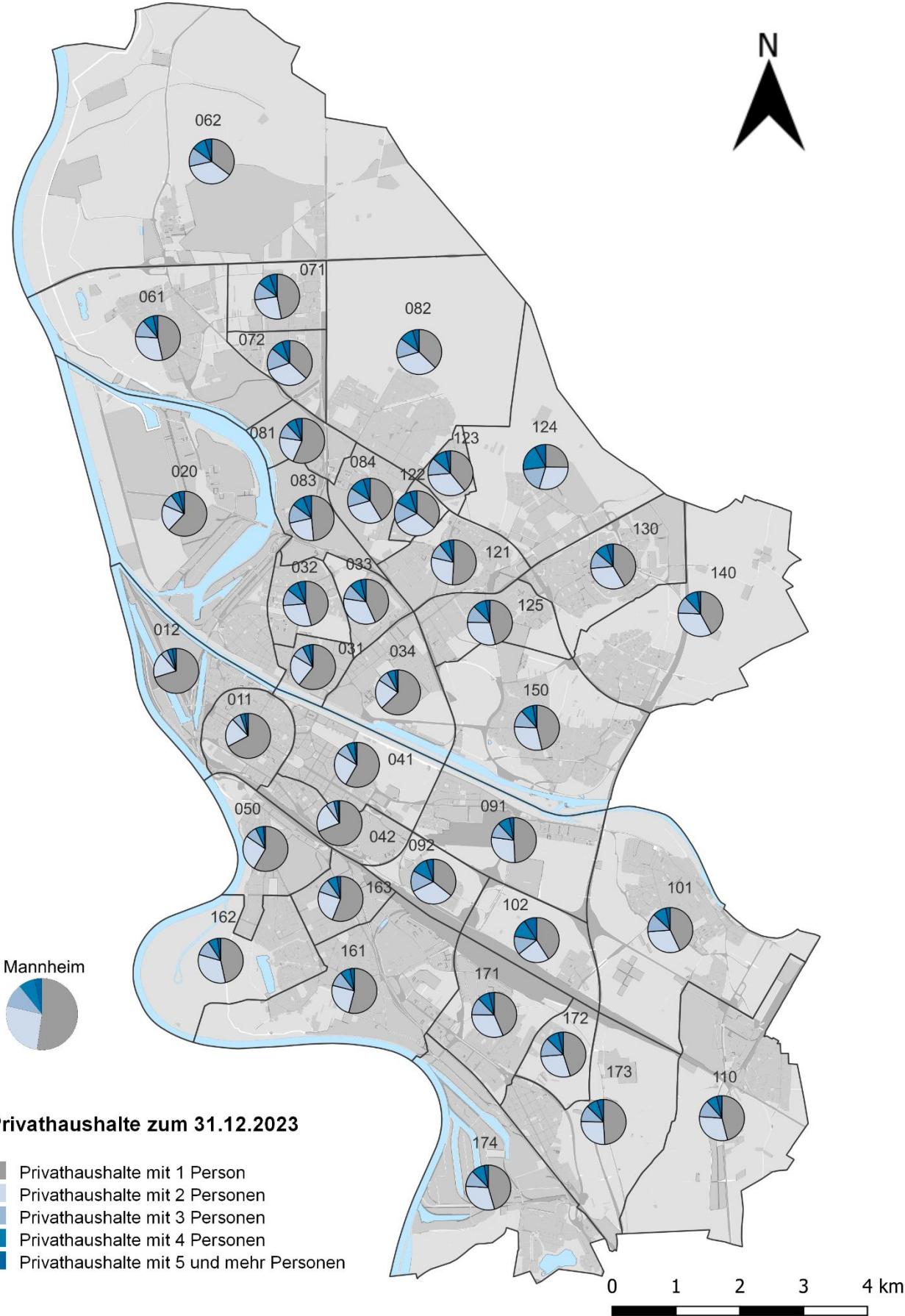
Stadtbezirke/ Stadtteile	Wohn- berechtigte Bevölkerung	Personen in Privathaushalten		Privat- haushalte insgesamt	Anzahl der Personen je Privathaushalt
	Anzahl	Anzahl	%	Anzahl	Anzahl
<b>01 Innenstadt/Jungbusch</b>	<b>31.881</b>	<b>31.290</b>	<b>98,1</b>	<b>20.410</b>	<b>1,5</b>
011 Innenstadt	25.437	25.024	98,4	16.284	1,5
012 Jungbusch	6.444	6.266	97,2	4.126	1,5
<b>02 Neckarstadt-West</b>	<b>20.160</b>	<b>20.090</b>	<b>99,7</b>	<b>11.679</b>	<b>1,7</b>
020 Neckarstadt-West	20.160	20.090	99,7	11.679	1,7
<b>03 Neckarstadt-Ost</b>	<b>35.125</b>	<b>34.294</b>	<b>97,6</b>	<b>19.229</b>	<b>1,8</b>
031 Neckarstadt-Ost	15.488	15.126	97,7	9.046	1,7
032 Herzogenried	8.049	7.692	95,6	3.789	2,0
033 Neckarstadt-Nordost	6.171	6.061	98,2	3.081	2,0
034 Wohlgelegen	5.417	5.415	100,0	3.313	1,6
<b>04 Schwetzingenstadt/Oststadt</b>	<b>23.867</b>	<b>23.731</b>	<b>99,4</b>	<b>15.082</b>	<b>1,6</b>
041 Oststadt	12.896	12.809	99,3	7.641	1,7
042 Schwetzingenstadt	10.971	10.922	99,6	7.441	1,5
<b>05 Lindenhof</b>	<b>13.935</b>	<b>13.748</b>	<b>98,7</b>	<b>8.279</b>	<b>1,7</b>
050 Lindenhof	13.935	13.748	98,7	8.279	1,7
<b>06 Sandhofen</b>	<b>14.175</b>	<b>14.118</b>	<b>99,6</b>	<b>7.199</b>	<b>2,0</b>
061 Sandhofen	12.087	12.030	99,5	6.227	1,9
062 Sandhofen-Nord	2.088	2.088	100,0	972	2,1
<b>07 Schönau</b>	<b>12.630</b>	<b>12.462</b>	<b>98,7</b>	<b>6.031</b>	<b>2,1</b>
071 Schönau-Nord	8.866	8.698	98,1	4.278	2,0
072 Schönau-Süd	3.764	3.764	100,0	1.753	2,1
<b>08 Waldhof</b>	<b>25.544</b>	<b>25.300</b>	<b>99,0</b>	<b>12.235</b>	<b>2,1</b>
081 Waldhof-West	3.458	3.377	97,7	1.826	1,8
082 Gartenstadt	10.263	10.200	99,4	4.783	2,1
083 Luzenberg	3.186	3.186	100,0	1.569	2,0
084 Waldhof-Ost	8.637	8.537	98,8	4.057	2,1
<b>09 Neuostheim/Neuhermsheim</b>	<b>7.390</b>	<b>7.286</b>	<b>98,6</b>	<b>3.532</b>	<b>2,1</b>
091 Neuostheim	3.084	2.980	96,6	1.575	1,9
092 Neuhermsheim	4.306	4.306	100,0	1.957	2,2
<b>10 Seckenheim</b>	<b>16.087</b>	<b>15.958</b>	<b>99,2</b>	<b>7.771</b>	<b>2,1</b>
101 Seckenheim	12.982	12.853	99,0	6.423	2,0
102 Hochstätt	3.105	3.105	100,0	1.348	2,3
<b>11 Friedrichsfeld</b>	<b>5.612</b>	<b>5.608</b>	<b>99,9</b>	<b>2.893</b>	<b>1,9</b>
110 Friedrichsfeld	5.612	5.608	99,9	2.893	1,9
<b>12 Käfertal</b>	<b>33.495</b>	<b>32.535</b>	<b>97,1</b>	<b>15.679</b>	<b>2,1</b>
121 Käfertal-Mitte	8.829	8.683	98,3	4.680	1,9
122 Speckw eggebiet	2.861	2.861	100,0	1.300	2,2
123 Sonnenschein	3.438	3.292	95,8	1.606	2,0
124 Franklin	8.248	7.689	93,2	2.968	2,6
125 Käfertal-Süd	10.119	10.010	98,9	5.125	2,0
<b>13 Vogelstang</b>	<b>12.495</b>	<b>12.318</b>	<b>98,6</b>	<b>6.010</b>	<b>2,0</b>
130 Vogelstang	12.495	12.318	98,6	6.010	2,0
<b>14 Wallstadt</b>	<b>7.850</b>	<b>7.821</b>	<b>99,6</b>	<b>3.968</b>	<b>2,0</b>
140 Wallstadt	7.850	7.821	99,6	3.968	2,0
<b>15 Feudenheim</b>	<b>14.218</b>	<b>13.968</b>	<b>98,2</b>	<b>7.226</b>	<b>1,9</b>
150 Feudenheim	14.218	13.968	98,2	7.226	1,9
<b>16 Neckarau</b>	<b>31.053</b>	<b>30.136</b>	<b>97,0</b>	<b>16.613</b>	<b>1,8</b>
161 Neckarau	16.089	15.722	97,7	8.667	1,8
162 Niederfeld	7.600	7.398	97,3	3.977	1,9
163 Almenhof	7.364	7.016	95,3	3.969	1,8
<b>17 Rheinau</b>	<b>25.379</b>	<b>24.702</b>	<b>97,3</b>	<b>12.622</b>	<b>2,0</b>
171 Casterfeld	5.942	5.712	96,1	2.878	2,0
172 Pfingstberg	1.691	1.691	100,0	852	2,0
173 Rheinau-Mitte	10.808	10.654	98,6	5.480	1,9
174 Rheinau-Süd	6.938	6.645	95,8	3.412	1,9
<b>Mannheim</b>	<b>330.896</b>	<b>325.365</b>	<b>98,3</b>	<b>176.458</b>	<b>1,8</b>

## 2 Haushaltsgröße zum 31.12.2023

Stadtbezirke/ Stadtteile	Privathaushalte insgesamt	davon Privathaushalte mit... Personen				
		1	2	3	4	5 und mehr
	Anzahl	Anzahl	Anzahl	Anzahl	Anzahl	Anzahl
<b>01 Innenstadt/Jungbusch</b>	<b>20.410</b>	<b>13.842</b>	<b>4.134</b>	<b>1.245</b>	<b>698</b>	<b>491</b>
011 Innenstadt	16.284	10.945	3.378	1.041	544	376
012 Jungbusch	4.126	2.897	756	204	154	115
<b>02 Neckarstadt-West</b>	<b>11.679</b>	<b>7.245</b>	<b>2.269</b>	<b>1.022</b>	<b>680</b>	<b>463</b>
020 Neckarstadt-West	11.679	7.245	2.269	1.022	680	463
<b>03 Neckarstadt-Ost</b>	<b>19.229</b>	<b>10.629</b>	<b>4.897</b>	<b>1.836</b>	<b>1.216</b>	<b>651</b>
031 Neckarstadt-Ost	9.046	5.481	2.077	799	450	239
032 Herzogenried	3.789	1.739	1.055	451	323	221
033 Neckarstadt-Nordost	3.081	1.332	1.051	324	253	121
034 Wohlgelegen	3.313	2.077	714	262	190	70
<b>04 Schwetzingen/Oststadt</b>	<b>15.082</b>	<b>9.578</b>	<b>3.517</b>	<b>1.115</b>	<b>655</b>	<b>217</b>
041 Oststadt	7.641	4.447	1.961	665	436	132
042 Schwetzingenstadt	7.441	5.131	1.556	450	219	85
<b>05 Lindenhof</b>	<b>8.279</b>	<b>4.831</b>	<b>2.165</b>	<b>697</b>	<b>461</b>	<b>125</b>
050 Lindenhof	8.279	4.831	2.165	697	461	125
<b>06 Sandhofen</b>	<b>7.199</b>	<b>3.247</b>	<b>2.183</b>	<b>922</b>	<b>590</b>	<b>257</b>
061 Sandhofen	6.227	2.904	1.831	791	491	210
062 Sandhofen-Nord	972	343	352	131	99	47
<b>07 Schönau</b>	<b>6.031</b>	<b>2.656</b>	<b>1.674</b>	<b>822</b>	<b>552</b>	<b>327</b>
071 Schönau-Nord	4.278	2.007	1.100	540	400	231
072 Schönau-Süd	1.753	649	574	282	152	96
<b>08 Waldhof</b>	<b>12.235</b>	<b>5.262</b>	<b>3.520</b>	<b>1.656</b>	<b>1.189</b>	<b>608</b>
081 Waldhof-West	1.826	1.034	380	195	131	86
082 Gartenstadt	4.783	1.784	1.595	693	483	228
083 Luzenberg	1.569	762	359	215	139	94
084 Waldhof-Ost	4.057	1.682	1.186	553	436	200
<b>09 Neuostheim/Neuhermsheim</b>	<b>3.532</b>	<b>1.473</b>	<b>1.069</b>	<b>469</b>	<b>371</b>	<b>150</b>
091 Neuostheim	1.575	775	439	174	138	49
092 Neuhermsheim	1.957	698	630	295	233	101
<b>10 Seckenheim</b>	<b>7.771</b>	<b>3.311</b>	<b>2.303</b>	<b>1.020</b>	<b>801</b>	<b>336</b>
101 Seckenheim	6.423	2.758	1.988	841	623	213
102 Hochstätt	1.348	553	315	179	178	123
<b>11 Friedrichsfeld</b>	<b>2.893</b>	<b>1.329</b>	<b>874</b>	<b>357</b>	<b>225</b>	<b>108</b>
110 Friedrichsfeld	2.893	1.329	874	357	225	108
<b>12 Käfertal</b>	<b>15.679</b>	<b>6.587</b>	<b>4.630</b>	<b>2.092</b>	<b>1.708</b>	<b>662</b>
121 Käfertal-Mitte	4.680	2.384	1.294	509	343	150
122 Speckweggebiet	1.300	469	411	201	153	66
123 Sonnenschein	1.606	628	553	204	167	54
124 Franklin	2.968	745	878	543	566	236
125 Käfertal-Süd	5.125	2.361	1.494	635	479	156
<b>13 Vogelstang</b>	<b>6.010</b>	<b>2.499</b>	<b>1.926</b>	<b>755</b>	<b>557</b>	<b>273</b>
130 Vogelstang	6.010	2.499	1.926	755	557	273
<b>14 Wallstadt</b>	<b>3.968</b>	<b>1.668</b>	<b>1.336</b>	<b>490</b>	<b>380</b>	<b>94</b>
140 Wallstadt	3.968	1.668	1.336	490	380	94
<b>15 Feudenheim</b>	<b>7.226</b>	<b>3.346</b>	<b>2.124</b>	<b>905</b>	<b>639</b>	<b>212</b>
150 Feudenheim	7.226	3.346	2.124	905	639	212
<b>16 Neckarau</b>	<b>16.613</b>	<b>8.761</b>	<b>4.431</b>	<b>1.773</b>	<b>1.181</b>	<b>467</b>
161 Neckarau	8.667	4.687	2.160	924	621	275
162 Niederfeld	3.977	1.853	1.305	454	275	90
163 Almenhof	3.969	2.221	966	395	285	102
<b>17 Rheinau</b>	<b>12.622</b>	<b>5.886</b>	<b>3.631</b>	<b>1.524</b>	<b>1.091</b>	<b>490</b>
171 Casterfeld	2.878	1.254	909	362	248	105
172 Pfingstberg	852	384	244	116	77	31
173 Rheinau-Mitte	5.480	2.694	1.438	651	443	254
174 Rheinau-Süd	3.412	1.554	1.040	395	323	100
<b>Mannheim</b>	<b>176.458</b>	<b>92.150</b>	<b>46.683</b>	<b>18.700</b>	<b>12.994</b>	<b>5.931</b>

Stadtbezirke/ Stadtteile	Privathaushalte insgesamt	davon Privathaushalte mit... Personen				
		1	2	3	4	5 und mehr
	Anzahl	%	%	%	%	%
<b>01 Innenstadt/Jungbusch</b>	<b>20.410</b>	<b>67,8</b>	<b>20,3</b>	<b>6,1</b>	<b>3,4</b>	<b>2,4</b>
011 Innenstadt	16.284	67,2	20,7	6,4	3,3	2,3
012 Jungbusch	4.126	70,2	18,3	4,9	3,7	2,8
<b>02 Neckarstadt-West</b>	<b>11.679</b>	<b>62,0</b>	<b>19,4</b>	<b>8,8</b>	<b>5,8</b>	<b>4,0</b>
020 Neckarstadt-West	11.679	62,0	19,4	8,8	5,8	4,0
<b>03 Neckarstadt-Ost</b>	<b>19.229</b>	<b>55,3</b>	<b>25,5</b>	<b>9,5</b>	<b>6,3</b>	<b>3,4</b>
031 Neckarstadt-Ost	9.046	60,6	23,0	8,8	5,0	2,6
032 Herzogenried	3.789	45,9	27,8	11,9	8,5	5,8
033 Neckarstadt-Nordost	3.081	43,2	34,1	10,5	8,2	3,9
034 Wohlgelegen	3.313	62,7	21,6	7,9	5,7	2,1
<b>04 Schwetzingenstadt/Oststadt</b>	<b>15.082</b>	<b>63,5</b>	<b>23,3</b>	<b>7,4</b>	<b>4,3</b>	<b>1,4</b>
041 Oststadt	7.641	58,2	25,7	8,7	5,7	1,7
042 Schwetzingenstadt	7.441	69,0	20,9	6,0	2,9	1,1
<b>05 Lindenhof</b>	<b>8.279</b>	<b>58,4</b>	<b>26,2</b>	<b>8,4</b>	<b>5,6</b>	<b>1,5</b>
050 Lindenhof	8.279	58,4	26,2	8,4	5,6	1,5
<b>06 Sandhofen</b>	<b>7.199</b>	<b>45,1</b>	<b>30,3</b>	<b>12,8</b>	<b>8,2</b>	<b>3,6</b>
061 Sandhofen	6.227	46,6	29,4	12,7	7,9	3,4
062 Sandhofen-Nord	972	35,3	36,2	13,5	10,2	4,8
<b>07 Schönau</b>	<b>6.031</b>	<b>44,0</b>	<b>27,8</b>	<b>13,6</b>	<b>9,2</b>	<b>5,4</b>
071 Schönau-Nord	4.278	46,9	25,7	12,6	9,4	5,4
072 Schönau-Süd	1.753	37,0	32,7	16,1	8,7	5,5
<b>08 Waldhof</b>	<b>12.235</b>	<b>43,0</b>	<b>28,8</b>	<b>13,5</b>	<b>9,7</b>	<b>5,0</b>
081 Waldhof-West	1.826	56,6	20,8	10,7	7,2	4,7
082 Gartenstadt	4.783	37,3	33,3	14,5	10,1	4,8
083 Luzenberg	1.569	48,6	22,9	13,7	8,9	6,0
084 Waldhof-Ost	4.057	41,5	29,2	13,6	10,7	4,9
<b>09 Neuostheim/Neuhermsheim</b>	<b>3.532</b>	<b>41,7</b>	<b>30,3</b>	<b>13,3</b>	<b>10,5</b>	<b>4,2</b>
091 Neuostheim	1.575	49,2	27,9	11,0	8,8	3,1
092 Neuhermsheim	1.957	35,7	32,2	15,1	11,9	5,2
<b>10 Seckenheim</b>	<b>7.771</b>	<b>42,6</b>	<b>29,6</b>	<b>13,1</b>	<b>10,3</b>	<b>4,3</b>
101 Seckenheim	6.423	42,9	31,0	13,1	9,7	3,3
102 Hochstätt	1.348	41,0	23,4	13,3	13,2	9,1
<b>11 Friedrichsfeld</b>	<b>2.893</b>	<b>45,9</b>	<b>30,2</b>	<b>12,3</b>	<b>7,8</b>	<b>3,7</b>
110 Friedrichsfeld	2.893	45,9	30,2	12,3	7,8	3,7
<b>12 Käfertal</b>	<b>15.679</b>	<b>42,0</b>	<b>29,5</b>	<b>13,3</b>	<b>10,9</b>	<b>4,2</b>
121 Käfertal-Mitte	4.680	50,9	27,6	10,9	7,3	3,2
122 Speckweggebiet	1.300	36,1	31,6	15,5	11,8	5,1
123 Sonnenschein	1.606	39,1	34,4	12,7	10,4	3,4
124 Franklin	2.968	25,1	29,6	18,3	19,1	8,0
125 Käfertal-Süd	5.125	46,1	29,2	12,4	9,3	3,0
<b>13 Vogelstang</b>	<b>6.010</b>	<b>41,6</b>	<b>32,0</b>	<b>12,6</b>	<b>9,3</b>	<b>4,5</b>
130 Vogelstang	6.010	41,6	32,0	12,6	9,3	4,5
<b>14 Wallstadt</b>	<b>3.968</b>	<b>42,0</b>	<b>33,7</b>	<b>12,3</b>	<b>9,6</b>	<b>2,4</b>
140 Wallstadt	3.968	42,0	33,7	12,3	9,6	2,4
<b>15 Feudenheim</b>	<b>7.226</b>	<b>46,3</b>	<b>29,4</b>	<b>12,5</b>	<b>8,8</b>	<b>2,9</b>
150 Feudenheim	7.226	46,3	29,4	12,5	8,8	2,9
<b>16 Neckarau</b>	<b>16.613</b>	<b>52,7</b>	<b>26,7</b>	<b>10,7</b>	<b>7,1</b>	<b>2,8</b>
161 Neckarau	8.667	54,1	24,9	10,7	7,2	3,2
162 Niederfeld	3.977	46,6	32,8	11,4	6,9	2,3
163 Almenhof	3.969	56,0	24,3	10,0	7,2	2,6
<b>17 Rheinau</b>	<b>12.622</b>	<b>46,6</b>	<b>28,8</b>	<b>12,1</b>	<b>8,6</b>	<b>3,9</b>
171 Casterfeld	2.878	43,6	31,6	12,6	8,6	3,6
172 Pfingstberg	852	45,1	28,6	13,6	9,0	3,6
173 Rheinau-Mitte	5.480	49,2	26,2	11,9	8,1	4,6
174 Rheinau-Süd	3.412	45,5	30,5	11,6	9,5	2,9
<b>Mannheim</b>	<b>176.458</b>	<b>52,2</b>	<b>26,5</b>	<b>10,6</b>	<b>7,4</b>	<b>3,4</b>

Karte 1: Haushaltsgröße nach Stadtteilen 2023





## 3 Haushaltstypen zum 31.12.2023

Stadtbezirke/ Stadtteile	Privathaushalte insgesamt	davon		
		Einpersonen- haushalte	Mehrpersonen- haushalte ohne Kinder	Mehrpersonen- haushalte mit Kindern
		Anzahl	Anzahl	Anzahl
<b>01 Innenstadt/Jungbusch</b>	<b>20.410</b>	<b>13.842</b>	<b>4.626</b>	<b>1.942</b>
011 Innenstadt	16.284	10.945	3.766	1.573
012 Jungbusch	4.126	2.897	860	369
<b>02 Neckarstadt-West</b>	<b>11.679</b>	<b>7.245</b>	<b>2.577</b>	<b>1.857</b>
020 Neckarstadt-West	11.679	7.245	2.577	1.857
<b>03 Neckarstadt-Ost</b>	<b>19.229</b>	<b>10.629</b>	<b>5.456</b>	<b>3.144</b>
031 Neckarstadt-Ost	9.046	5.481	2.288	1.277
032 Herzogenried	3.789	1.739	1.252	798
033 Neckarstadt-Nordost	3.081	1.332	1.150	599
034 Wohlgelegen	3.313	2.077	766	470
<b>04 Schwetzingenstadt/Oststadt</b>	<b>15.082</b>	<b>9.578</b>	<b>3.792</b>	<b>1.712</b>
041 Oststadt	7.641	4.447	2.149	1.045
042 Schwetzingenstadt	7.441	5.131	1.643	667
<b>05 Lindenhof</b>	<b>8.279</b>	<b>4.831</b>	<b>2.347</b>	<b>1.101</b>
050 Lindenhof	8.279	4.831	2.347	1.101
<b>06 Sandhofen</b>	<b>7.199</b>	<b>3.247</b>	<b>2.583</b>	<b>1.369</b>
061 Sandhofen	6.227	2.904	2.168	1.155
062 Sandhofen-Nord	972	343	415	214
<b>07 Schönau</b>	<b>6.031</b>	<b>2.656</b>	<b>2.013</b>	<b>1.362</b>
071 Schönau-Nord	4.278	2.007	1.270	1.001
072 Schönau-Süd	1.753	649	743	361
<b>08 Waldhof</b>	<b>12.235</b>	<b>5.262</b>	<b>4.216</b>	<b>2.757</b>
081 Waldhof-West	1.826	1.034	420	372
082 Gartenstadt	4.783	1.784	1.989	1.010
083 Luzenberg	1.569	762	443	364
084 Waldhof-Ost	4.057	1.682	1.364	1.011
<b>09 Neuostheim/Neuhermsheim</b>	<b>3.532</b>	<b>1.473</b>	<b>1.316</b>	<b>743</b>
091 Neuostheim	1.575	775	488	312
092 Neuhermsheim	1.957	698	828	431
<b>10 Seckenheim</b>	<b>7.771</b>	<b>3.311</b>	<b>2.769</b>	<b>1.691</b>
101 Seckenheim	6.423	2.758	2.399	1.266
102 Hochstätt	1.348	553	370	425
<b>11 Friedrichsfeld</b>	<b>2.893</b>	<b>1.329</b>	<b>1.058</b>	<b>506</b>
110 Friedrichsfeld	2.893	1.329	1.058	506
<b>12 Käfertal</b>	<b>15.679</b>	<b>6.587</b>	<b>5.370</b>	<b>3.722</b>
121 Käfertal-Mitte	4.680	2.384	1.510	786
122 Speckw eggebiet	1.300	469	499	332
123 Sonnenschein	1.606	628	660	318
124 Franklin	2.968	745	975	1.248
125 Käfertal-Süd	5.125	2.361	1.726	1.038
<b>13 Vogelstang</b>	<b>6.010</b>	<b>2.499</b>	<b>2.259</b>	<b>1.252</b>
130 Vogelstang	6.010	2.499	2.259	1.252
<b>14 Wallstadt</b>	<b>3.968</b>	<b>1.668</b>	<b>1.566</b>	<b>734</b>
140 Wallstadt	3.968	1.668	1.566	734
<b>15 Feudenheim</b>	<b>7.226</b>	<b>3.346</b>	<b>2.530</b>	<b>1.350</b>
150 Feudenheim	7.226	3.346	2.530	1.350
<b>16 Neckarau</b>	<b>16.613</b>	<b>8.761</b>	<b>5.190</b>	<b>2.662</b>
161 Neckarau	8.667	4.687	2.545	1.435
162 Niederfeld	3.977	1.853	1.526	598
163 Almenhof	3.969	2.221	1.119	629
<b>17 Rheinau</b>	<b>12.622</b>	<b>5.886</b>	<b>4.357</b>	<b>2.379</b>
171 Casterfeld	2.878	1.254	1.084	540
172 Pflingstberg	852	384	298	170
173 Rheinau-Mitte	5.480	2.694	1.715	1.071
174 Rheinau-Süd	3.412	1.554	1.260	598
<b>Mannheim</b>	<b>176.458</b>	<b>92.150</b>	<b>54.025</b>	<b>30.283</b>

Stadtbezirke/ Stadtteile	Privathaushalte insgesamt	davon		
		Einpersonen- haushalte	Mehrpersonen- haushalte ohne Kinder	Mehrpersonen- haushalte mit Kindern
	Anzahl	%	%	%
<b>01 Innenstadt/Jungbusch</b>	<b>20.410</b>	<b>67,8</b>	<b>22,7</b>	<b>9,5</b>
011 Innenstadt	16.284	67,2	23,1	9,7
012 Jungbusch	4.126	70,2	20,8	8,9
<b>02 Neckarstadt-West</b>	<b>11.679</b>	<b>62,0</b>	<b>22,1</b>	<b>15,9</b>
020 Neckarstadt-West	11.679	62,0	22,1	15,9
<b>03 Neckarstadt-Ost</b>	<b>19.229</b>	<b>55,3</b>	<b>28,4</b>	<b>16,4</b>
031 Neckarstadt-Ost	9.046	60,6	25,3	14,1
032 Herzogenried	3.789	45,9	33,0	21,1
033 Neckarstadt-Nordost	3.081	43,2	37,3	19,4
034 Wohlgelegen	3.313	62,7	23,1	14,2
<b>04 Schwetzingenstadt/Oststadt</b>	<b>15.082</b>	<b>63,5</b>	<b>25,1</b>	<b>11,4</b>
041 Oststadt	7.641	58,2	28,1	13,7
042 Schwetzingenstadt	7.441	69,0	22,1	9,0
<b>05 Lindenhof</b>	<b>8.279</b>	<b>58,4</b>	<b>28,3</b>	<b>13,3</b>
050 Lindenhof	8.279	58,4	28,3	13,3
<b>06 Sandhofen</b>	<b>7.199</b>	<b>45,1</b>	<b>35,9</b>	<b>19,0</b>
061 Sandhofen	6.227	46,6	34,8	18,5
062 Sandhofen-Nord	972	35,3	42,7	22,0
<b>07 Schönau</b>	<b>6.031</b>	<b>44,0</b>	<b>33,4</b>	<b>22,6</b>
071 Schönau-Nord	4.278	46,9	29,7	23,4
072 Schönau-Süd	1.753	37,0	42,4	20,6
<b>08 Waldhof</b>	<b>12.235</b>	<b>43,0</b>	<b>34,5</b>	<b>22,5</b>
081 Waldhof-West	1.826	56,6	23,0	20,4
082 Gartenstadt	4.783	37,3	41,6	21,1
083 Luzenberg	1.569	48,6	28,2	23,2
084 Waldhof-Ost	4.057	41,5	33,6	24,9
<b>09 Neuostheim/Neuhermsheim</b>	<b>3.532</b>	<b>41,7</b>	<b>37,3</b>	<b>21,0</b>
091 Neuostheim	1.575	49,2	31,0	19,8
092 Neuhermsheim	1.957	35,7	42,3	22,0
<b>10 Seckenheim</b>	<b>7.771</b>	<b>42,6</b>	<b>35,6</b>	<b>21,8</b>
101 Seckenheim	6.423	42,9	37,4	19,7
102 Hochstätt	1.348	41,0	27,4	31,5
<b>11 Friedrichsfeld</b>	<b>2.893</b>	<b>45,9</b>	<b>36,6</b>	<b>17,5</b>
110 Friedrichsfeld	2.893	45,9	36,6	17,5
<b>12 Käfertal</b>	<b>15.679</b>	<b>42,0</b>	<b>34,2</b>	<b>23,7</b>
121 Käfertal-Mitte	4.680	50,9	32,3	16,8
122 Speckweggebiet	1.300	36,1	38,4	25,5
123 Sonnenschein	1.606	39,1	41,1	19,8
124 Franklin	2.968	25,1	32,9	42,0
125 Käfertal-Süd	5.125	46,1	33,7	20,3
<b>13 Vogelstang</b>	<b>6.010</b>	<b>41,6</b>	<b>37,6</b>	<b>20,8</b>
130 Vogelstang	6.010	41,6	37,6	20,8
<b>14 Wallstadt</b>	<b>3.968</b>	<b>42,0</b>	<b>39,5</b>	<b>18,5</b>
140 Wallstadt	3.968	42,0	39,5	18,5
<b>15 Feudenheim</b>	<b>7.226</b>	<b>46,3</b>	<b>35,0</b>	<b>18,7</b>
150 Feudenheim	7.226	46,3	35,0	18,7
<b>16 Neckarau</b>	<b>16.613</b>	<b>52,7</b>	<b>31,2</b>	<b>16,0</b>
161 Neckarau	8.667	54,1	29,4	16,6
162 Niederfeld	3.977	46,6	38,4	15,0
163 Almenhof	3.969	56,0	28,2	15,8
<b>17 Rheinau</b>	<b>12.622</b>	<b>46,6</b>	<b>34,5</b>	<b>18,8</b>
171 Casterfeld	2.878	43,6	37,7	18,8
172 Pfingstberg	852	45,1	35,0	20,0
173 Rheinau-Mitte	5.480	49,2	31,3	19,5
174 Rheinau-Süd	3.412	45,5	36,9	17,5
<b>Mannheim</b>	<b>176.458</b>	<b>52,2</b>	<b>30,6</b>	<b>17,2</b>

**4 Einpersonenhaushalte zum 31.12.2023**

Stadtbezirke/ Stadtteile	Einpersonenhaushalte	darunter	
		Männer unter 30 Jahren	Frauen 60 Jahre und älter
	Anzahl	Anzahl	Anzahl
<b>01 Innenstadt/Jungbusch</b>	<b>13.842</b>	<b>3.061</b>	<b>1.233</b>
011 Innenstadt	10.945	2.308	1.101
012 Jungbusch	2.897	753	132
<b>02 Neckarstadt-West</b>	<b>7.245</b>	<b>1.135</b>	<b>792</b>
020 Neckarstadt-West	7.245	1.135	792
<b>03 Neckarstadt-Ost</b>	<b>10.629</b>	<b>1.309</b>	<b>1.985</b>
031 Neckarstadt-Ost	5.481	575	937
032 Herzogenried	1.739	271	445
033 Neckarstadt-Nordost	1.332	167	299
034 Wohlgelegen	2.077	296	304
<b>04 Schwetzingen/Oststadt</b>	<b>9.578</b>	<b>1.448</b>	<b>1.392</b>
041 Oststadt	4.447	512	872
042 Schwetzingen	5.131	936	520
<b>05 Lindenhof</b>	<b>4.831</b>	<b>516</b>	<b>1.002</b>
050 Lindenhof	4.831	516	1.002
<b>06 Sandhofen</b>	<b>3.247</b>	<b>274</b>	<b>793</b>
061 Sandhofen	2.904	235	717
062 Sandhofen-Nord	343	39	76
<b>07 Schönau</b>	<b>2.656</b>	<b>197</b>	<b>714</b>
071 Schönau-Nord	2.007	133	503
072 Schönau-Süd	649	64	211
<b>08 Waldhof</b>	<b>5.262</b>	<b>480</b>	<b>1.311</b>
081 Waldhof-West	1.034	134	166
082 Gartenstadt	1.784	104	610
083 Luzenberg	762	88	92
084 Waldhof-Ost	1.682	154	443
<b>09 Neuostheim/Neuhermsheim</b>	<b>1.473</b>	<b>185</b>	<b>353</b>
091 Neuostheim	775	137	168
092 Neuhermsheim	698	48	185
<b>10 Seckenheim</b>	<b>3.311</b>	<b>342</b>	<b>754</b>
101 Seckenheim	2.758	286	669
102 Hochstätt	553	56	85
<b>11 Friedrichsfeld</b>	<b>1.329</b>	<b>132</b>	<b>309</b>
110 Friedrichsfeld	1.329	132	309
<b>12 Käfertal</b>	<b>6.587</b>	<b>733</b>	<b>1.399</b>
121 Käfertal-Mitte	2.384	238	511
122 Speckw eggebiet	469	37	137
123 Sonnenschein	628	35	225
124 Franklin	745	160	57
125 Käfertal-Süd	2.361	263	469
<b>13 Vogelstang</b>	<b>2.499</b>	<b>112</b>	<b>965</b>
130 Vogelstang	2.499	112	965
<b>14 Wallstadt</b>	<b>1.668</b>	<b>92</b>	<b>591</b>
140 Wallstadt	1.668	92	591
<b>15 Feudenheim</b>	<b>3.346</b>	<b>254</b>	<b>1.054</b>
150 Feudenheim	3.346	254	1.054
<b>16 Neckarau</b>	<b>8.761</b>	<b>1.049</b>	<b>1.947</b>
161 Neckarau	4.687	524	931
162 Niederfeld	1.853	181	581
163 Almenhof	2.221	344	435
<b>17 Rheinau</b>	<b>5.886</b>	<b>513</b>	<b>1.352</b>
171 Casterfeld	1.254	107	335
172 Pflingstberg	384	32	93
173 Rheinau-Mitte	2.694	238	615
174 Rheinau-Süd	1.554	136	309
<b>Mannheim</b>	<b>92.150</b>	<b>11.832</b>	<b>17.946</b>

Stadtbezirke/ Stadtteile	Einpersonenhaushalte	darunter	
		Männer unter 30 Jahren	Frauen 60 Jahre und älter
	Anzahl	%	%
<b>01 Innenstadt/Jungbusch</b>	<b>13.842</b>	<b>22,1</b>	<b>8,9</b>
011 Innenstadt	10.945	21,1	10,1
012 Jungbusch	2.897	26,0	4,6
<b>02 Neckarstadt-West</b>	<b>7.245</b>	<b>15,7</b>	<b>10,9</b>
020 Neckarstadt-West	7.245	15,7	10,9
<b>03 Neckarstadt-Ost</b>	<b>10.629</b>	<b>12,3</b>	<b>18,7</b>
031 Neckarstadt-Ost	5.481	10,5	17,1
032 Herzogenried	1.739	15,6	25,6
033 Neckarstadt-Nordost	1.332	12,5	22,4
034 Wohlgelegen	2.077	14,3	14,6
<b>04 Schwetzingenstadt/Oststadt</b>	<b>9.578</b>	<b>15,1</b>	<b>14,5</b>
041 Oststadt	4.447	11,5	19,6
042 Schwetzingenstadt	5.131	18,2	10,1
<b>05 Lindenhof</b>	<b>4.831</b>	<b>10,7</b>	<b>20,7</b>
050 Lindenhof	4.831	10,7	20,7
<b>06 Sandhofen</b>	<b>3.247</b>	<b>8,4</b>	<b>24,4</b>
061 Sandhofen	2.904	8,1	24,7
062 Sandhofen-Nord	343	11,4	22,2
<b>07 Schönau</b>	<b>2.656</b>	<b>7,4</b>	<b>26,9</b>
071 Schönau-Nord	2.007	6,6	25,1
072 Schönau-Süd	649	9,9	32,5
<b>08 Waldhof</b>	<b>5.262</b>	<b>9,1</b>	<b>24,9</b>
081 Waldhof-West	1.034	13,0	16,1
082 Gartenstadt	1.784	5,8	34,2
083 Luzenberg	762	11,5	12,1
084 Waldhof-Ost	1.682	9,2	26,3
<b>09 Neuostheim/Neuhermsheim</b>	<b>1.473</b>	<b>12,6</b>	<b>24,0</b>
091 Neuostheim	775	17,7	21,7
092 Neuhermsheim	698	6,9	26,5
<b>10 Seckenheim</b>	<b>3.311</b>	<b>10,3</b>	<b>22,8</b>
101 Seckenheim	2.758	10,4	24,3
102 Hochstätt	553	10,1	15,4
<b>11 Friedrichsfeld</b>	<b>1.329</b>	<b>9,9</b>	<b>23,3</b>
110 Friedrichsfeld	1.329	9,9	23,3
<b>12 Käfertal</b>	<b>6.587</b>	<b>11,1</b>	<b>21,2</b>
121 Käfertal-Mitte	2.384	10,0	21,4
122 Speckw eggebiet	469	7,9	29,2
123 Sonnenschein	628	5,6	35,8
124 Franklin	745	21,5	7,7
125 Käfertal-Süd	2.361	11,1	19,9
<b>13 Vogelstang</b>	<b>2.499</b>	<b>4,5</b>	<b>38,6</b>
130 Vogelstang	2.499	4,5	38,6
<b>14 Wallstadt</b>	<b>1.668</b>	<b>5,5</b>	<b>35,4</b>
140 Wallstadt	1.668	5,5	35,4
<b>15 Feudenheim</b>	<b>3.346</b>	<b>7,6</b>	<b>31,5</b>
150 Feudenheim	3.346	7,6	31,5
<b>16 Neckarau</b>	<b>8.761</b>	<b>12,0</b>	<b>22,2</b>
161 Neckarau	4.687	11,2	19,9
162 Niederfeld	1.853	9,8	31,4
163 Almenhof	2.221	15,5	19,6
<b>17 Rheinau</b>	<b>5.886</b>	<b>8,7</b>	<b>23,0</b>
171 Casterfeld	1.254	8,5	26,7
172 Pfingstberg	384	8,3	24,2
173 Rheinau-Mitte	2.694	8,8	22,8
174 Rheinau-Süd	1.554	8,8	19,9
<b>Mannheim</b>	<b>92.150</b>	<b>12,8</b>	<b>19,5</b>

**5 Mehrpersonenhaushalte ohne Kinder zum 31.12.2023**

Stadtbezirke/ Stadtteile	Mehrpersonen- haushalte ohne Kinder	davon		
		Paare	Paare mit erwachsenen Kindern	sonstige Mehrpersonen- haushalte
		Anzahl	Anzahl	Anzahl
<b>01 Innenstadt/Jungbusch</b>	<b>4.626</b>	<b>3.045</b>	<b>327</b>	<b>1.254</b>
011 Innenstadt	3.766	2.496	255	1.015
012 Jungbusch	860	549	72	239
<b>02 Neckarstadt-West</b>	<b>2.577</b>	<b>1.419</b>	<b>315</b>	<b>843</b>
020 Neckarstadt-West	2.577	1.419	315	843
<b>03 Neckarstadt-Ost</b>	<b>5.456</b>	<b>3.539</b>	<b>496</b>	<b>1.421</b>
031 Neckarstadt-Ost	2.288	1.487	185	616
032 Herzogenried	1.252	756	153	343
033 Neckarstadt-Nordost	1.150	841	80	229
034 Wohlgelegen	766	455	78	233
<b>04 Schwetzingen/Oststadt</b>	<b>3.792</b>	<b>2.707</b>	<b>253</b>	<b>832</b>
041 Oststadt	2.149	1.557	161	431
042 Schwetzingenstadt	1.643	1.150	92	401
<b>05 Lindenhof</b>	<b>2.347</b>	<b>1.701</b>	<b>173</b>	<b>473</b>
050 Lindenhof	2.347	1.701	173	473
<b>06 Sandhofen</b>	<b>2.583</b>	<b>1.586</b>	<b>320</b>	<b>677</b>
061 Sandhofen	2.168	1.300	270	598
062 Sandhofen-Nord	415	286	50	79
<b>07 Schönau</b>	<b>2.013</b>	<b>1.091</b>	<b>299</b>	<b>623</b>
071 Schönau-Nord	1.270	680	186	404
072 Schönau-Süd	743	411	113	219
<b>08 Waldhof</b>	<b>4.216</b>	<b>2.566</b>	<b>588</b>	<b>1.062</b>
081 Waldhof-West	420	235	59	126
082 Gartenstadt	1.989	1.247	291	451
083 Luzenberg	443	236	67	140
084 Waldhof-Ost	1.364	848	171	345
<b>09 Neuostheim/Neuhermsheim</b>	<b>1.316</b>	<b>875</b>	<b>200</b>	<b>241</b>
091 Neuostheim	488	344	47	97
092 Neuhermsheim	828	531	153	144
<b>10 Seckenheim</b>	<b>2.769</b>	<b>1.715</b>	<b>399</b>	<b>655</b>
101 Seckenheim	2.399	1.534	330	535
102 Hochstätt	370	181	69	120
<b>11 Friedrichsfeld</b>	<b>1.058</b>	<b>693</b>	<b>121</b>	<b>244</b>
110 Friedrichsfeld	1.058	693	121	244
<b>12 Käfertal</b>	<b>5.370</b>	<b>3.538</b>	<b>640</b>	<b>1.192</b>
121 Käfertal-Mitte	1.510	977	176	357
122 Speckweggebiet	499	319	71	109
123 Sonnenschein	660	439	89	132
124 Franklin	975	688	84	203
125 Käfertal-Süd	1.726	1.115	220	391
<b>13 Vogelstang</b>	<b>2.259</b>	<b>1.478</b>	<b>272</b>	<b>509</b>
130 Vogelstang	2.259	1.478	272	509
<b>14 Wallstadt</b>	<b>1.566</b>	<b>1.097</b>	<b>195</b>	<b>274</b>
140 Wallstadt	1.566	1.097	195	274
<b>15 Feudenheim</b>	<b>2.530</b>	<b>1.586</b>	<b>324</b>	<b>620</b>
150 Feudenheim	2.530	1.586	324	620
<b>16 Neckarau</b>	<b>5.190</b>	<b>3.438</b>	<b>600</b>	<b>1.152</b>
161 Neckarau	2.545	1.584	329	632
162 Niederfeld	1.526	1.118	142	266
163 Almenhof	1.119	736	129	254
<b>17 Rheinau</b>	<b>4.357</b>	<b>2.719</b>	<b>516</b>	<b>1.122</b>
171 Casterfeld	1.084	685	122	277
172 Pfingstberg	298	181	42	75
173 Rheinau-Mitte	1.715	1.037	203	475
174 Rheinau-Süd	1.260	816	149	295
<b>Mannheim</b>	<b>54.025</b>	<b>34.793</b>	<b>6.038</b>	<b>13.194</b>

Stadtbezirke/ Stadtteile	Mehrpersonen- haushalte ohne Kinder	davon		
		Paare	Paare mit erwachsenen Kindern	sonstige Mehrpersonen- haushalte
		Anzahl	%	%
<b>01 Innenstadt/Jungbusch</b>	<b>4.626</b>	<b>65,8</b>	<b>7,1</b>	<b>27,1</b>
011 Innenstadt	3.766	66,3	6,8	27,0
012 Jungbusch	860	63,8	8,4	27,8
<b>02 Neckarstadt-West</b>	<b>2.577</b>	<b>55,1</b>	<b>12,2</b>	<b>32,7</b>
020 Neckarstadt-West	2.577	55,1	12,2	32,7
<b>03 Neckarstadt-Ost</b>	<b>5.456</b>	<b>64,9</b>	<b>9,1</b>	<b>26,0</b>
031 Neckarstadt-Ost	2.288	65,0	8,1	26,9
032 Herzogenried	1.252	60,4	12,2	27,4
033 Neckarstadt-Nordost	1.150	73,1	7,0	19,9
034 Wohlgelegen	766	59,4	10,2	30,4
<b>04 Schwetzingenstadt/Oststadt</b>	<b>3.792</b>	<b>71,4</b>	<b>6,7</b>	<b>21,9</b>
041 Oststadt	2.149	72,5	7,5	20,1
042 Schwetzingenstadt	1.643	70,0	5,6	24,4
<b>05 Lindenhof</b>	<b>2.347</b>	<b>72,5</b>	<b>7,4</b>	<b>20,2</b>
050 Lindenhof	2.347	72,5	7,4	20,2
<b>06 Sandhofen</b>	<b>2.583</b>	<b>61,4</b>	<b>12,4</b>	<b>26,2</b>
061 Sandhofen	2.168	60,0	12,5	27,6
062 Sandhofen-Nord	415	68,9	12,0	19,0
<b>07 Schönau</b>	<b>2.013</b>	<b>54,2</b>	<b>14,9</b>	<b>30,9</b>
071 Schönau-Nord	1.270	53,5	14,6	31,8
072 Schönau-Süd	743	55,3	15,2	29,5
<b>08 Waldhof</b>	<b>4.216</b>	<b>60,9</b>	<b>13,9</b>	<b>25,2</b>
081 Waldhof-West	420	56,0	14,0	30,0
082 Gartenstadt	1.989	62,7	14,6	22,7
083 Luzenberg	443	53,3	15,1	31,6
084 Waldhof-Ost	1.364	62,2	12,5	25,3
<b>09 Neuostheim/Neuhermsheim</b>	<b>1.316</b>	<b>66,5</b>	<b>15,2</b>	<b>18,3</b>
091 Neuostheim	488	70,5	9,6	19,9
092 Neuhermsheim	828	64,1	18,5	17,4
<b>10 Seckenheim</b>	<b>2.769</b>	<b>61,9</b>	<b>14,4</b>	<b>23,7</b>
101 Seckenheim	2.399	63,9	13,8	22,3
102 Hochstätt	370	48,9	18,6	32,4
<b>11 Friedrichsfeld</b>	<b>1.058</b>	<b>65,5</b>	<b>11,4</b>	<b>23,1</b>
110 Friedrichsfeld	1.058	65,5	11,4	23,1
<b>12 Käfertal</b>	<b>5.370</b>	<b>65,9</b>	<b>11,9</b>	<b>22,2</b>
121 Käfertal-Mitte	1.510	64,7	11,7	23,6
122 Speckweggebiet	499	63,9	14,2	21,8
123 Sonnenschein	660	66,5	13,5	20,0
124 Franklin	975	70,6	8,6	20,8
125 Käfertal-Süd	1.726	64,6	12,7	22,7
<b>13 Vogelstang</b>	<b>2.259</b>	<b>65,4</b>	<b>12,0</b>	<b>22,5</b>
130 Vogelstang	2.259	65,4	12,0	22,5
<b>14 Wallstadt</b>	<b>1.566</b>	<b>70,1</b>	<b>12,5</b>	<b>17,5</b>
140 Wallstadt	1.566	70,1	12,5	17,5
<b>15 Feudenheim</b>	<b>2.530</b>	<b>62,7</b>	<b>12,8</b>	<b>24,5</b>
150 Feudenheim	2.530	62,7	12,8	24,5
<b>16 Neckarau</b>	<b>5.190</b>	<b>66,2</b>	<b>11,6</b>	<b>22,2</b>
161 Neckarau	2.545	62,2	12,9	24,8
162 Niederfeld	1.526	73,3	9,3	17,4
163 Almenhof	1.119	65,8	11,5	22,7
<b>17 Rheinau</b>	<b>4.357</b>	<b>62,4</b>	<b>11,8</b>	<b>25,8</b>
171 Casterfeld	1.084	63,2	11,3	25,6
172 Pfingstberg	298	60,7	14,1	25,2
173 Rheinau-Mitte	1.715	60,5	11,8	27,7
174 Rheinau-Süd	1.260	64,8	11,8	23,4
<b>Mannheim</b>	<b>54.025</b>	<b>64,4</b>	<b>11,2</b>	<b>24,4</b>

**6 Mehrpersonenhaushalte mit Kindern zum 31.12.2023**

Stadtbezirke/ Stadtteile	Mehrpersonen- haushalte mit Kindern	davon mit... Kindern				Anzahl der Kinder je Mehrpersonen- haushalt mit Kind
		1	2	3	4 und mehr	
	Anzahl	Anzahl	Anzahl	Anzahl	Anzahl	Anzahl
<b>01 Innenstadt/Jungbusch</b>	<b>1.942</b>	<b>1.053</b>	<b>588</b>	<b>222</b>	<b>79</b>	<b>1,7</b>
011 Innenstadt	1.573	876	474	164	59	1,6
012 Jungbusch	369	177	114	58	20	1,8
<b>02 Neckarstadt-West</b>	<b>1.857</b>	<b>959</b>	<b>604</b>	<b>213</b>	<b>81</b>	<b>1,7</b>
020 Neckarstadt-West	1.857	959	604	213	81	1,7
<b>03 Neckarstadt-Ost</b>	<b>3.144</b>	<b>1.639</b>	<b>1.098</b>	<b>320</b>	<b>87</b>	<b>1,6</b>
031 Neckarstadt-Ost	1.277	735	418	103	21	1,5
032 Herzogenried	798	361	285	106	46	1,8
033 Neckarstadt-Nordost	599	277	241	68	13	1,7
034 Wohlgelegen	470	266	154	43	7	1,6
<b>04 Schwetzingenstadt/Oststadt</b>	<b>1.712</b>	<b>1.046</b>	<b>551</b>	<b>93</b>	<b>22</b>	<b>1,5</b>
041 Oststadt	1.045	604	365	64	12	1,5
042 Schwetzingenstadt	667	442	186	29	10	1,4
<b>05 Lindenhof</b>	<b>1.101</b>	<b>633</b>	<b>391</b>	<b>65</b>	<b>12</b>	<b>1,5</b>
050 Lindenhof	1.101	633	391	65	12	1,5
<b>06 Sandhofen</b>	<b>1.369</b>	<b>750</b>	<b>468</b>	<b>115</b>	<b>36</b>	<b>1,6</b>
061 Sandhofen	1.155	642	383	98	32	1,6
062 Sandhofen-Nord	214	108	85	17	4	1,6
<b>07 Schönau</b>	<b>1.362</b>	<b>674</b>	<b>447</b>	<b>176</b>	<b>65</b>	<b>1,8</b>
071 Schönau-Nord	1.001	482	334	134	51	1,8
072 Schönau-Süd	361	192	113	42	14	1,7
<b>08 Waldhof</b>	<b>2.757</b>	<b>1.378</b>	<b>983</b>	<b>311</b>	<b>85</b>	<b>1,7</b>
081 Waldhof-West	372	199	114	44	15	1,7
082 Gartenstadt	1.010	499	376	100	35	1,7
083 Luzenberg	364	182	112	59	11	1,7
084 Waldhof-Ost	1.011	498	381	108	24	1,7
<b>09 Neuostheim/Neuhermsheim</b>	<b>743</b>	<b>374</b>	<b>296</b>	<b>62</b>	<b>11</b>	<b>1,6</b>
091 Neuostheim	312	166	122	20	4	1,6
092 Neuhermsheim	431	208	174	42	7	1,6
<b>10 Seckenheim</b>	<b>1.691</b>	<b>824</b>	<b>647</b>	<b>182</b>	<b>38</b>	<b>1,7</b>
101 Seckenheim	1.266	639	508	108	11	1,6
102 Hochstätt	425	185	139	74	27	1,9
<b>11 Friedrichsfeld</b>	<b>506</b>	<b>251</b>	<b>193</b>	<b>51</b>	<b>11</b>	<b>1,7</b>
110 Friedrichsfeld	506	251	193	51	11	1,7
<b>12 Käfertal</b>	<b>3.722</b>	<b>1.854</b>	<b>1.471</b>	<b>305</b>	<b>92</b>	<b>1,6</b>
121 Käfertal-Mitte	786	410	283	63	30	1,7
122 Speckweggebiet	332	171	113	38	10	1,7
123 Sonnenschein	318	154	138	23	3	1,6
124 Franklin	1.248	556	540	119	33	1,7
125 Käfertal-Süd	1.038	563	397	62	16	1,6
<b>13 Vogelstang</b>	<b>1.252</b>	<b>604</b>	<b>471</b>	<b>133</b>	<b>44</b>	<b>1,7</b>
130 Vogelstang	1.252	604	471	133	44	1,7
<b>14 Wallstadt</b>	<b>734</b>	<b>389</b>	<b>279</b>	<b>60</b>	<b>6</b>	<b>1,6</b>
140 Wallstadt	734	389	279	60	6	1,6
<b>15 Feudenheim</b>	<b>1.350</b>	<b>713</b>	<b>507</b>	<b>115</b>	<b>15</b>	<b>1,6</b>
150 Feudenheim	1.350	713	507	115	15	1,6
<b>16 Neckarau</b>	<b>2.662</b>	<b>1.437</b>	<b>962</b>	<b>223</b>	<b>40</b>	<b>1,6</b>
161 Neckarau	1.435	776	498	132	29	1,6
162 Niederfeld	598	326	228	39	5	1,5
163 Almenhof	629	335	236	52	6	1,6
<b>17 Rheinau</b>	<b>2.379</b>	<b>1.197</b>	<b>867</b>	<b>245</b>	<b>70</b>	<b>1,7</b>
171 Casterfeld	540	272	197	53	18	1,7
172 Pfingstberg	170	84	66	17	3	1,6
173 Rheinau-Mitte	1.071	534	367	129	41	1,7
174 Rheinau-Süd	598	307	237	46	8	1,6
<b>Mannheim</b>	<b>30.283</b>	<b>15.775</b>	<b>10.823</b>	<b>2.891</b>	<b>794</b>	<b>1,6</b>

Stadtbezirke/ Stadtteile	Mehrpersonen- haushalte mit Kindern	davon mit... Kindern			
		1	2	3	4 und mehr
	Anzahl	%	%	%	%
<b>01 Innenstadt/Jungbusch</b>	<b>1.942</b>	<b>54,2</b>	<b>30,3</b>	<b>11,4</b>	<b>4,1</b>
011 Innenstadt	1.573	55,7	30,1	10,4	3,8
012 Jungbusch	369	48,0	30,9	15,7	5,4
<b>02 Neckarstadt-West</b>	<b>1.857</b>	<b>51,6</b>	<b>32,5</b>	<b>11,5</b>	<b>4,4</b>
020 Neckarstadt-West	1.857	51,6	32,5	11,5	4,4
<b>03 Neckarstadt-Ost</b>	<b>3.144</b>	<b>52,1</b>	<b>34,9</b>	<b>10,2</b>	<b>2,8</b>
031 Neckarstadt-Ost	1.277	57,6	32,7	8,1	1,6
032 Herzogenried	798	45,2	35,7	13,3	5,8
033 Neckarstadt-Nordost	599	46,2	40,2	11,4	2,2
034 Wohlgelegen	470	56,6	32,8	9,1	1,5
<b>04 Schwetzingenstadt/Oststadt</b>	<b>1.712</b>	<b>61,1</b>	<b>32,2</b>	<b>5,4</b>	<b>1,3</b>
041 Oststadt	1.045	57,8	34,9	6,1	1,1
042 Schwetzingenstadt	667	66,3	27,9	4,3	1,5
<b>05 Lindenhof</b>	<b>1.101</b>	<b>57,5</b>	<b>35,5</b>	<b>5,9</b>	<b>1,1</b>
050 Lindenhof	1.101	57,5	35,5	5,9	1,1
<b>06 Sandhofen</b>	<b>1.369</b>	<b>54,8</b>	<b>34,2</b>	<b>8,4</b>	<b>2,6</b>
061 Sandhofen	1.155	55,6	33,2	8,5	2,8
062 Sandhofen-Nord	214	50,5	39,7	7,9	1,9
<b>07 Schönau</b>	<b>1.362</b>	<b>49,5</b>	<b>32,8</b>	<b>12,9</b>	<b>4,8</b>
071 Schönau-Nord	1.001	48,2	33,4	13,4	5,1
072 Schönau-Süd	361	53,2	31,3	11,6	3,9
<b>08 Waldhof</b>	<b>2.757</b>	<b>50,0</b>	<b>35,7</b>	<b>11,3</b>	<b>3,1</b>
081 Waldhof-West	372	53,5	30,6	11,8	4,0
082 Gartenstadt	1.010	49,4	37,2	9,9	3,5
083 Luzenberg	364	50,0	30,8	16,2	3,0
084 Waldhof-Ost	1.011	49,3	37,7	10,7	2,4
<b>09 Neuostheim/Neuhermsheim</b>	<b>743</b>	<b>50,3</b>	<b>39,8</b>	<b>8,3</b>	<b>1,5</b>
091 Neuostheim	312	53,2	39,1	6,4	1,3
092 Neuhermsheim	431	48,3	40,4	9,7	1,6
<b>10 Seckenheim</b>	<b>1.691</b>	<b>48,7</b>	<b>38,3</b>	<b>10,8</b>	<b>2,2</b>
101 Seckenheim	1.266	50,5	40,1	8,5	0,9
102 Hochstätt	425	43,5	32,7	17,4	6,4
<b>11 Friedrichsfeld</b>	<b>506</b>	<b>49,6</b>	<b>38,1</b>	<b>10,1</b>	<b>2,2</b>
110 Friedrichsfeld	506	49,6	38,1	10,1	2,2
<b>12 Käfertal</b>	<b>3.722</b>	<b>49,8</b>	<b>39,5</b>	<b>8,2</b>	<b>2,5</b>
121 Käfertal-Mitte	786	52,2	36,0	8,0	3,8
122 Speckweggebiet	332	51,5	34,0	11,4	3,0
123 Sonnenschein	318	48,4	43,4	7,2	0,9
124 Franklin	1.248	44,6	43,3	9,5	2,6
125 Käfertal-Süd	1.038	54,2	38,2	6,0	1,5
<b>13 Vogelstang</b>	<b>1.252</b>	<b>48,2</b>	<b>37,6</b>	<b>10,6</b>	<b>3,5</b>
130 Vogelstang	1.252	48,2	37,6	10,6	3,5
<b>14 Wallstadt</b>	<b>734</b>	<b>53,0</b>	<b>38,0</b>	<b>8,2</b>	<b>0,8</b>
140 Wallstadt	734	53,0	38,0	8,2	0,8
<b>15 Feudenheim</b>	<b>1.350</b>	<b>52,8</b>	<b>37,6</b>	<b>8,5</b>	<b>1,1</b>
150 Feudenheim	1.350	52,8	37,6	8,5	1,1
<b>16 Neckarau</b>	<b>2.662</b>	<b>54,0</b>	<b>36,1</b>	<b>8,4</b>	<b>1,5</b>
161 Neckarau	1.435	54,1	34,7	9,2	2,0
162 Niederfeld	598	54,5	38,1	6,5	0,8
163 Almenhof	629	53,3	37,5	8,3	1,0
<b>17 Rheinau</b>	<b>2.379</b>	<b>50,3</b>	<b>36,4</b>	<b>10,3</b>	<b>2,9</b>
171 Casterfeld	540	50,4	36,5	9,8	3,3
172 Pfingstberg	170	49,4	38,8	10,0	1,8
173 Rheinau-Mitte	1.071	49,9	34,3	12,0	3,8
174 Rheinau-Süd	598	51,3	39,6	7,7	1,3
<b>Mannheim</b>	<b>30.283</b>	<b>52,1</b>	<b>35,7</b>	<b>9,5</b>	<b>2,6</b>



## 7 Alleinerziehenden-Haushalte zum 31.12.2023

Stadtbezirke/ Stadtteile	Mehrpersonen- haushalte mit Kindern	darunter		Anzahl der Kinder je Allein- erziehenden- haushalt
		Alleinerziehende Haushalte		
	Anzahl	Anzahl	%	Anzahl
<b>01 Innenstadt/Jungbusch</b>	<b>1.942</b>	<b>454</b>	<b>23,4</b>	<b>1,5</b>
011 Innenstadt	1.573	371	23,6	1,5
012 Jungbusch	369	83	22,5	1,4
<b>02 Neckarstadt-West</b>	<b>1.857</b>	<b>526</b>	<b>28,3</b>	<b>1,6</b>
020 Neckarstadt-West	1.857	526	28,3	1,6
<b>03 Neckarstadt-Ost</b>	<b>3.144</b>	<b>766</b>	<b>24,4</b>	<b>1,5</b>
031 Neckarstadt-Ost	1.277	297	23,3	1,4
032 Herzogenried	798	194	24,3	1,7
033 Neckarstadt-Nordost	599	125	20,9	1,4
034 Wohlgelegen	470	150	31,9	1,5
<b>04 Schwetzingenstadt/Oststadt</b>	<b>1.712</b>	<b>355</b>	<b>20,7</b>	<b>1,3</b>
041 Oststadt	1.045	190	18,2	1,4
042 Schwetzingenstadt	667	165	24,7	1,3
<b>05 Lindenhof</b>	<b>1.101</b>	<b>222</b>	<b>20,2</b>	<b>1,3</b>
050 Lindenhof	1.101	222	20,2	1,3
<b>06 Sandhofen</b>	<b>1.369</b>	<b>264</b>	<b>19,3</b>	<b>1,4</b>
061 Sandhofen	1.155	233	20,2	1,4
062 Sandhofen-Nord	214	31	14,5	1,4
<b>07 Schönau</b>	<b>1.362</b>	<b>412</b>	<b>30,2</b>	<b>1,6</b>
071 Schönau-Nord	1.001	342	34,2	1,7
072 Schönau-Süd	361	70	19,4	1,4
<b>08 Waldhof</b>	<b>2.757</b>	<b>559</b>	<b>20,3</b>	<b>1,5</b>
081 Waldhof-West	372	86	23,1	1,5
082 Gartenstadt	1.010	157	15,5	1,4
083 Luzenberg	364	75	20,6	1,7
084 Waldhof-Ost	1.011	241	23,8	1,6
<b>09 Neuostheim/Neuhermsheim</b>	<b>743</b>	<b>112</b>	<b>15,1</b>	<b>1,4</b>
091 Neuostheim	312	60	19,2	1,4
092 Neuhermsheim	431	52	12,1	1,5
<b>10 Seckenheim</b>	<b>1.691</b>	<b>330</b>	<b>19,5</b>	<b>1,6</b>
101 Seckenheim	1.266	210	16,6	1,4
102 Hochstätt	425	120	28,2	1,9
<b>11 Friedrichsfeld</b>	<b>506</b>	<b>78</b>	<b>15,4</b>	<b>1,5</b>
110 Friedrichsfeld	506	78	15,4	1,5
<b>12 Käfertal</b>	<b>3.722</b>	<b>661</b>	<b>17,8</b>	<b>1,5</b>
121 Käfertal-Mitte	786	160	20,4	1,5
122 Speckweggebiet	332	52	15,7	1,5
123 Sonnenschein	318	59	18,6	1,5
124 Franklin	1.248	182	14,6	1,6
125 Käfertal-Süd	1.038	208	20,0	1,4
<b>13 Vogelstang</b>	<b>1.252</b>	<b>234</b>	<b>18,7</b>	<b>1,5</b>
130 Vogelstang	1.252	234	18,7	1,5
<b>14 Wallstadt</b>	<b>734</b>	<b>119</b>	<b>16,2</b>	<b>1,3</b>
140 Wallstadt	734	119	16,2	1,3
<b>15 Feudenheim</b>	<b>1.350</b>	<b>242</b>	<b>17,9</b>	<b>1,4</b>
150 Feudenheim	1.350	242	17,9	1,4
<b>16 Neckarau</b>	<b>2.662</b>	<b>495</b>	<b>18,6</b>	<b>1,4</b>
161 Neckarau	1.435	289	20,1	1,4
162 Niederfeld	598	84	14,0	1,4
163 Almenhof	629	122	19,4	1,4
<b>17 Rheinau</b>	<b>2.379</b>	<b>465</b>	<b>19,5</b>	<b>1,5</b>
171 Casterfeld	540	112	20,7	1,6
172 Pfingstberg	170	38	22,4	1,4
173 Rheinau-Mitte	1.071	232	21,7	1,6
174 Rheinau-Süd	598	83	13,9	1,3
<b>Mannheim</b>	<b>30.283</b>	<b>6.294</b>	<b>20,8</b>	<b>1,5</b>