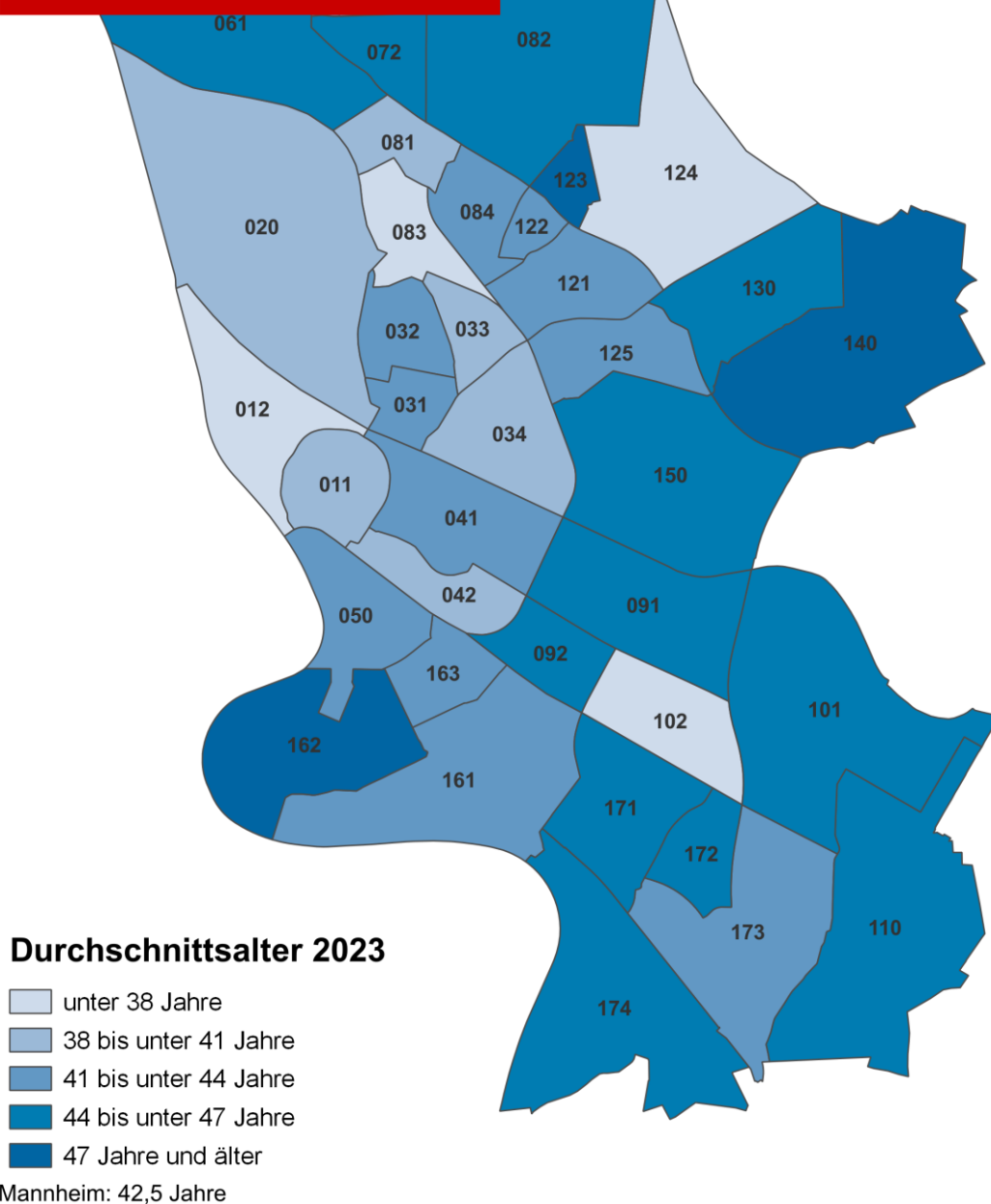


# BEVÖLKERUNGS- BESTAND 2023

Statistischer Bericht  
Mannheim N° 1/2024

IN KLEINRÄUMIGER  
GLIEDERUNG



## Inhaltsverzeichnis

<b>0</b>	<b>Erläuterungen.....</b>	<b>3</b>
<b>1</b>	<b>Bevölkerung zum 31.12.2023 nach Wohnstatus .....</b>	<b>5</b>
<b>2</b>	<b>Wohnberechtigte Bevölkerung zum 31.12.2023 nach Geschlecht.....</b>	<b>7</b>
<b>3</b>	<b>Wohnberechtigte Bevölkerung zum 31.12.2023 nach Alter.....</b>	<b>8</b>
<b>4</b>	<b>Bevölkerung am Ort der Hauptwohnung 31.12.2023 nach Geschlecht.....</b>	<b>10</b>
<b>5</b>	<b>Bevölkerung am Ort der Hauptwohnung zum 31.12.2023 nach Alter .....</b>	<b>11</b>
<b>6</b>	<b>Bevölkerung mit Nebenwohnung zum 31.12.2023 nach Geschlecht.....</b>	<b>16</b>
<b>7</b>	<b>Bevölkerung mit Nebenwohnung zum 31.12.2023 nach Alter.....</b>	<b>17</b>

## Abbildungsverzeichnis

Karte 1: Anteil der Bevölkerung mit Nebenwohnung nach Stadtteilen 2023 .....	6
Karte 2: Durchschnittsalter (in Jahren) der Bevölkerung am Ort der Hauptwohnung nach Stadtteilen 2023.....	13
Karte 3: Anteil der Bevölkerung am Ort der Hauptwohnung unter 18 Jahren nach Stadtteilen 2023 .....	14
Karte 4: Anteil der 80-jährigen und älteren Bevölkerung am Ort der Hauptwohnung nach Stadtteilen 2023.....	15

## Impressum

**STADT MANNHEIM**<sup>2</sup>

Kommunale Statistikstelle

Postfach 101832, 68018 Mannheim  
 Tel. 0621 293-7492  
 Fax 0621 293-7750  
 E-Mail: statistikstelle@mannheim.de  
 www.mannheim.de/statistik  
 Mannheim, März 2024

## 0 Erläuterungen

Städte und Gemeinden sind nach Meldegesetz dazu verpflichtet, die in ihrem Zuständigkeitsbereich wohnenden Personen als Einwohner zu registrieren.

Zur Wahrnehmung ihrer kommunalen Aufgaben sind Städte und Gemeinden berechtigt, Einträge des Einwohnermelderegisters statistisch auszuwerten und zu veröffentlichen. Näheres regeln die Landesstatistikgesetze und die örtlichen Statistiksatzungen.

Die Melderegisterdaten werden in sogenannten Datenabzügen nach Maßgabe der datenschutzrechtlichen Bestimmungen ausschließlich Kommunalen Statistikstellen zur Verfügung gestellt.

Der Deutsche Städtetag und der KOSIS-Verbund der Kommunalen Statistikstellen haben den Aufbau dieser Datenabzüge verbindlich definiert. Damit ist ein bundesweit einheitlicher Auswertungsstandard gewährleistet.

Die Kommunale Statistikstelle der Stadt Mannheim erhält jeweils für die Stichtage 30.06. und 31.12. eines Jahres anonymisierte Datenabzüge zur statistischen Auswertung. Nach Abschluss der statistischen Auswertungen stehen sie zur öffentlichen Nutzung zur Verfügung.

Nachfolgend ist der Bevölkerungsbestand zum 31.12.2023 für die 17 Mannheimer Stadtbezirke und die 38 Mannheimer Stadtteile dokumentiert.

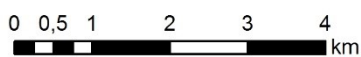
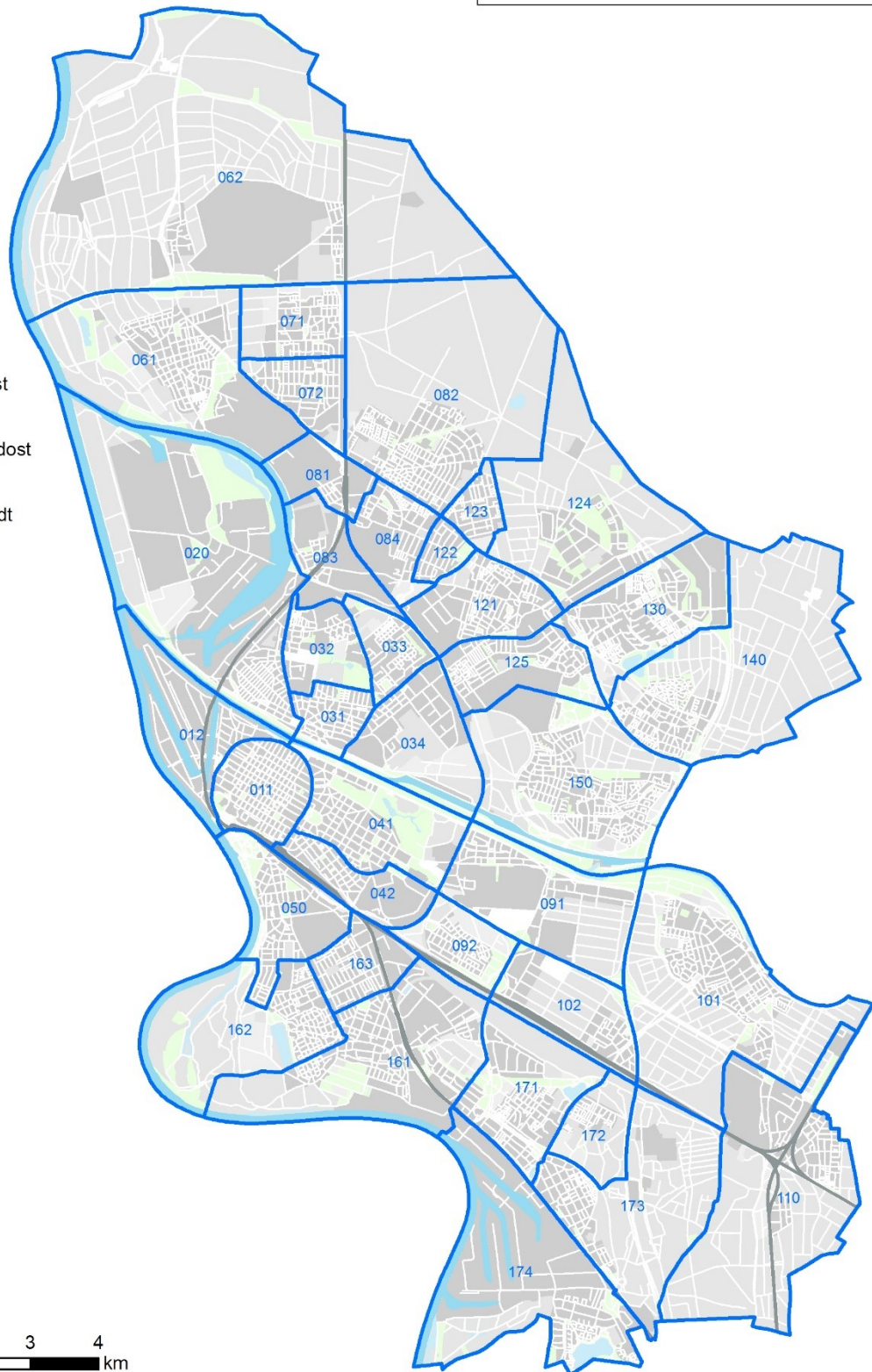
Alle Angaben werden für die Wohnberechtigte Bevölkerung, die Bevölkerung am Ort der Hauptwohnung und die Bevölkerung mit Nebenwohnung ausgewiesen.

### Zentrale Begriffe

Wohnberechtigte Bevölkerung	Personen, die in der Gemeinde eine Wohnung haben, unabhängig davon, ob es sich um eine Haupt- oder Nebenwohnung handelt.
Bevölkerung am Ort der Hauptwohnung	Alle Personen, die in der Gemeinde ihre Hauptwohnung oder alleinige Wohnung haben.
Bevölkerung mit Nebenwohnung	Alle Personen, die in der Gemeinde nicht ihre Hauptwohnung, sondern eine Nebenwohnung haben.

**Legende**

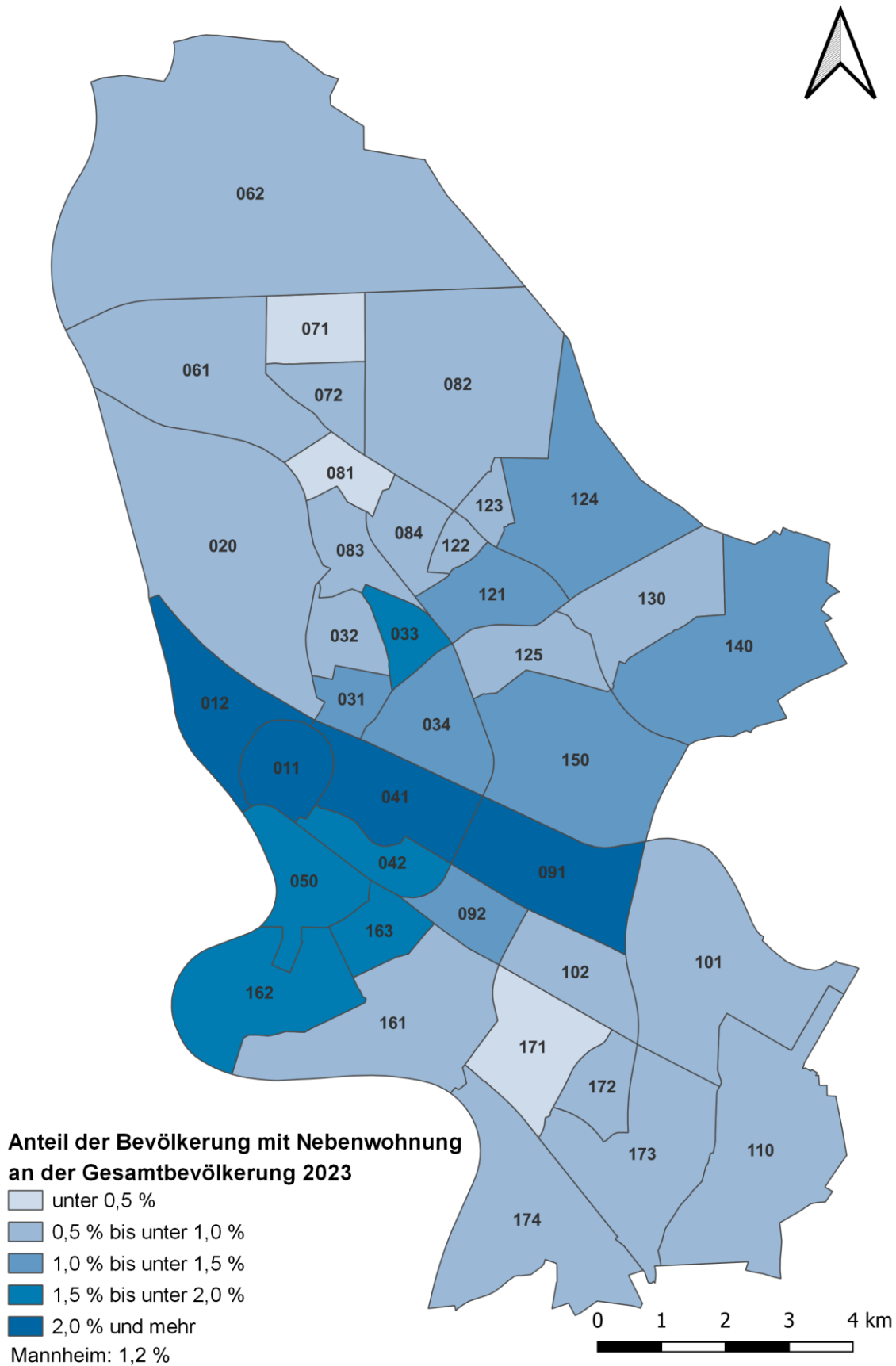
- 011 Innenstadt
- 012 Jungbusch
- 020 Neckarstadt-West
- 031 Neckarstadt-Ost
- 032 Herzogenried
- 033 Neckarstadt-Nordost
- 034 Wohlgelegen
- 041 Oststadt
- 042 Schwetzingenstadt
- 050 Lindenhof
- 061 Sandhofen
- 062 Sandhofen-Nord
- 071 Schönau-Nord
- 072 Schönau-Süd
- 081 Waldhof-West
- 082 Gartenstadt
- 083 Luzenberg
- 084 Waldhof-Ost
- 091 Neuostheim
- 092 Neuhermsheim
- 101 Seckenheim
- 102 Hochstätt
- 110 Friedrichsfeld
- 121 Käfertal-Mitte
- 122 Speckweggebiet
- 123 Sonnenschein
- 124 Franklin
- 125 Käfertal-Süd
- 130 Vogelstang
- 140 Wallstadt
- 150 Feudenheim
- 161 Neckarau
- 162 Niederfeld
- 163 Almenhof
- 171 Casterfeld
- 172 Pfingstberg
- 173 Rheinau-Mitte
- 174 Rheinau-Süd



**1 Bevölkerung zum 31.12.2023 nach Wohnstatus**

Stadtbezirke/Stadtteile	Wohnberechtigte Bevölkerung	davon mit			
		Hauptwohnung		Nebenwohnung	
		Anzahl	Anzahl	%	Anzahl
<b>01 Innenstadt/Jungbusch</b>	<b>31.881</b>	<b>31.211</b>	<b>97,9</b>	<b>670</b>	<b>2,1</b>
011 Innenstadt	25.437	24.897	97,9	540	2,1
012 Jungbusch	6.444	6.314	98,0	130	2,0
<b>02 Neckarstadt-West</b>	<b>20.160</b>	<b>19.994</b>	<b>99,2</b>	<b>166</b>	<b>0,8</b>
020 Neckarstadt-West	20.160	19.994	99,2	166	0,8
<b>03 Neckarstadt-Ost</b>	<b>35.125</b>	<b>34.671</b>	<b>98,7</b>	<b>454</b>	<b>1,3</b>
031 Neckarstadt-Ost	15.488	15.275	98,6	213	1,4
032 Herzogenried	8.049	7.971	99,0	78	1,0
033 Neckarstadt-Nordost	6.171	6.064	98,3	107	1,7
034 Wohlgelegen	5.417	5.361	99,0	56	1,0
<b>04 Schwetzingenstadt/Oststadt</b>	<b>23.867</b>	<b>23.385</b>	<b>98,0</b>	<b>482</b>	<b>2,0</b>
041 Oststadt	12.896	12.627	97,9	269	2,1
042 Schwetzingenstadt	10.971	10.758	98,1	213	1,9
<b>05 Lindenhof</b>	<b>13.935</b>	<b>13.716</b>	<b>98,4</b>	<b>219</b>	<b>1,6</b>
050 Lindenhof	13.935	13.716	98,4	219	1,6
<b>06 Sandhofen</b>	<b>14.175</b>	<b>14.053</b>	<b>99,1</b>	<b>122</b>	<b>0,9</b>
061 Sandhofen	12.087	11.983	99,1	104	0,9
062 Sandhofen-Nord	2.088	2.070	99,1	18	0,9
<b>07 Schönau</b>	<b>12.630</b>	<b>12.577</b>	<b>99,6</b>	<b>53</b>	<b>0,4</b>
071 Schönau-Nord	8.866	8.833	99,6	33	0,4
072 Schönau-Süd	3.764	3.744	99,5	20	0,5
<b>08 Waldhof</b>	<b>25.544</b>	<b>25.370</b>	<b>99,3</b>	<b>174</b>	<b>0,7</b>
081 Waldhof-West	3.458	3.442	99,5	16	0,5
082 Gartenstadt	10.263	10.179	99,2	84	0,8
083 Luzenberg	3.186	3.164	99,3	22	0,7
084 Waldhof-Ost	8.637	8.585	99,4	52	0,6
<b>09 Neuostheim/Neuhermsheim</b>	<b>7.390</b>	<b>7.251</b>	<b>98,1</b>	<b>139</b>	<b>1,9</b>
091 Neuostheim	3.084	2.997	97,2	87	2,8
092 Neuhermsheim	4.306	4.254	98,8	52	1,2
<b>10 Seckenheim</b>	<b>16.087</b>	<b>15.943</b>	<b>99,1</b>	<b>144</b>	<b>0,9</b>
101 Seckenheim	12.982	12.854	99,0	128	1,0
102 Hochstätt	3.105	3.089	99,5	16	0,5
<b>11 Friedrichsfeld</b>	<b>5.612</b>	<b>5.559</b>	<b>99,1</b>	<b>53</b>	<b>0,9</b>
110 Friedrichsfeld	5.612	5.559	99,1	53	0,9
<b>12 Käfertal</b>	<b>33.495</b>	<b>33.171</b>	<b>99,0</b>	<b>324</b>	<b>1,0</b>
121 Käfertal-Mitte	8.829	8.737	99,0	92	1,0
122 Speckweggebiet	2.861	2.838	99,2	23	0,8
123 Sonnenschein	3.438	3.413	99,3	25	0,7
124 Franklin	8.248	8.157	98,9	91	1,1
125 Käfertal-Süd	10.119	10.026	99,1	93	0,9
<b>13 Vogelstang</b>	<b>12.495</b>	<b>12.427</b>	<b>99,5</b>	<b>68</b>	<b>0,5</b>
130 Vogelstang	12.495	12.427	99,5	68	0,5
<b>14 Wallstadt</b>	<b>7.850</b>	<b>7.738</b>	<b>98,6</b>	<b>112</b>	<b>1,4</b>
140 Wallstadt	7.850	7.738	98,6	112	1,4
<b>15 Feudenheim</b>	<b>14.218</b>	<b>14.036</b>	<b>98,7</b>	<b>182</b>	<b>1,3</b>
150 Feudenheim	14.218	14.036	98,7	182	1,3
<b>16 Neckarau</b>	<b>31.053</b>	<b>30.626</b>	<b>98,6</b>	<b>427</b>	<b>1,4</b>
161 Neckarau	16.089	15.944	99,1	145	0,9
162 Niederfeld	7.600	7.464	98,2	136	1,8
163 Almenhof	7.364	7.218	98,0	146	2,0
<b>17 Rheinau</b>	<b>25.379</b>	<b>25.213</b>	<b>99,3</b>	<b>166</b>	<b>0,7</b>
171 Casterfeld	5.942	5.916	99,6	26	0,4
172 Pfingstberg	1.691	1.679	99,3	12	0,7
173 Rheinau-Mitte	10.808	10.739	99,4	69	0,6
174 Rheinau-Süd	6.938	6.879	99,1	59	0,9
<b>Mannheim</b>	<b>330.896</b>	<b>326.941</b>	<b>98,8</b>	<b>3.955</b>	<b>1,2</b>

Karte 1: Anteil der Bevölkerung mit Nebenwohnung nach Stadtteilen 2023



**2 Wohnberechtigte Bevölkerung zum 31.12.2023 nach Geschlecht**

Stadtbezirke/Stadtteile	Wohnberechtigte Bevölkerung	davon			
		männlich		weiblich	
	Anzahl	Anzahl	%	Anzahl	%
<b>01 Innenstadt/Jungbusch</b>	<b>31.881</b>	<b>17.128</b>	<b>53,7</b>	<b>14.753</b>	<b>46,3</b>
011 Innenstadt	25.437	13.451	52,9	11.986	47,1
012 Jungbusch	6.444	3.677	57,1	2.767	42,9
<b>02 Neckarstadt-West</b>	<b>20.160</b>	<b>10.793</b>	<b>53,5</b>	<b>9.367</b>	<b>46,5</b>
020 Neckarstadt-West	20.160	10.793	53,5	9.367	46,5
<b>03 Neckarstadt-Ost</b>	<b>35.125</b>	<b>17.540</b>	<b>49,9</b>	<b>17.585</b>	<b>50,1</b>
031 Neckarstadt-Ost	15.488	7.551	48,8	7.937	51,2
032 Herzogenried	8.049	4.197	52,1	3.852	47,9
033 Neckarstadt-Nordost	6.171	3.031	49,1	3.140	50,9
034 Wohlgelegen	5.417	2.761	51,0	2.656	49,0
<b>04 Schwetzingenstadt/Oststadt</b>	<b>23.867</b>	<b>12.035</b>	<b>50,4</b>	<b>11.832</b>	<b>49,6</b>
041 Oststadt	12.896	6.315	49,0	6.581	51,0
042 Schwetzingenstadt	10.971	5.720	52,1	5.251	47,9
<b>05 Lindenhof</b>	<b>13.935</b>	<b>6.693</b>	<b>48,0</b>	<b>7.242</b>	<b>52,0</b>
050 Lindenhof	13.935	6.693	48,0	7.242	52,0
<b>06 Sandhofen</b>	<b>14.175</b>	<b>7.056</b>	<b>49,8</b>	<b>7.119</b>	<b>50,2</b>
061 Sandhofen	12.087	5.986	49,5	6.101	50,5
062 Sandhofen-Nord	2.088	1.070	51,2	1.018	48,8
<b>07 Schönau</b>	<b>12.630</b>	<b>6.194</b>	<b>49,0</b>	<b>6.436</b>	<b>51,0</b>
071 Schönau-Nord	8.866	4.300	48,5	4.566	51,5
072 Schönau-Süd	3.764	1.894	50,3	1.870	49,7
<b>08 Waldhof</b>	<b>25.544</b>	<b>12.746</b>	<b>49,9</b>	<b>12.798</b>	<b>50,1</b>
081 Waldhof-West	3.458	1.819	52,6	1.639	47,4
082 Gartenstadt	10.263	4.966	48,4	5.297	51,6
083 Luzenberg	3.186	1.677	52,6	1.509	47,4
084 Waldhof-Ost	8.637	4.284	49,6	4.353	50,4
<b>09 Neuostheim/Neuhermsheim</b>	<b>7.390</b>	<b>3.601</b>	<b>48,7</b>	<b>3.789</b>	<b>51,3</b>
091 Neuostheim	3.084	1.502	48,7	1.582	51,3
092 Neuhermsheim	4.306	2.099	48,7	2.207	51,3
<b>10 Seckenheim</b>	<b>16.087</b>	<b>7.897</b>	<b>49,1</b>	<b>8.190</b>	<b>50,9</b>
101 Seckenheim	12.982	6.340	48,8	6.642	51,2
102 Hochstätt	3.105	1.557	50,1	1.548	49,9
<b>11 Friedrichsfeld</b>	<b>5.612</b>	<b>2.828</b>	<b>50,4</b>	<b>2.784</b>	<b>49,6</b>
110 Friedrichsfeld	5.612	2.828	50,4	2.784	49,6
<b>12 Käfertal</b>	<b>33.495</b>	<b>16.856</b>	<b>50,3</b>	<b>16.639</b>	<b>49,7</b>
121 Käfertal-Mitte	8.829	4.483	50,8	4.346	49,2
122 Speckweggebiet	2.861	1.431	50,0	1.430	50,0
123 Sonnenschein	3.438	1.678	48,8	1.760	51,2
124 Franklin	8.248	4.195	50,9	4.053	49,1
125 Käfertal-Süd	10.119	5.069	50,1	5.050	49,9
<b>13 Vogelstang</b>	<b>12.495</b>	<b>6.007</b>	<b>48,1</b>	<b>6.488</b>	<b>51,9</b>
130 Vogelstang	12.495	6.007	48,1	6.488	51,9
<b>14 Wallstadt</b>	<b>7.850</b>	<b>3.806</b>	<b>48,5</b>	<b>4.044</b>	<b>51,5</b>
140 Wallstadt	7.850	3.806	48,5	4.044	51,5
<b>15 Feudenheim</b>	<b>14.218</b>	<b>6.635</b>	<b>46,7</b>	<b>7.583</b>	<b>53,3</b>
150 Feudenheim	14.218	6.635	46,7	7.583	53,3
<b>16 Neckarau</b>	<b>31.053</b>	<b>15.658</b>	<b>50,4</b>	<b>15.395</b>	<b>49,6</b>
161 Neckarau	16.089	8.245	51,2	7.844	48,8
162 Niederfeld	7.600	3.629	47,8	3.971	52,3
163 Almenhof	7.364	3.784	51,4	3.580	48,6
<b>17 Rheinau</b>	<b>25.379</b>	<b>13.062</b>	<b>51,5</b>	<b>12.317</b>	<b>48,5</b>
171 Casterfeld	5.942	2.940	49,5	3.002	50,5
172 Pfingstberg	1.691	817	48,3	874	51,7
173 Rheinau-Mitte	10.808	5.506	50,9	5.302	49,1
174 Rheinau-Süd	6.938	3.799	54,8	3.139	45,2
<b>Mannheim</b>	<b>330.896</b>	<b>166.535</b>	<b>50,3</b>	<b>164.361</b>	<b>49,7</b>

## 3 Wohnberechtigte Bevölkerung zum 31.12.2023 nach Alter

Stadtbezirke/Stadtteile	Wohnberechtigte Bevölkerung	davon					
		unter 18 Jahre	18 bis unter 25 Jahre	25 bis unter 30 Jahre	30 bis unter 65 Jahre	65 bis unter 80 Jahre	80 Jahre und älter
		Anzahl	Anzahl	Anzahl	Anzahl	Anzahl	Anzahl
<b>01 Innenstadt/Jungbusch</b>	<b>31.881</b>	<b>3.289</b>	<b>6.211</b>	<b>4.511</b>	<b>14.268</b>	<b>2.536</b>	<b>1.066</b>
011 Innenstadt	25.437	2.607	4.648	3.587	11.467	2.175	953
012 Jungbusch	6.444	682	1.563	924	2.801	361	113
<b>02 Neckarstadt-West</b>	<b>20.160</b>	<b>3.196</b>	<b>2.396</b>	<b>2.162</b>	<b>10.068</b>	<b>1.756</b>	<b>582</b>
020 Neckarstadt-West	20.160	3.196	2.396	2.162	10.068	1.756	582
<b>03 Neckarstadt-Ost</b>	<b>35.125</b>	<b>5.223</b>	<b>3.715</b>	<b>3.225</b>	<b>16.912</b>	<b>4.125</b>	<b>1.925</b>
031 Neckarstadt-Ost	15.488	1.996	1.318	1.527	7.897	1.818	932
032 Herzogenried	8.049	1.467	959	611	3.548	1.000	464
033 Neckarstadt-Nordost	6.171	1.024	826	502	2.761	724	334
034 Wohlgelegen	5.417	736	612	585	2.706	583	195
<b>04 Schwetzingenstadt/Oststadt</b>	<b>23.867</b>	<b>2.534</b>	<b>2.522</b>	<b>2.935</b>	<b>12.036</b>	<b>2.514</b>	<b>1.326</b>
041 Oststadt	12.896	1.581	1.034	1.230	6.489	1.603	959
042 Schwetzingenstadt	10.971	953	1.488	1.705	5.547	911	367
<b>05 Lindenhof</b>	<b>13.935</b>	<b>1.661</b>	<b>1.014</b>	<b>1.448</b>	<b>7.180</b>	<b>1.534</b>	<b>1.098</b>
050 Lindenhof	13.935	1.661	1.014	1.448	7.180	1.534	1.098
<b>06 Sandhofen</b>	<b>14.175</b>	<b>2.202</b>	<b>968</b>	<b>876</b>	<b>7.114</b>	<b>2.073</b>	<b>942</b>
061 Sandhofen	12.087	1.856	843	772	6.043	1.774	799
062 Sandhofen-Nord	2.088	346	125	104	1.071	299	143
<b>07 Schönau</b>	<b>12.630</b>	<b>2.403</b>	<b>941</b>	<b>715</b>	<b>6.108</b>	<b>1.819</b>	<b>644</b>
071 Schönau-Nord	8.866	1.793	667	517	4.271	1.235	383
072 Schönau-Süd	3.764	610	274	198	1.837	584	261
<b>08 Waldhof</b>	<b>25.544</b>	<b>4.696</b>	<b>1.973</b>	<b>1.606</b>	<b>12.276</b>	<b>3.375</b>	<b>1.618</b>
081 Waldhof-West	3.458	645	350	309	1.694	278	182
082 Gartenstadt	10.263	1.714	680	441	4.856	1.746	826
083 Luzenberg	3.186	641	309	256	1.636	268	76
084 Waldhof-Ost	8.637	1.696	634	600	4.090	1.083	534
<b>09 Neuostheim/Neuhermsheim</b>	<b>7.390</b>	<b>1.204</b>	<b>651</b>	<b>426</b>	<b>3.605</b>	<b>1.017</b>	<b>487</b>
091 Neuostheim	3.084	491	323	192	1.415	398	265
092 Neuhermsheim	4.306	713	328	234	2.190	619	222
<b>10 Seckenheim</b>	<b>16.087</b>	<b>2.907</b>	<b>1.285</b>	<b>975</b>	<b>7.865</b>	<b>2.097</b>	<b>958</b>
101 Seckenheim	12.982	2.099	987	766	6.420	1.852	858
102 Hochstätt	3.105	808	298	209	1.445	245	100
<b>11 Friedrichsfeld</b>	<b>5.612</b>	<b>841</b>	<b>364</b>	<b>372</b>	<b>2.777</b>	<b>853</b>	<b>405</b>
110 Friedrichsfeld	5.612	841	364	372	2.777	853	405
<b>12 Käfertal</b>	<b>33.495</b>	<b>6.418</b>	<b>2.768</b>	<b>2.606</b>	<b>16.320</b>	<b>3.697</b>	<b>1.686</b>
121 Käfertal-Mitte	8.829	1.404	682	632	4.293	1.216	602
122 Speckweggebiet	2.861	554	197	169	1.406	383	152
123 Sonnenschein	3.438	532	243	124	1.571	605	363
124 Franklin	8.248	2.307	789	802	3.874	372	104
125 Käfertal-Süd	10.119	1.621	857	879	5.176	1.121	465
<b>13 Vogelstang</b>	<b>12.495</b>	<b>2.198</b>	<b>767</b>	<b>673</b>	<b>5.631</b>	<b>1.849</b>	<b>1.377</b>
130 Vogelstang	12.495	2.198	767	673	5.631	1.849	1.377
<b>14 Wallstadt</b>	<b>7.850</b>	<b>1.170</b>	<b>474</b>	<b>358</b>	<b>3.734</b>	<b>1.402</b>	<b>712</b>
140 Wallstadt	7.850	1.170	474	358	3.734	1.402	712
<b>15 Feudenheim</b>	<b>14.218</b>	<b>2.220</b>	<b>1.042</b>	<b>770</b>	<b>6.593</b>	<b>2.364</b>	<b>1.229</b>
150 Feudenheim	14.218	2.220	1.042	770	6.593	2.364	1.229
<b>16 Neckarau</b>	<b>31.053</b>	<b>4.284</b>	<b>2.922</b>	<b>2.380</b>	<b>14.966</b>	<b>4.314</b>	<b>2.187</b>
161 Neckarau	16.089	2.320	1.443	1.268	8.002	2.135	921
162 Niederfeld	7.600	923	593	431	3.536	1.288	829
163 Almenhof	7.364	1.041	886	681	3.428	891	437
<b>17 Rheinau</b>	<b>25.379</b>	<b>4.076</b>	<b>1.818</b>	<b>1.633</b>	<b>12.286</b>	<b>3.876</b>	<b>1.690</b>
171 Casterfeld	5.942	912	365	356	2.813	961	535
172 Pfingstberg	1.691	280	134	104	787	254	132
173 Rheinau-Mitte	10.808	1.861	810	741	5.186	1.511	699
174 Rheinau-Süd	6.938	1.023	509	432	3.500	1.150	324
<b>Mannheim</b>	<b>330.896</b>	<b>50.522</b>	<b>31.831</b>	<b>27.671</b>	<b>159.739</b>	<b>41.201</b>	<b>19.932</b>



## Wohnberechtigte Bevölkerung zum 31.12.2023 nach Alter

Stadtbezirke/Stadtteile	Wohnberechtigte Bevölkerung	davon					
		unter 18 Jahre	18 bis unter 25 Jahre	25 bis unter 30 Jahre	30 bis unter 65 Jahre	65 bis unter 80 Jahre	80 Jahre und älter
		Anzahl	%	%	%	%	%
<b>01 Innenstadt/Jungbusch</b>	<b>31.881</b>	<b>10,3</b>	<b>19,5</b>	<b>14,1</b>	<b>44,8</b>	<b>8,0</b>	<b>3,3</b>
011 Innenstadt	25.437	10,2	18,3	14,1	45,1	8,6	3,7
012 Jungbusch	6.444	10,6	24,3	14,3	43,5	5,6	1,8
<b>02 Neckarstadt-West</b>	<b>20.160</b>	<b>15,9</b>	<b>11,9</b>	<b>10,7</b>	<b>49,9</b>	<b>8,7</b>	<b>2,9</b>
020 Neckarstadt-West	20.160	15,9	11,9	10,7	49,9	8,7	2,9
<b>03 Neckarstadt-Ost</b>	<b>35.125</b>	<b>14,9</b>	<b>10,6</b>	<b>9,2</b>	<b>48,1</b>	<b>11,7</b>	<b>5,5</b>
031 Neckarstadt-Ost	15.488	12,9	8,5	9,9	51,0	11,7	6,0
032 Herzogenried	8.049	18,2	11,9	7,6	44,1	12,4	5,8
033 Neckarstadt-Nordost	6.171	16,6	13,4	8,1	44,7	11,7	5,4
034 Wohlgelegen	5.417	13,6	11,3	10,8	50,0	10,8	3,6
<b>04 Schwetzingenstadt/Oststadt</b>	<b>23.867</b>	<b>10,6</b>	<b>10,6</b>	<b>12,3</b>	<b>50,4</b>	<b>10,5</b>	<b>5,6</b>
041 Oststadt	12.896	12,3	8,0	9,5	50,3	12,4	7,4
042 Schwetzingenstadt	10.971	8,7	13,6	15,5	50,6	8,3	3,3
<b>05 Lindenhof</b>	<b>13.935</b>	<b>11,9</b>	<b>7,3</b>	<b>10,4</b>	<b>51,5</b>	<b>11,0</b>	<b>7,9</b>
050 Lindenhof	13.935	11,9	7,3	10,4	51,5	11,0	7,9
<b>06 Sandhofen</b>	<b>14.175</b>	<b>15,5</b>	<b>6,8</b>	<b>6,2</b>	<b>50,2</b>	<b>14,6</b>	<b>6,6</b>
061 Sandhofen	12.087	15,4	7,0	6,4	50,0	14,7	6,6
062 Sandhofen-Nord	2.088	16,6	6,0	5,0	51,3	14,3	6,8
<b>07 Schönau</b>	<b>12.630</b>	<b>19,0</b>	<b>7,5</b>	<b>5,7</b>	<b>48,4</b>	<b>14,4</b>	<b>5,1</b>
071 Schönau-Nord	8.866	20,2	7,5	5,8	48,2	13,9	4,3
072 Schönau-Süd	3.764	16,2	7,3	5,3	48,8	15,5	6,9
<b>08 Waldhof</b>	<b>25.544</b>	<b>18,4</b>	<b>7,7</b>	<b>6,3</b>	<b>48,1</b>	<b>13,2</b>	<b>6,3</b>
081 Waldhof-West	3.458	18,7	10,1	8,9	49,0	8,0	5,3
082 Gartenstadt	10.263	16,7	6,6	4,3	47,3	17,0	8,0
083 Luzenberg	3.186	20,1	9,7	8,0	51,3	8,4	2,4
084 Waldhof-Ost	8.637	19,6	7,3	6,9	47,4	12,5	6,2
<b>09 Neuostheim/Neuhermsheim</b>	<b>7.390</b>	<b>16,3</b>	<b>8,8</b>	<b>5,8</b>	<b>48,8</b>	<b>13,8</b>	<b>6,6</b>
091 Neuostheim	3.084	15,9	10,5	6,2	45,9	12,9	8,6
092 Neuhermsheim	4.306	16,6	7,6	5,4	50,9	14,4	5,2
<b>10 Seckenheim</b>	<b>16.087</b>	<b>18,1</b>	<b>8,0</b>	<b>6,1</b>	<b>48,9</b>	<b>13,0</b>	<b>6,0</b>
101 Seckenheim	12.982	16,2	7,6	5,9	49,5	14,3	6,6
102 Hochstätt	3.105	26,0	9,6	6,7	46,5	7,9	3,2
<b>11 Friedrichsfeld</b>	<b>5.612</b>	<b>15,0</b>	<b>6,5</b>	<b>6,6</b>	<b>49,5</b>	<b>15,2</b>	<b>7,2</b>
110 Friedrichsfeld	5.612	15,0	6,5	6,6	49,5	15,2	7,2
<b>12 Käfertal</b>	<b>33.495</b>	<b>19,2</b>	<b>8,3</b>	<b>7,8</b>	<b>48,7</b>	<b>11,0</b>	<b>5,0</b>
121 Käfertal-Mitte	8.829	15,9	7,7	7,2	48,6	13,8	6,8
122 Speckweggebiet	2.861	19,4	6,9	5,9	49,1	13,4	5,3
123 Sonnenschein	3.438	15,5	7,1	3,6	45,7	17,6	10,6
124 Franklin	8.248	28,0	9,6	9,7	47,0	4,5	1,3
125 Käfertal-Süd	10.119	16,0	8,5	8,7	51,2	11,1	4,6
<b>13 Vogelstang</b>	<b>12.495</b>	<b>17,6</b>	<b>6,1</b>	<b>5,4</b>	<b>45,1</b>	<b>14,8</b>	<b>11,0</b>
130 Vogelstang	12.495	17,6	6,1	5,4	45,1	14,8	11,0
<b>14 Wallstadt</b>	<b>7.850</b>	<b>14,9</b>	<b>6,0</b>	<b>4,6</b>	<b>47,6</b>	<b>17,9</b>	<b>9,1</b>
140 Wallstadt	7.850	14,9	6,0	4,6	47,6	17,9	9,1
<b>15 Feudenheim</b>	<b>14.218</b>	<b>15,6</b>	<b>7,3</b>	<b>5,4</b>	<b>46,4</b>	<b>16,6</b>	<b>8,6</b>
150 Feudenheim	14.218	15,6	7,3	5,4	46,4	16,6	8,6
<b>16 Neckarau</b>	<b>31.053</b>	<b>13,8</b>	<b>9,4</b>	<b>7,7</b>	<b>48,2</b>	<b>13,9</b>	<b>7,0</b>
161 Neckarau	16.089	14,4	9,0	7,9	49,7	13,3	5,7
162 Niederfeld	7.600	12,1	7,8	5,7	46,5	16,9	10,9
163 Almenhof	7.364	14,1	12,0	9,2	46,6	12,1	5,9
<b>17 Rheinau</b>	<b>25.379</b>	<b>16,1</b>	<b>7,2</b>	<b>6,4</b>	<b>48,4</b>	<b>15,3</b>	<b>6,7</b>
171 Casterfeld	5.942	15,3	6,1	6,0	47,3	16,2	9,0
172 Pfingstberg	1.691	16,6	7,9	6,2	46,5	15,0	7,8
173 Rheinau-Mitte	10.808	17,2	7,5	6,9	48,0	14,0	6,5
174 Rheinau-Süd	6.938	14,7	7,3	6,2	50,4	16,6	4,7
<b>Mannheim</b>	<b>330.896</b>	<b>15,3</b>	<b>9,6</b>	<b>8,4</b>	<b>48,3</b>	<b>12,5</b>	<b>6,0</b>

**4 Bevölkerung am Ort der Hauptwohnung 31.12.2023 nach Geschlecht**

Stadtbezirke/Stadtteile	Bevölkerung am Ort der Hauptwohnung	davon			
		männlich		weiblich	
		Anzahl	%	Anzahl	%
<b>01 Innenstadt/Jungbusch</b>	<b>31.211</b>	<b>16.752</b>	<b>53,7</b>	<b>14.459</b>	<b>46,3</b>
011 Innenstadt	24.897	13.152	52,8	11.745	47,2
012 Jungbusch	6.314	3.600	57,0	2.714	43,0
<b>02 Neckarstadt-West</b>	<b>19.994</b>	<b>10.698</b>	<b>53,5</b>	<b>9.296</b>	<b>46,5</b>
020 Neckarstadt-West	19.994	10.698	53,6	9.296	46,5
<b>03 Neckarstadt-Ost</b>	<b>34.671</b>	<b>17.270</b>	<b>49,8</b>	<b>17.401</b>	<b>50,2</b>
031 Neckarstadt-Ost	15.275	7.438	48,7	7.837	51,3
032 Herzogenried	7.971	4.144	52,0	3.827	48,0
033 Neckarstadt-Nordost	6.064	2.961	48,8	3.103	51,2
034 Wohlgelegen	5.361	2.727	50,9	2.634	49,1
<b>04 Schwetzingenstadt/Oststadt</b>	<b>23.385</b>	<b>11.741</b>	<b>50,2</b>	<b>11.644</b>	<b>49,8</b>
041 Oststadt	12.627	6.155	48,7	6.472	51,3
042 Schwetzingenstadt	10.758	5.586	51,9	5.172	48,1
<b>05 Lindenhof</b>	<b>13.716</b>	<b>6.567</b>	<b>47,9</b>	<b>7.149</b>	<b>52,1</b>
050 Lindenhof	13.716	6.567	47,9	7.149	52,1
<b>06 Sandhofen</b>	<b>14.053</b>	<b>6.984</b>	<b>49,7</b>	<b>7.069</b>	<b>50,3</b>
061 Sandhofen	11.983	5.922	49,4	6.061	50,6
062 Sandhofen-Nord	2.070	1.062	51,3	1.008	48,7
<b>07 Schönau</b>	<b>12.577</b>	<b>6.163</b>	<b>49,0</b>	<b>6.414</b>	<b>51,0</b>
071 Schönau-Nord	8.833	4.280	48,5	4.553	51,5
072 Schönau-Süd	3.744	1.883	50,3	1.861	49,7
<b>08 Waldhof</b>	<b>25.370</b>	<b>12.649</b>	<b>49,9</b>	<b>12.721</b>	<b>50,1</b>
081 Waldhof-West	3.442	1.809	52,6	1.633	47,4
082 Gartenstadt	10.179	4.922	48,4	5.257	51,6
083 Luzenberg	3.164	1.666	52,7	1.498	47,3
084 Waldhof-Ost	8.585	4.252	49,5	4.333	50,5
<b>09 Neuostheim/Neuhermsheim</b>	<b>7.251</b>	<b>3.524</b>	<b>48,6</b>	<b>3.727</b>	<b>51,4</b>
091 Neuostheim	2.997	1.453	48,5	1.544	51,5
092 Neuhermsheim	4.254	2.071	48,7	2.183	51,3
<b>10 Seckenheim</b>	<b>15.943</b>	<b>7.810</b>	<b>49,0</b>	<b>8.133</b>	<b>51,0</b>
101 Seckenheim	12.854	6.262	48,7	6.592	51,3
102 Hochstätt	3.089	1.548	50,1	1.541	49,9
<b>11 Friedrichsfeld</b>	<b>5.559</b>	<b>2.797</b>	<b>50,3</b>	<b>2.762</b>	<b>49,7</b>
110 Friedrichsfeld	5.559	2.797	50,3	2.762	49,7
<b>12 Käfertal</b>	<b>33.171</b>	<b>16.664</b>	<b>50,2</b>	<b>16.507</b>	<b>49,8</b>
121 Käfertal-Mitte	8.737	4.430	50,7	4.307	49,3
122 Speckweggebiet	2.838	1.419	50,0	1.419	50,0
123 Sonnenschein	3.413	1.665	48,8	1.748	51,2
124 Franklin	8.157	4.151	50,9	4.006	49,1
125 Käfertal-Süd	10.026	4.999	49,9	5.027	50,1
<b>13 Vogelstang</b>	<b>12.427</b>	<b>5.977</b>	<b>48,1</b>	<b>6.450</b>	<b>51,9</b>
130 Vogelstang	12.427	5.977	48,1	6.450	51,9
<b>14 Wallstadt</b>	<b>7.738</b>	<b>3.747</b>	<b>48,4</b>	<b>3.991</b>	<b>51,6</b>
140 Wallstadt	7.738	3.747	48,4	3.991	51,6
<b>15 Feudenheim</b>	<b>14.036</b>	<b>6.537</b>	<b>46,6</b>	<b>7.499</b>	<b>53,4</b>
150 Feudenheim	14.036	6.537	46,6	7.499	53,4
<b>16 Neckarau</b>	<b>30.626</b>	<b>15.422</b>	<b>50,4</b>	<b>15.204</b>	<b>49,6</b>
161 Neckarau	15.944	8.159	51,2	7.785	48,8
162 Niederfeld	7.464	3.559	47,7	3.905	52,3
163 Almenhof	7.218	3.704	51,3	3.514	48,7
<b>17 Rheinau</b>	<b>25.213</b>	<b>12.965</b>	<b>51,4</b>	<b>12.248</b>	<b>48,6</b>
171 Casterfeld	5.916	2.927	49,5	2.989	50,5
172 Pfingstberg	1.679	813	48,4	866	51,6
173 Rheinau-Mitte	10.739	5.460	50,8	5.279	49,2
174 Rheinau-Süd	6.879	3.765	54,7	3.114	45,3
<b>Mannheim</b>	<b>326.941</b>	<b>164.267</b>	<b>50,2</b>	<b>162.674</b>	<b>49,8</b>

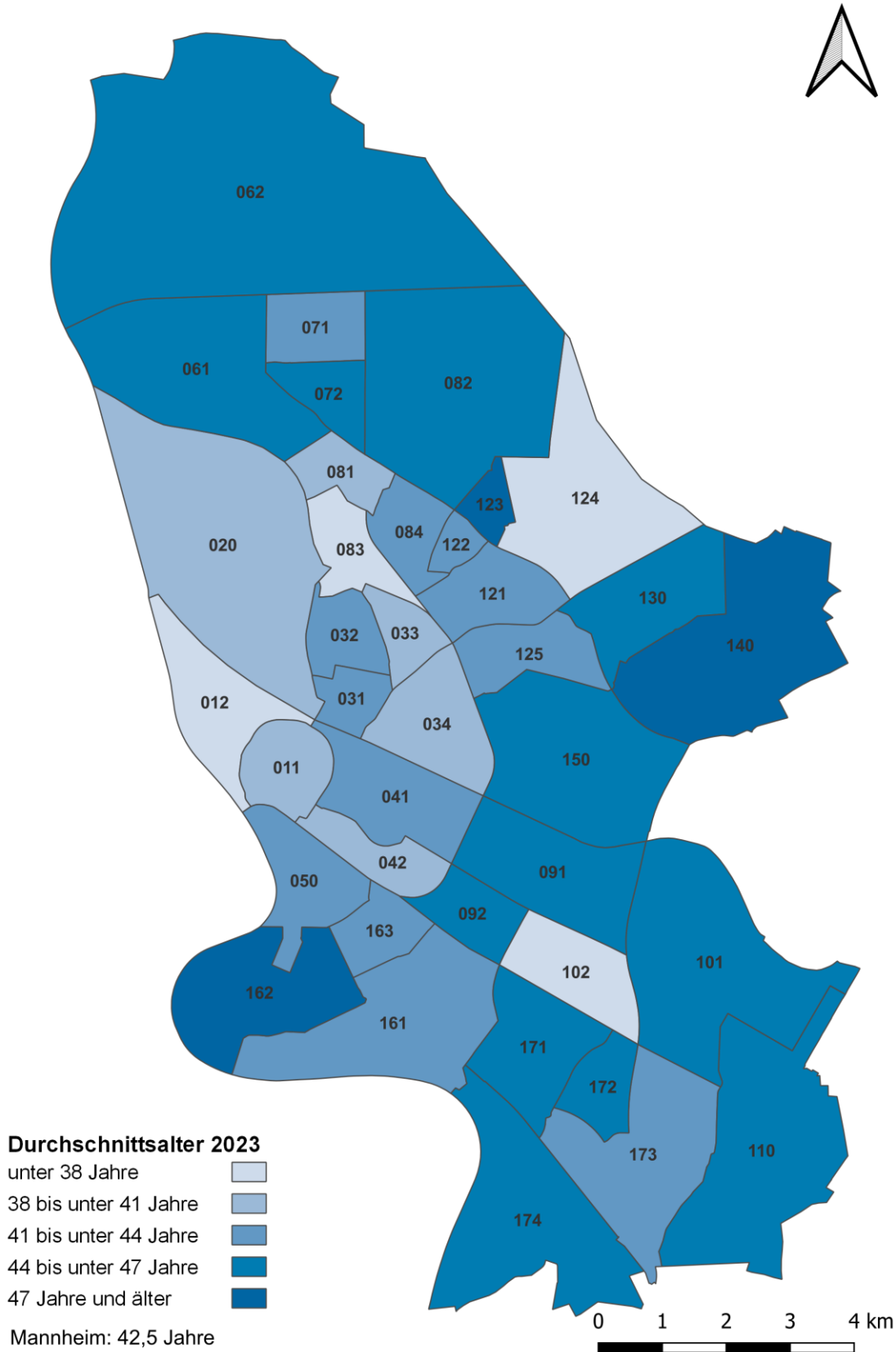
**5 Bevölkerung am Ort der Hauptwohnung zum 31.12.2023 nach Alter**

Stadtbezirke/Stadtteile	Bevölkerung am Ort der Hauptwohnung	davon					
		unter 18 Jahre	18 bis unter 25 Jahre	25 bis unter 30 Jahre	30 bis unter 65 Jahre	65 bis unter 80 Jahre	80 Jahre und älter
	Anzahl	Anzahl	Anzahl	Anzahl	Anzahl	Anzahl	Anzahl
<b>01 Innenstadt/Jungbusch</b>	<b>31.211</b>	<b>3.273</b>	<b>5.904</b>	<b>4.423</b>	<b>14.052</b>	<b>2.503</b>	<b>1.056</b>
011 Innenstadt	24.897	2.591	4.424	3.514	11.282	2.143	943
012 Jungbusch	6.314	682	1.480	909	2.770	360	113
<b>02 Neckarstadt-West</b>	<b>19.994</b>	<b>3.190</b>	<b>2.330</b>	<b>2.142</b>	<b>10.006</b>	<b>1.744</b>	<b>582</b>
020 Neckarstadt-West	19.994	3.190	2.330	2.142	10.006	1.744	582
<b>03 Neckarstadt-Ost</b>	<b>34.671</b>	<b>5.172</b>	<b>3.545</b>	<b>3.179</b>	<b>16.753</b>	<b>4.101</b>	<b>1.921</b>
031 Neckarstadt-Ost	15.275	1.973	1.257	1.505	7.808	1.803	929
032 Herzogenried	7.971	1.447	922	603	3.537	998	464
033 Neckarstadt-Nordost	6.064	1.018	769	492	2.731	721	333
034 Wohlgelegen	5.361	734	597	579	2.677	579	195
<b>04 Schwetzingenstadt/Oststadt</b>	<b>23.385</b>	<b>2.519</b>	<b>2.401</b>	<b>2.890</b>	<b>11.797</b>	<b>2.474</b>	<b>1.304</b>
041 Oststadt	12.627	1.571	979	1.210	6.356	1.573	938
042 Schwetzingenstadt	10.758	948	1.422	1.680	5.441	901	366
<b>05 Lindenhof</b>	<b>13.716</b>	<b>1.654</b>	<b>962</b>	<b>1.419</b>	<b>7.076</b>	<b>1.519</b>	<b>1.086</b>
050 Lindenhof	13.716	1.654	962	1.419	7.076	1.519	1.086
<b>06 Sandhofen</b>	<b>14.053</b>	<b>2.190</b>	<b>948</b>	<b>867</b>	<b>7.042</b>	<b>2.068</b>	<b>938</b>
061 Sandhofen	11.983	1.846	825	768	5.980	1.769	795
062 Sandhofen-Nord	2.070	344	123	99	1.062	299	143
<b>07 Schönau</b>	<b>12.577</b>	<b>2.393</b>	<b>932</b>	<b>710</b>	<b>6.081</b>	<b>1.817</b>	<b>644</b>
071 Schönau-Nord	8.833	1.787	661	515	4.253	1.234	383
072 Schönau-Süd	3.744	606	271	195	1.828	583	261
<b>08 Waldhof</b>	<b>25.370</b>	<b>4.677</b>	<b>1.938</b>	<b>1.588</b>	<b>12.189</b>	<b>3.362</b>	<b>1.616</b>
081 Waldhof-West	3.442	643	349	308	1.683	277	182
082 Gartenstadt	10.179	1.708	657	430	4.819	1.739	826
083 Luzenberg	3.164	634	306	254	1.627	268	75
084 Waldhof-Ost	8.585	1.692	626	596	4.060	1.078	533
<b>09 Neuostheim/Neuhermsheim</b>	<b>7.251</b>	<b>1.197</b>	<b>601</b>	<b>405</b>	<b>3.555</b>	<b>1.008</b>	<b>485</b>
091 Neuostheim	2.997	488	289	179	1.383	394	264
092 Neuhermsheim	4.254	709	312	226	2.172	614	221
<b>10 Seckenheim</b>	<b>15.943</b>	<b>2.895</b>	<b>1.237</b>	<b>957</b>	<b>7.811</b>	<b>2.087</b>	<b>956</b>
101 Seckenheim	12.854	2.091	943	749	6.373	1.842	856
102 Hochstädt	3.089	804	294	208	1.438	245	100
<b>11 Friedrichsfeld</b>	<b>5.559</b>	<b>832</b>	<b>360</b>	<b>364</b>	<b>2.749</b>	<b>849</b>	<b>405</b>
110 Friedrichsfeld	5.559	832	360	364	2.749	849	405
<b>12 Käfertal</b>	<b>33.171</b>	<b>6.390</b>	<b>2.663</b>	<b>2.582</b>	<b>16.186</b>	<b>3.671</b>	<b>1.679</b>
121 Käfertal-Mitte	8.737	1.394	664	627	4.250	1.205	597
122 Speckweggebiet	2.838	553	191	168	1.392	382	152
123 Sonnenschein	3.413	529	237	121	1.561	602	363
124 Franklin	8.157	2.297	738	797	3.854	367	104
125 Käfertal-Süd	10.026	1.617	833	869	5.129	1.115	463
<b>13 Vogelstang</b>	<b>12.427</b>	<b>2.184</b>	<b>753</b>	<b>666</b>	<b>5.602</b>	<b>1.847</b>	<b>1.375</b>
130 Vogelstang	12.427	2.184	753	666	5.602	1.847	1.375
<b>14 Wallstadt</b>	<b>7.738</b>	<b>1.165</b>	<b>441</b>	<b>343</b>	<b>3.685</b>	<b>1.395</b>	<b>709</b>
140 Wallstadt	7.738	1.165	441	343	3.685	1.395	709
<b>15 Feudenheim</b>	<b>14.036</b>	<b>2.210</b>	<b>988</b>	<b>745</b>	<b>6.517</b>	<b>2.354</b>	<b>1.222</b>
150 Feudenheim	14.036	2.210	988	745	6.517	2.354	1.222
<b>16 Neckarau</b>	<b>30.626</b>	<b>4.265</b>	<b>2.779</b>	<b>2.313</b>	<b>14.787</b>	<b>4.299</b>	<b>2.183</b>
161 Neckarau	15.944	2.312	1.402	1.245	7.938	2.128	919
162 Niederfeld	7.464	922	545	409	3.478	1.282	828
163 Almenhof	7.218	1.031	832	659	3.371	889	436
<b>17 Rheinau</b>	<b>25.213</b>	<b>4.062</b>	<b>1.782</b>	<b>1.613</b>	<b>12.203</b>	<b>3.865</b>	<b>1.688</b>
171 Casterfeld	5.916	910	358	353	2.801	959	535
172 Pfingstberg	1.679	280	127	101	785	254	132
173 Rheinau-Mitte	10.739	1.854	800	732	5.149	1.506	698
174 Rheinau-Süd	6.879	1.018	497	427	3.468	1.146	323
<b>Mannheim</b>	<b>326.941</b>	<b>50.268</b>	<b>30.564</b>	<b>27.206</b>	<b>158.091</b>	<b>40.963</b>	<b>19.849</b>

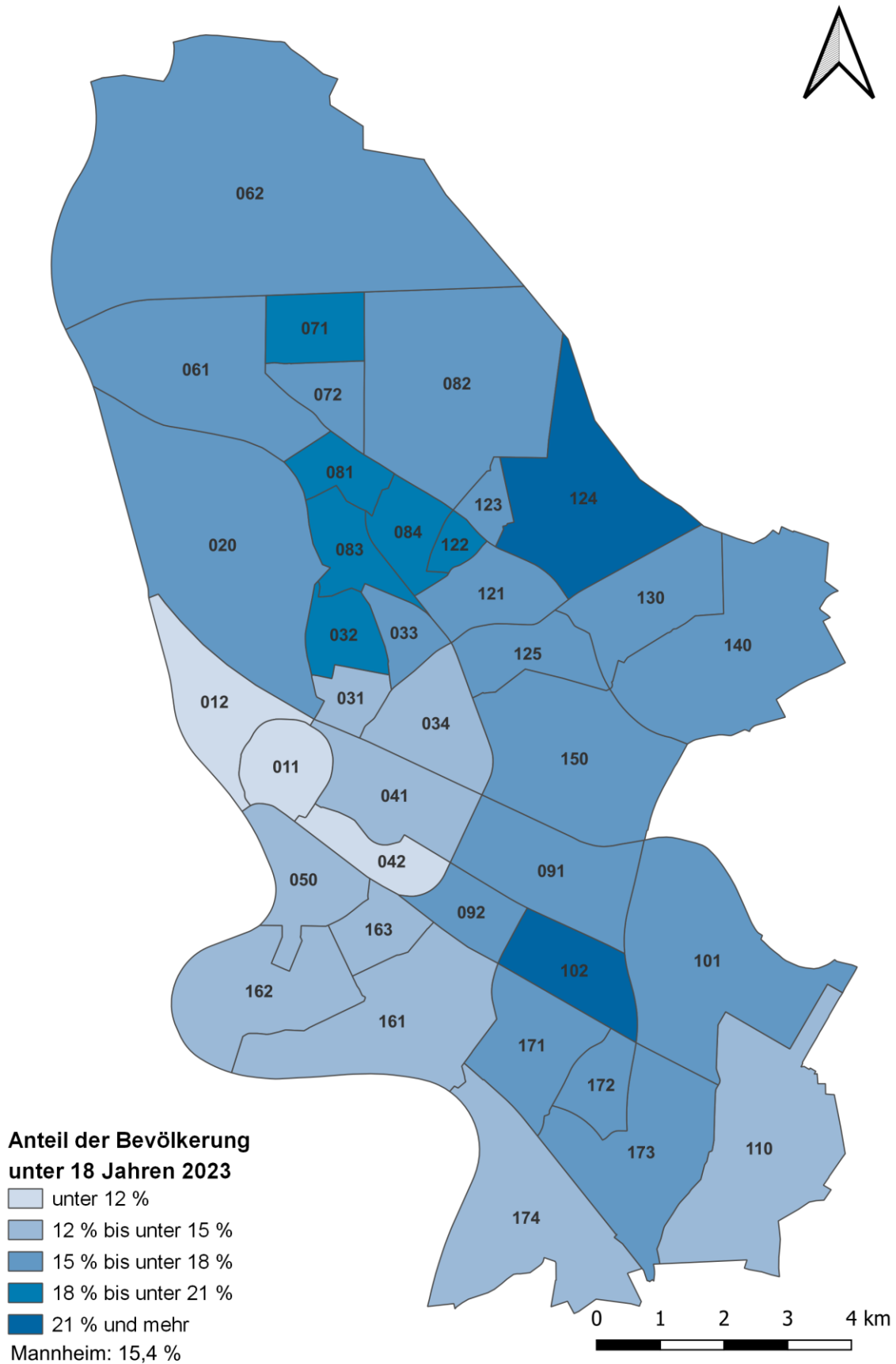
## Bevölkerung am Ort der Hauptwohnung zum 31.12.2023 nach Alter

Stadtbezirke/Stadtteile	Bevölkerung am Ort der Hauptwohnung	davon					
		unter 18 Jahre	18 bis unter 25 Jahre	25 bis unter 30 Jahre	30 bis unter 65 Jahre	65 bis unter 80 Jahre	80 Jahre und älter
	Anzahl	%	%	%	%	%	%
<b>01 Innenstadt/Jungbusch</b>	<b>31.211</b>	<b>10,5</b>	<b>18,9</b>	<b>14,2</b>	<b>45,0</b>	<b>8,0</b>	<b>3,4</b>
011 Innenstadt	24.897	10,4	17,8	14,1	45,3	8,6	3,8
012 Jungbusch	6.314	10,8	23,4	14,4	43,9	5,7	1,8
<b>02 Neckarstadt-West</b>	<b>19.994</b>	<b>16,0</b>	<b>11,7</b>	<b>10,7</b>	<b>50,0</b>	<b>8,7</b>	<b>2,9</b>
020 Neckarstadt-West	19.994	16,0	11,7	10,7	50,0	8,7	2,9
<b>03 Neckarstadt-Ost</b>	<b>34.671</b>	<b>14,9</b>	<b>10,2</b>	<b>9,2</b>	<b>48,3</b>	<b>11,8</b>	<b>5,5</b>
031 Neckarstadt-Ost	15.275	12,9	8,2	9,9	51,1	11,8	6,1
032 Herzogenried	7.971	18,2	11,6	7,6	44,4	12,5	5,8
033 Neckarstadt-Nordost	6.064	16,8	12,7	8,1	45,0	11,9	5,5
034 Wohlgelegen	5.361	13,7	11,1	10,8	49,9	10,8	3,6
<b>04 Schwetzingenstadt/Oststadt</b>	<b>23.385</b>	<b>10,8</b>	<b>10,3</b>	<b>12,4</b>	<b>50,4</b>	<b>10,6</b>	<b>5,6</b>
041 Oststadt	12.627	12,4	7,8	9,6	50,3	12,5	7,4
042 Schwetzingenstadt	10.758	8,8	13,2	15,6	50,6	8,4	3,4
<b>05 Lindenhof</b>	<b>13.716</b>	<b>12,1</b>	<b>7,0</b>	<b>10,3</b>	<b>51,6</b>	<b>11,1</b>	<b>7,9</b>
050 Lindenhof	13.716	12,1	7,0	10,3	51,6	11,1	7,9
<b>06 Sandhofen</b>	<b>14.053</b>	<b>15,6</b>	<b>6,7</b>	<b>6,2</b>	<b>50,1</b>	<b>14,7</b>	<b>6,7</b>
061 Sandhofen	11.983	15,4	6,9	6,4	49,9	14,8	6,6
062 Sandhofen-Nord	2.070	16,6	5,9	4,8	51,3	14,4	6,9
<b>07 Schönau</b>	<b>12.577</b>	<b>19,0</b>	<b>7,4</b>	<b>5,6</b>	<b>48,4</b>	<b>14,4</b>	<b>5,1</b>
071 Schönau-Nord	8.833	20,2	7,5	5,8	48,1	14,0	4,3
072 Schönau-Süd	3.744	16,2	7,2	5,2	48,8	15,6	7,0
<b>08 Waldhof</b>	<b>25.370</b>	<b>18,4</b>	<b>7,6</b>	<b>6,3</b>	<b>48,0</b>	<b>13,3</b>	<b>6,4</b>
081 Waldhof-West	3.442	18,7	10,1	8,9	48,9	8,0	5,3
082 Gartenstadt	10.179	16,8	6,5	4,2	47,3	17,1	8,1
083 Luzenberg	3.164	20,0	9,7	8,0	51,4	8,5	2,4
084 Waldhof-Ost	8.585	19,7	7,3	6,9	47,3	12,6	6,2
<b>09 Neuostheim/Neuhermsheim</b>	<b>7.251</b>	<b>16,5</b>	<b>8,3</b>	<b>5,6</b>	<b>49,0</b>	<b>13,9</b>	<b>6,7</b>
091 Neuostheim	2.997	16,3	9,6	6,0	46,1	13,1	8,8
092 Neuhermsheim	4.254	16,7	7,3	5,3	51,1	14,4	5,2
<b>10 Seckenheim</b>	<b>15.943</b>	<b>18,2</b>	<b>7,8</b>	<b>6,0</b>	<b>49,0</b>	<b>13,1</b>	<b>6,0</b>
101 Seckenheim	12.854	16,3	7,3	5,8	49,6	14,3	6,7
102 Hochstädt	3.089	26,0	9,5	6,7	46,6	7,9	3,2
<b>11 Friedrichsfeld</b>	<b>5.559</b>	<b>15,0</b>	<b>6,5</b>	<b>6,5</b>	<b>49,5</b>	<b>15,3</b>	<b>7,3</b>
110 Friedrichsfeld	5.559	15,0	6,5	6,5	49,5	15,3	7,3
<b>12 Käfertal</b>	<b>33.171</b>	<b>19,3</b>	<b>8,0</b>	<b>7,8</b>	<b>48,8</b>	<b>11,1</b>	<b>5,1</b>
121 Käfertal-Mitte	8.737	16,0	7,6	7,2	48,6	13,8	6,8
122 Speckweggebiet	2.838	19,5	6,7	5,9	49,0	13,5	5,4
123 Sonnenschein	3.413	15,5	6,9	3,5	45,7	17,6	10,6
124 Franklin	8.157	28,2	9,0	9,8	47,2	4,5	1,3
125 Käfertal-Süd	10.026	16,1	8,3	8,7	51,2	11,1	4,6
<b>13 Vogelstang</b>	<b>12.427</b>	<b>17,6</b>	<b>6,1</b>	<b>5,4</b>	<b>45,1</b>	<b>14,9</b>	<b>11,1</b>
130 Vogelstang	12.427	17,6	6,1	5,4	45,1	14,9	11,1
<b>14 Wallstadt</b>	<b>7.738</b>	<b>15,1</b>	<b>5,7</b>	<b>4,4</b>	<b>47,6</b>	<b>18,0</b>	<b>9,2</b>
140 Wallstadt	7.738	15,1	5,7	4,4	47,6	18,0	9,2
<b>15 Feudenheim</b>	<b>14.036</b>	<b>15,7</b>	<b>7,0</b>	<b>5,3</b>	<b>46,4</b>	<b>16,8</b>	<b>8,7</b>
150 Feudenheim	14.036	15,7	7,0	5,3	46,4	16,8	8,7
<b>16 Neckarau</b>	<b>30.626</b>	<b>13,9</b>	<b>9,1</b>	<b>7,6</b>	<b>48,3</b>	<b>14,0</b>	<b>7,1</b>
161 Neckarau	15.944	14,5	8,8	7,8	49,8	13,3	5,8
162 Niederfeld	7.464	12,4	7,3	5,5	46,6	17,2	11,1
163 Almenhof	7.218	14,3	11,5	9,1	46,7	12,3	6,0
<b>17 Rheinau</b>	<b>25.213</b>	<b>16,1</b>	<b>7,1</b>	<b>6,4</b>	<b>48,4</b>	<b>15,3</b>	<b>6,7</b>
171 Casterfeld	5.916	15,4	6,1	6,0	47,3	16,2	9,0
172 Pfingstberg	1.679	16,7	7,6	6,0	46,8	15,1	7,9
173 Rheinau-Mitte	10.739	17,3	7,4	6,8	47,9	14,0	6,5
174 Rheinau-Süd	6.879	14,8	7,2	6,2	50,4	16,7	4,7
<b>Mannheim</b>	<b>326.941</b>	<b>15,4</b>	<b>9,3</b>	<b>8,3</b>	<b>48,4</b>	<b>12,5</b>	<b>6,1</b>

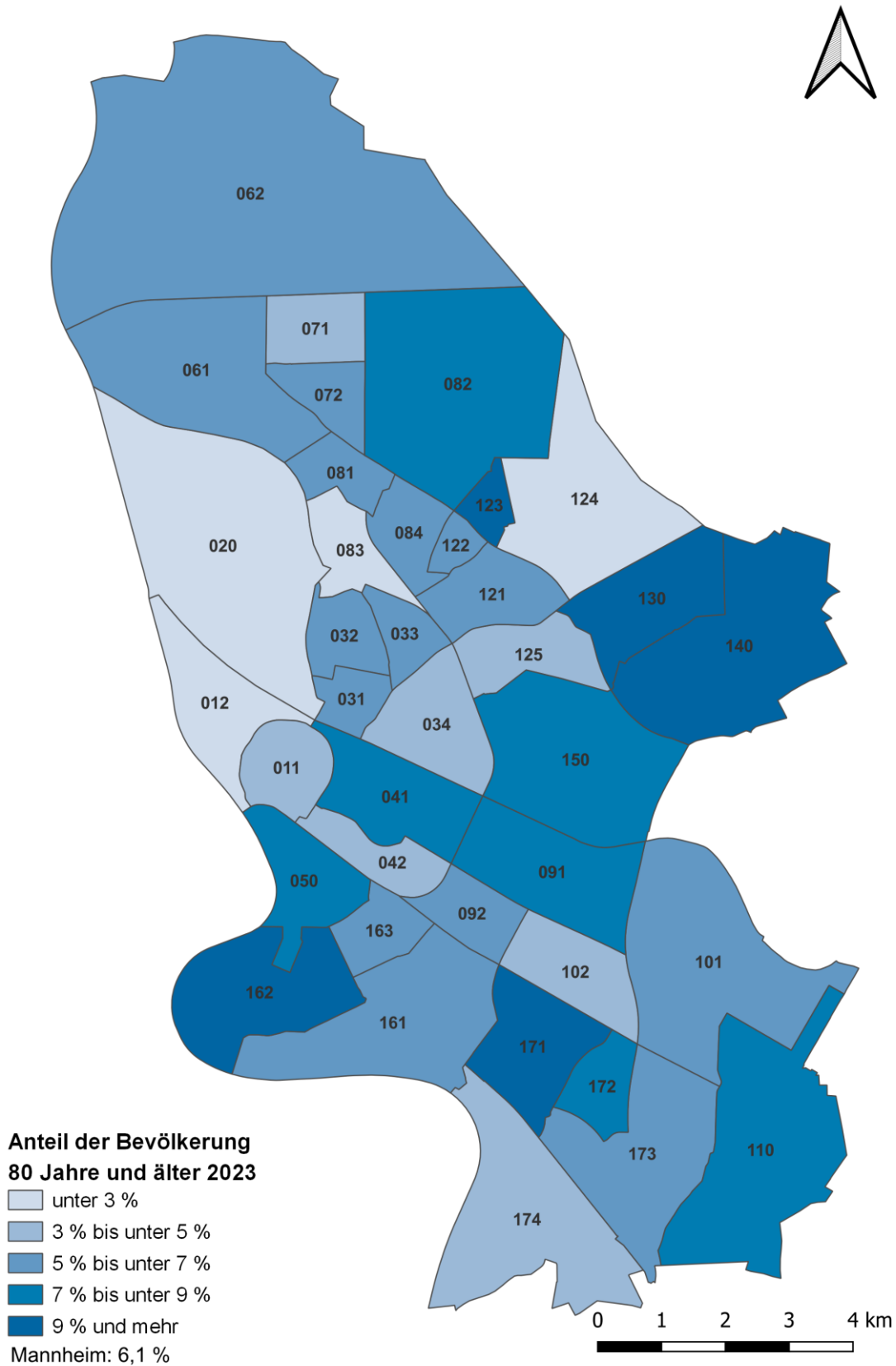
Karte 2: Durchschnittsalter (in Jahren) der Bevölkerung am Ort der Hauptwohnung nach Stadtteilen 2023



Karte 3: Anteil der Bevölkerung am Ort der Hauptwohnung unter 18 Jahren nach Stadtteilen 2023



**Karte 4: Anteil der 80-jährigen und älteren Bevölkerung am Ort der Hauptwohnung nach Stadtteilen 2023**



**6 Bevölkerung mit Nebenwohnung zum 31.12.2023 nach Geschlecht**

Stadtbezirke/Stadtteile	Bevölkerung mit Nebenwohnung	davon			
		männlich		weiblich	
	Anzahl	Anzahl	%	Anzahl	%
<b>01 Innenstadt/Jungbusch</b>	<b>670</b>	<b>376</b>	<b>56,1</b>	<b>294</b>	<b>43,9</b>
011 Innenstadt	540	299	55,4	241	44,6
012 Jungbusch	130	77	59,2	53	40,8
<b>02 Neckarstadt-West</b>	<b>166</b>	<b>95</b>	<b>57,2</b>	<b>71</b>	<b>42,8</b>
020 Neckarstadt-West	166	95	57,2	71	42,8
<b>03 Neckarstadt-Ost</b>	<b>454</b>	<b>270</b>	<b>59,5</b>	<b>184</b>	<b>40,5</b>
031 Neckarstadt-Ost	213	113	53,1	100	46,9
032 Herzogenried	78	53	67,9	25	32,1
033 Neckarstadt-Nordost	107	70	65,4	37	34,6
034 Wohlgelegen	56	34	60,7	22	39,3
<b>04 Schwetzingenstadt/Oststadt</b>	<b>482</b>	<b>294</b>	<b>61,0</b>	<b>188</b>	<b>39,0</b>
041 Oststadt	269	160	59,5	109	40,5
042 Schwetzingenstadt	213	134	62,9	79	37,1
<b>05 Lindenhof</b>	<b>219</b>	<b>126</b>	<b>57,5</b>	<b>93</b>	<b>42,5</b>
050 Lindenhof	219	126	57,5	93	42,5
<b>06 Sandhofen</b>	<b>122</b>	<b>72</b>	<b>59,0</b>	<b>50</b>	<b>41,0</b>
061 Sandhofen	104	64	61,5	40	38,5
062 Sandhofen-Nord	18	8	44,4	10	55,6
<b>07 Schönau</b>	<b>53</b>	<b>31</b>	<b>58,5</b>	<b>22</b>	<b>41,5</b>
071 Schönau-Nord	33	20	60,6	13	39,4
072 Schönau-Süd	20	11	55,0	9	45,0
<b>08 Waldhof</b>	<b>174</b>	<b>97</b>	<b>55,7</b>	<b>77</b>	<b>44,3</b>
081 Waldhof-West	16	10	62,5	6	37,5
082 Gartenstadt	84	44	52,4	40	47,6
083 Luzenberg	22	11	50,0	11	50,0
084 Waldhof-Ost	52	32	61,5	20	38,5
<b>09 Neuostheim/Neuhermsheim</b>	<b>139</b>	<b>77</b>	<b>55,4</b>	<b>62</b>	<b>44,6</b>
091 Neuostheim	87	49	56,3	38	43,7
092 Neuhermsheim	52	28	53,8	24	46,2
<b>10 Seckenheim</b>	<b>144</b>	<b>87</b>	<b>60,4</b>	<b>57</b>	<b>39,6</b>
101 Seckenheim	128	78	60,9	50	39,1
102 Hochstätt	16	9	56,3	7	43,8
<b>11 Friedrichsfeld</b>	<b>53</b>	<b>31</b>	<b>58,5</b>	<b>22</b>	<b>41,5</b>
110 Friedrichsfeld	53	31	58,5	22	41,5
<b>12 Käfertal</b>	<b>324</b>	<b>192</b>	<b>59,3</b>	<b>132</b>	<b>40,7</b>
121 Käfertal-Mitte	92	53	57,6	39	42,4
122 Speckweggebiet	23	12	52,2	11	47,8
123 Sonnenschein	25	13	52,0	12	48,0
124 Franklin	91	44	48,4	47	51,6
125 Käfertal-Süd	93	70	75,3	23	24,7
<b>13 Vogelstang</b>	<b>68</b>	<b>30</b>	<b>44,1</b>	<b>38</b>	<b>55,9</b>
130 Vogelstang	68	30	44,1	38	55,9
<b>14 Wallstadt</b>	<b>112</b>	<b>59</b>	<b>52,7</b>	<b>53</b>	<b>47,3</b>
140 Wallstadt	112	59	52,7	53	47,3
<b>15 Feudenheim</b>	<b>182</b>	<b>98</b>	<b>53,8</b>	<b>84</b>	<b>46,2</b>
150 Feudenheim	182	98	53,8	84	46,2
<b>16 Neckarau</b>	<b>427</b>	<b>236</b>	<b>55,3</b>	<b>191</b>	<b>44,7</b>
161 Neckarau	145	86	59,3	59	40,7
162 Niederfeld	136	70	51,5	66	48,5
163 Almenhof	146	80	54,8	66	45,2
<b>17 Rheinau</b>	<b>166</b>	<b>97</b>	<b>58,4</b>	<b>69</b>	<b>41,6</b>
171 Casterfeld	26	13	50,0	13	50,0
172 Pfungstberg	12	4	33,3	8	66,7
173 Rheinau-Mitte	69	46	66,7	23	33,3
174 Rheinau-Süd	59	34	57,6	25	42,4
<b>Mannheim</b>	<b>3.955</b>	<b>2.268</b>	<b>57,3</b>	<b>1.687</b>	<b>42,7</b>



**7 Bevölkerung mit Nebenwohnung zum 31.12.2023 nach Alter**

Stadtbezirke/Stadtteile	Bevölkerung mit Nebenwohnung	davon					
		unter 18 Jahre	18 bis unter 25 Jahre	25 bis unter 30 Jahre	30 bis unter 65 Jahre	65 bis unter 80 Jahre	80 Jahre und älter
	Anzahl	Anzahl	Anzahl	Anzahl	Anzahl	Anzahl	Anzahl
<b>01 Innenstadt/Jungbusch</b>	<b>670</b>	<b>16</b>	<b>307</b>	<b>88</b>	<b>216</b>	<b>33</b>	<b>10</b>
011 Innenstadt	540	16	224	73	185	32	10
012 Jungbusch	130	0	83	15	31	1	0
<b>02 Neckarstadt-West</b>	<b>166</b>	<b>6</b>	<b>66</b>	<b>20</b>	<b>62</b>	<b>12</b>	<b>0</b>
020 Neckarstadt-West	166	6	66	20	62	12	0
<b>03 Neckarstadt-Ost</b>	<b>454</b>	<b>51</b>	<b>170</b>	<b>46</b>	<b>159</b>	<b>24</b>	<b>4</b>
031 Neckarstadt-Ost	213	23	61	22	89	15	3
032 Herzogenried	78	20	37	8	11	2	0
033 Neckarstadt-Nordost	107	6	57	10	30	3	1
034 Wohlgelegen	56	2	15	6	29	4	0
<b>04 Schwetzingenstadt/Oststadt</b>	<b>482</b>	<b>15</b>	<b>121</b>	<b>45</b>	<b>239</b>	<b>40</b>	<b>22</b>
041 Oststadt	269	10	55	20	133	30	21
042 Schwetzingenstadt	213	5	66	25	106	10	1
<b>05 Lindenhof</b>	<b>219</b>	<b>7</b>	<b>52</b>	<b>29</b>	<b>104</b>	<b>15</b>	<b>12</b>
050 Lindenhof	219	7	52	29	104	15	12
<b>06 Sandhofen</b>	<b>122</b>	<b>12</b>	<b>20</b>	<b>9</b>	<b>72</b>	<b>5</b>	<b>4</b>
061 Sandhofen	104	10	18	4	63	5	4
062 Sandhofen-Nord	18	2	2	5	9	0	0
<b>07 Schönau</b>	<b>53</b>	<b>10</b>	<b>9</b>	<b>5</b>	<b>27</b>	<b>2</b>	<b>0</b>
071 Schönau-Nord	33	6	6	2	18	1	0
072 Schönau-Süd	20	4	3	3	9	1	0
<b>08 Waldhof</b>	<b>174</b>	<b>19</b>	<b>35</b>	<b>18</b>	<b>87</b>	<b>13</b>	<b>2</b>
081 Waldhof-West	16	2	1	1	11	1	0
082 Gartenstadt	84	6	23	11	37	7	0
083 Luzenberg	22	7	3	2	9	0	1
084 Waldhof-Ost	52	4	8	4	30	5	1
<b>09 Neuostheim/Neuhermsheim</b>	<b>139</b>	<b>7</b>	<b>50</b>	<b>21</b>	<b>50</b>	<b>9</b>	<b>2</b>
091 Neuostheim	87	3	34	13	32	4	1
092 Neuhermsheim	52	4	16	8	18	5	1
<b>10 Seckenheim</b>	<b>144</b>	<b>12</b>	<b>48</b>	<b>18</b>	<b>54</b>	<b>10</b>	<b>2</b>
101 Seckenheim	128	8	44	17	47	10	2
102 Hochstädt	16	4	4	1	7	0	0
<b>11 Friedrichsfeld</b>	<b>53</b>	<b>9</b>	<b>4</b>	<b>8</b>	<b>28</b>	<b>4</b>	<b>0</b>
110 Friedrichsfeld	53	9	4	8	28	4	0
<b>12 Käfertal</b>	<b>324</b>	<b>28</b>	<b>105</b>	<b>24</b>	<b>134</b>	<b>26</b>	<b>7</b>
121 Käfertal-Mitte	92	10	18	5	43	11	5
122 Speckweggebiet	23	1	6	1	14	1	0
123 Sonnenschein	25	3	6	3	10	3	0
124 Franklin	91	10	51	5	20	5	0
125 Käfertal-Süd	93	4	24	10	47	6	2
<b>13 Vogelstang</b>	<b>68</b>	<b>14</b>	<b>14</b>	<b>7</b>	<b>29</b>	<b>2</b>	<b>2</b>
130 Vogelstang	68	14	14	7	29	2	2
<b>14 Wallstadt</b>	<b>112</b>	<b>5</b>	<b>33</b>	<b>15</b>	<b>49</b>	<b>7</b>	<b>3</b>
140 Wallstadt	112	5	33	15	49	7	3
<b>15 Feudenheim</b>	<b>182</b>	<b>10</b>	<b>54</b>	<b>25</b>	<b>76</b>	<b>10</b>	<b>7</b>
150 Feudenheim	182	10	54	25	76	10	7
<b>16 Neckarau</b>	<b>427</b>	<b>19</b>	<b>143</b>	<b>67</b>	<b>179</b>	<b>15</b>	<b>4</b>
161 Neckarau	145	8	41	23	64	7	2
162 Niederfeld	136	1	48	22	58	6	1
163 Almenhof	146	10	54	22	57	2	1
<b>17 Rheinau</b>	<b>166</b>	<b>14</b>	<b>36</b>	<b>20</b>	<b>83</b>	<b>11</b>	<b>2</b>
171 Casterfeld	26	2	7	3	12	2	0
172 Pfungstberg	12	0	7	3	2	0	0
173 Rheinau-Mitte	69	7	10	9	37	5	1
174 Rheinau-Süd	59	5	12	5	32	4	1
<b>Mannheim</b>	<b>3.955</b>	<b>254</b>	<b>1.267</b>	<b>465</b>	<b>1.648</b>	<b>238</b>	<b>83</b>

Bevölkerung mit Nebenwohnung zum 31.12.2023 nach Alter

Stadtbezirke/Stadtteile	Bevölkerung mit Nebenwohnung	davon					
		unter 18 Jahre	18 bis unter 25 Jahre	25 bis unter 30 Jahre	30 bis unter 65 Jahre	65 bis unter 80 Jahre	80 Jahre und älter
	Anzahl	Anzahl	Anzahl	Anzahl	Anzahl	Anzahl	Anzahl
<b>01 Innenstadt/Jungbusch</b>	<b>670</b>	<b>2,4</b>	<b>45,8</b>	<b>13,1</b>	<b>32,2</b>	<b>4,9</b>	<b>1,5</b>
011 Innenstadt	540	3,0	41,5	13,5	34,3	5,9	1,9
012 Jungbusch	130	0,0	63,8	11,5	23,8	0,8	0,0
<b>02 Neckarstadt-West</b>	<b>166</b>	<b>3,6</b>	<b>39,8</b>	<b>12,0</b>	<b>37,3</b>	<b>7,2</b>	<b>0,0</b>
020 Neckarstadt-West	166	3,6	39,8	12,0	37,3	7,2	0,0
<b>03 Neckarstadt-Ost</b>	<b>454</b>	<b>11,2</b>	<b>37,4</b>	<b>10,1</b>	<b>35,0</b>	<b>5,3</b>	<b>0,9</b>
031 Neckarstadt-Ost	213	10,8	28,6	10,3	41,8	7,0	1,4
032 Herzogenried	78	25,6	47,4	10,3	14,1	2,6	0,0
033 Neckarstadt-Nordost	107	5,6	53,3	9,3	28,0	2,8	0,9
034 Wohlgelegen	56	3,6	26,8	10,7	51,8	7,1	0,0
<b>04 Schwetzingenstadt/Oststadt</b>	<b>482</b>	<b>3,1</b>	<b>25,1</b>	<b>9,3</b>	<b>49,6</b>	<b>8,3</b>	<b>4,6</b>
041 Oststadt	269	3,7	20,4	7,4	49,4	11,2	7,8
042 Schwetzingenstadt	213	2,3	31,0	11,7	49,8	4,7	0,5
<b>05 Lindenhof</b>	<b>219</b>	<b>3,2</b>	<b>23,7</b>	<b>13,2</b>	<b>47,5</b>	<b>6,8</b>	<b>5,5</b>
050 Lindenhof	219	3,2	23,7	13,2	47,5	6,8	5,5
<b>06 Sandhofen</b>	<b>122</b>	<b>9,8</b>	<b>16,4</b>	<b>7,4</b>	<b>59,0</b>	<b>4,1</b>	<b>3,3</b>
061 Sandhofen	104	9,6	17,3	3,8	60,6	4,8	3,8
062 Sandhofen-Nord	18	11,1	11,1	27,8	50,0	0,0	0,0
<b>07 Schönau</b>	<b>53</b>	<b>18,9</b>	<b>17,0</b>	<b>9,4</b>	<b>50,9</b>	<b>3,8</b>	<b>0,0</b>
071 Schönau-Nord	33	18,2	18,2	6,1	54,5	3,0	0,0
072 Schönau-Süd	20	20,0	15,0	15,0	45,0	5,0	0,0
<b>08 Waldhof</b>	<b>174</b>	<b>10,9</b>	<b>20,1</b>	<b>10,3</b>	<b>50,0</b>	<b>7,5</b>	<b>1,1</b>
081 Waldhof-West	16	12,5	6,3	6,3	68,8	6,3	0,0
082 Gartenstadt	84	7,1	27,4	13,1	44,0	8,3	0,0
083 Luzenberg	22	31,8	13,6	9,1	40,9	0,0	4,5
084 Waldhof-Ost	52	7,7	15,4	7,7	57,7	9,6	1,9
<b>09 Neuostheim/Neuhermsheim</b>	<b>139</b>	<b>5,0</b>	<b>36,0</b>	<b>15,1</b>	<b>36,0</b>	<b>6,5</b>	<b>1,4</b>
091 Neuostheim	87	3,4	39,1	14,9	36,8	4,6	1,1
092 Neuhermsheim	52	7,7	30,8	15,4	34,6	9,6	1,9
<b>10 Seckenheim</b>	<b>144</b>	<b>8,3</b>	<b>33,3</b>	<b>12,5</b>	<b>37,5</b>	<b>6,9</b>	<b>1,4</b>
101 Seckenheim	128	6,3	34,4	13,3	36,7	7,8	1,6
102 Hochstätt	16	25,0	25,0	6,3	43,8	0,0	0,0
<b>11 Friedrichsfeld</b>	<b>53</b>	<b>17,0</b>	<b>7,5</b>	<b>15,1</b>	<b>52,8</b>	<b>7,5</b>	<b>0,0</b>
110 Friedrichsfeld	53	17,0	7,5	15,1	52,8	7,5	0,0
<b>12 Käfertal</b>	<b>324</b>	<b>8,6</b>	<b>32,4</b>	<b>7,4</b>	<b>41,4</b>	<b>8,0</b>	<b>2,2</b>
121 Käfertal-Mitte	92	10,9	19,6	5,4	46,7	12,0	5,4
122 Speckweggebiet	23	4,3	26,1	4,3	60,9	4,3	0,0
123 Sonnenschein	25	12,0	24,0	12,0	40,0	12,0	0,0
124 Franklin	91	11,0	56,0	5,5	22,0	5,5	0,0
125 Käfertal-Süd	93	4,3	25,8	10,8	50,5	6,5	2,2
<b>13 Vogelstang</b>	<b>68</b>	<b>20,6</b>	<b>20,6</b>	<b>10,3</b>	<b>42,6</b>	<b>2,9</b>	<b>2,9</b>
130 Vogelstang	68	20,6	20,6	10,3	42,6	2,9	2,9
<b>14 Wallstadt</b>	<b>112</b>	<b>4,5</b>	<b>29,5</b>	<b>13,4</b>	<b>43,8</b>	<b>6,3</b>	<b>2,7</b>
140 Wallstadt	112	4,5	29,5	13,4	43,8	6,3	2,7
<b>15 Feudenheim</b>	<b>182</b>	<b>5,5</b>	<b>29,7</b>	<b>13,7</b>	<b>41,8</b>	<b>5,5</b>	<b>3,8</b>
150 Feudenheim	182	5,5	29,7	13,7	41,8	5,5	3,8
<b>16 Neckarau</b>	<b>427</b>	<b>4,4</b>	<b>33,5</b>	<b>15,7</b>	<b>41,9</b>	<b>3,5</b>	<b>0,9</b>
161 Neckarau	145	5,5	28,3	15,9	44,1	4,8	1,4
162 Niederfeld	136	0,7	35,3	16,2	42,6	4,4	0,7
163 Almenhof	146	6,8	37,0	15,1	39,0	1,4	0,7
<b>17 Rheinau</b>	<b>166</b>	<b>8,4</b>	<b>21,7</b>	<b>12,0</b>	<b>50,0</b>	<b>6,6</b>	<b>1,2</b>
171 Casterfeld	26	7,7	26,9	11,5	46,2	7,7	0,0
172 Pfingstberg	12	0,0	58,3	25,0	16,7	0,0	0,0
173 Rheinau-Mitte	69	10,1	14,5	13,0	53,6	7,2	1,4
174 Rheinau-Süd	59	8,5	20,3	8,5	54,2	6,8	1,7
<b>Mannheim</b>	<b>3.955</b>	<b>6,4</b>	<b>32,0</b>	<b>11,8</b>	<b>41,7</b>	<b>6,0</b>	<b>2,1</b>