KAUFKRAFT 2021 - 2022

IN KLEINRÄUMIGER GLIEDERUNG

Statistische Daten Mannheim N°10/2023

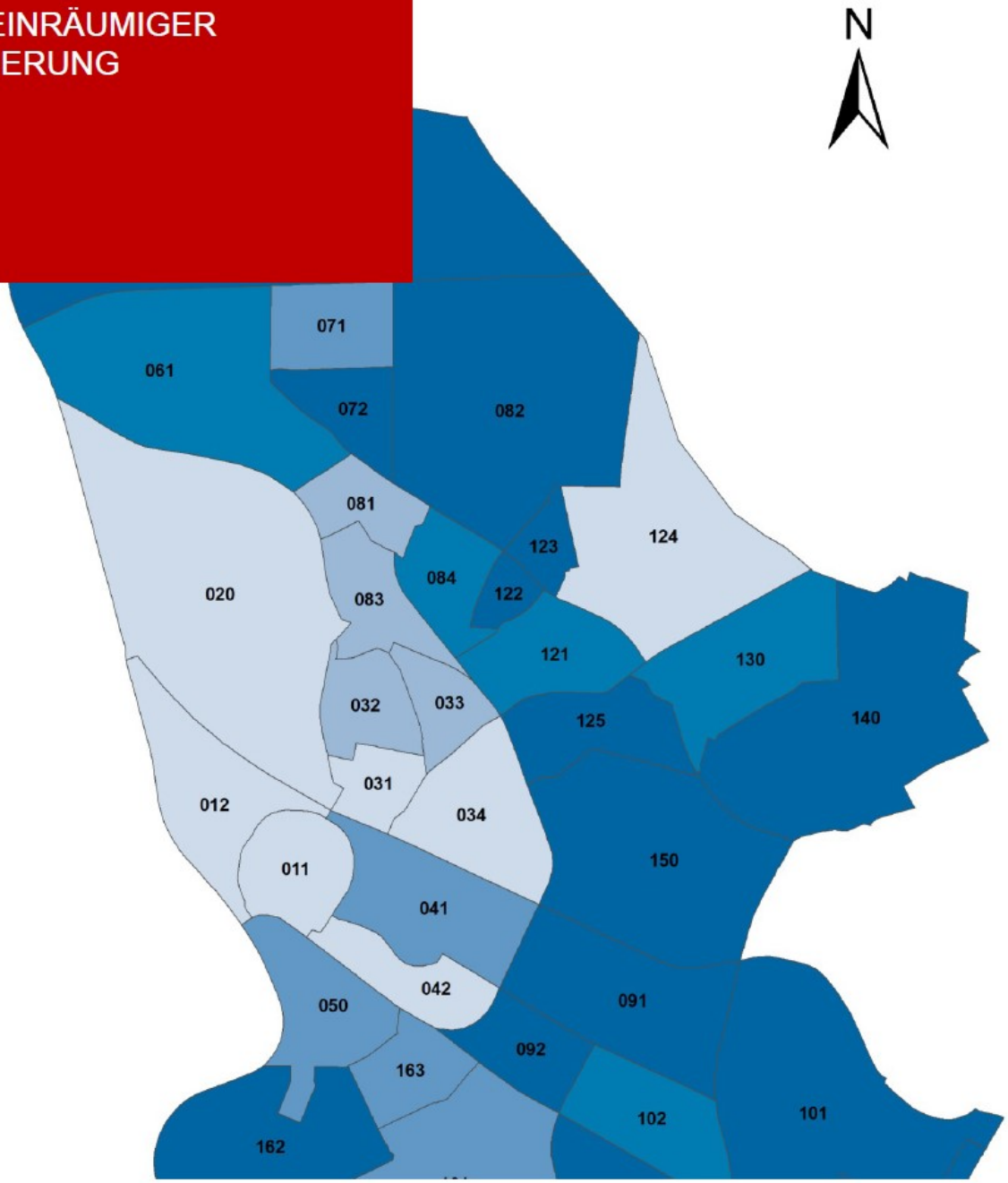

STADTMANNHEIM²
Kommunale Statistikstelle

Inhaltsverzeichnis

0 Erläuterungen ... 3

1 Kaufkraft 2022 pro Einwohner und Haushalt ... 5

2 Kaufkraft 2021 pro Einwohner und Haushalt ... 8

3 Kaufkraftentwicklung 2021 - 2022 pro Einwohner und Haushalt ... 12

Kartenverzeichnis

Karte 1: Kaufkraftindex 2022 pro Einwohner ... 6

Karte 2: Kaufkraftindex 2022 pro Haushalt ... 7

Karte 3: Kaufkraftindex 2021 pro Einwohner ... 9

Karte 4: Kaufkraftindex 2021 pro Haushalt ... 11

Impressum

STADTMANNHEIM²
Kommunale Statistikstelle

Postfach 101832, 68018 Mannheim
Tel. 0621 293-7492
Fax 0621 293-7750
E-Mail: statistikstelle@mannheim.de
www.mannheim.de/statistik
Mannheim, November 2023

0 Erläuterungen

Nach dem Landesstatistikgesetz dürfen Kommunen, sofern sie über eine abgeschottete Statistikstelle verfügen, Daten des Einwohnermelderegisters statistisch auswerten und für Zwecke der Planung zur Verfügung stellen.

In der Regel können jedoch nicht alle interessierenden Daten – wie etwa die wirtschaftliche Situation der Stadtbevölkerung oder ihre Einstellungen – aus dem Verwaltungsvollzug generiert werden. Solche Daten müssen durch empirische Erhebungen (z.B. Umfragen) ermittelt werden.

Die Stadt Mannheim hat sich daher entschieden, zum eigenen Datenbestand aus Verwaltungsregistern einschlägige Strukturdaten aus empirischen Erhebungen in ihr Statistikprogramm mit aufzunehmen.

Durch Kooperation mit der Michael Bauer Micromarketing GmbH (MBM) ist es gelungen, für das Stadtgebiet Mannheim kleinräumige Kaufkraftdaten auf Einwohner- und Haushaltsebene zu generieren. Grundlage sind aggregierte Daten, welche von MBM anhand konsumrelevanter Informationen abgeleitet wurden. Daher können keine absoluten Kaufkraftwerte, sondern lediglich durchschnittliche Werte auf Einwohner- bzw. Haushaltsebene ausgewiesen werden.

Nachfolgend werden Kaufkraftdaten für die Jahre 2022 sowie 2021 nach Stadtbezirken und Stadtteilend dargestellt.

Diese Daten dienen somit als wichtige weitere Informationsquelle für Politik, Verwaltung, Unternehmen und interessierte Öffentlichkeit.

Zentrale Begriffe

Kaufkraft	Die Kaufkraft ist gemäß MBM die Summe aller Einkünfte aus Arbeit, Kapitalvermögen, Vermietung und Verpachtung sowie Transferleistungen wie Arbeitslosengeld, Kindergeld oder Renten. Abgezogen werden Steuern und Sozialabgaben, nicht abgezogen werden regelmäßige Ausgaben wie Miete, Strom oder Beiträge für Versicherungen. Kaufkraft kann demnach als Näherungswert für das Nettoeinkommen verstanden werden.
Kaufkraftindex	Der Kaufkraftindex gibt das Kaukraftniveau pro Einwohner oder Haushalt im Vergleich zum Mannheimer Durchschnitt an. Der Wert für Mannheim ist dabei auf 100 gesetzt. Werte über 100 bedeuten demnach eine überdurchschnittliche Kaufkraft in der jeweiligen statistischen Einheit, während Werte unter 100 eine unterdurchschnittliche Kaufkraft anzeigen.

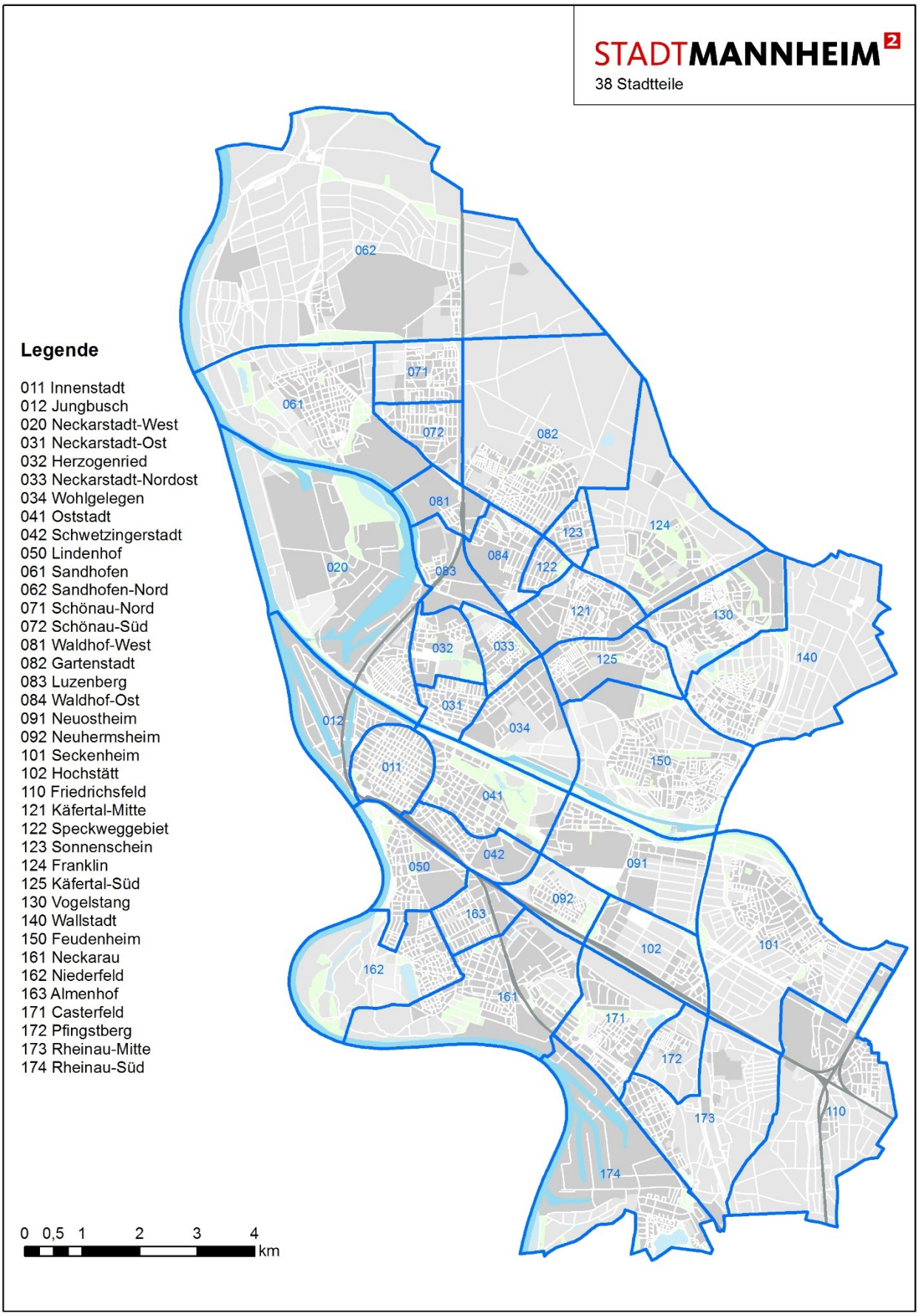
STADTMANNHEIM²
38 Stadtteile
Legende
011 Innenstadt
012 Jungbusch
020 Neckarstadt-West
031 Neckarstadt-Ost
032 Herzogenried
033 Neckarstadt-Nordost
034 Wohlgelegen
041 Oststadt
042 Schwetzingerstadt
050 Lindenhof
061 Sandhofen
062 Sandhofen-Nord
071 Schönau-Nord
072 Schönau-Süd
081 Waldhof-West
082 Gartenstadt
083 Luzenberg
084 Waldhof-Ost
091 Neuostheim
092 Neuhermsheim
101 Seckenheim
102 Hochstätt
110 Friedrichsfeld
121 Käfertal-Mitte
122 Speckweggebiet
123 Sonnenschein
124 Franklin
125 Käfertal-Süd
130 Vogelstang
140 Wallstadt
150 Feudenheim
161 Neckarau
162 Niederfeld
163 Almenhof
171 Casterfeld
172 Pfingstberg
173 Rheinau-Mitte
174 Rheinau-Süd
0 0,5 1 2 3 4 km

1 Kaufkraft 2022 pro Einwohner und Haushalt

Stadtbezirke/ Stadtteile	Durchschnittliche Kaufkraft pro Einwohner in Euro	Kaufkraftindex pro Einwohner	Durchschnittliche Kaufkraft pro Haushalt in Euro	Kaufkraftindex pro Haushalt
01 Innenstadt/Jungbusch	**20.573**	**88**	**26.763**	**69**
011 Innenstadt	21.909	93	27.758	71
012 Jungbusch	15.950	68	22.866	59
02 Neckarstadt-West	**17.563**	**75**	**28.114**	**72**
020 Neckarstadt-West	17.563	75	28.114	72
03 Neckarstadt-Ost	**20.378**	**87**	**32.284**	**83**
031 Neckarstadt-Ost	21.284	91	31.381	81
032 Herzogenried	18.341	78	34.707	89
033 Neckarstadt-Nordost	21.383	91	35.891	92
034 Wohlgelegen	19.829	85	29.416	76
04 Schwetzingerstadt/Oststadt	**26.952**	**115**	**36.349**	**93**
041 Oststadt	29.123	124	40.514	104
042 Schwetzingerstadt	24.453	104	31.862	82
05 Lindenhof	**26.764**	**114**	**37.522**	**96**
050 Lindenhof	26.764	114	37.522	96
06 Sandhofen	**24.431**	**104**	**43.763**	**112**
061 Sandhofen	24.258	103	42.738	110
062 Sandhofen-Nord	25.472	109	50.734	130
07 Schönau	**22.310**	**95**	**41.787**	**107**
071 Schönau- Nord	21.529	92	38.471	99
072 Schönau-Süd	24.373	104	52.318	134
08 Waldhof	**23.919**	**102**	**44.278**	**114**
081 Waldhof-West	22.481	96	33.654	86
082 Gartenstadt	25.370	108	53.792	138
083 Luzenberg	21.255	91	34.022	87
084 Waldhof-Ost	23.375	100	41.737	107
09 Neuostheim/Neuhermsheim	**27.981**	**119**	**55.226**	**142**
091 Neuostheim	30.950	132	46.877	120
092 Neuhermsheim	26.367	112	62.302	160
10 Seckenheim	**25.534**	**109**	**51.414**	**132**
101 Seckenheim	26.439	113	53.033	136
102 Hochstätt	21.272	91	43.626	112
11 Friedrichsfeld	**24.168**	**103**	**45.730**	**117**
110 Friedrichsfeld	24.168	103	45.730	117
12 Käfertal	**24.006**	**102**	**44.566**	**115**
121 Käfertal-Mitte	24.125	103	43.247	111
122 Speckweggebiet	24.765	106	51.611	133
123 Sonnenschein	24.429	104	50.981	131
124 Franklin	22.204	95	28.515	73
125 Käfertal-Süd	23.777	101	45.047	116
13 Vogelstang	**23.013**	**98**	**44.133**	**113**
130 Vogelstang	23.013	98	44.133	113
14 Wallstadt	**26.809**	**114**	**52.186**	**134**
140 Wallstadt	26.809	114	52.186	134
15 Feudenheim	**28.808**	**123**	**50.161**	**129**
150 Feudenheim	28.808	123	50.161	129
16 Neckarau	**25.485**	**109**	**41.238**	**106**
161 Neckarau	23.598	101	38.704	99
162 Niederfeld	29.266	125	47.606	122
163 Almenhof	25.850	110	40.402	104
17 Rheinau	**22.739**	**97**	**42.342**	**109**
171 Casterfeld	24.346	104	47.770	123
172 Pfingstberg	25.754	110	49.943	128
173 Rheinau-Mitte	22.555	96	39.709	102
174 Rheinau-Süd	20.836	89	39.927	103
Mannheim	**23.466**	**100**	**38.920**	**100**

Quelle: Michael Bauer Micromarketing GmbH, aufbereitet von der Kommunalen Statistikstelle, Stadt Mannheim.

Karte 1: Kaufkraftindex 2022 pro Einwohner

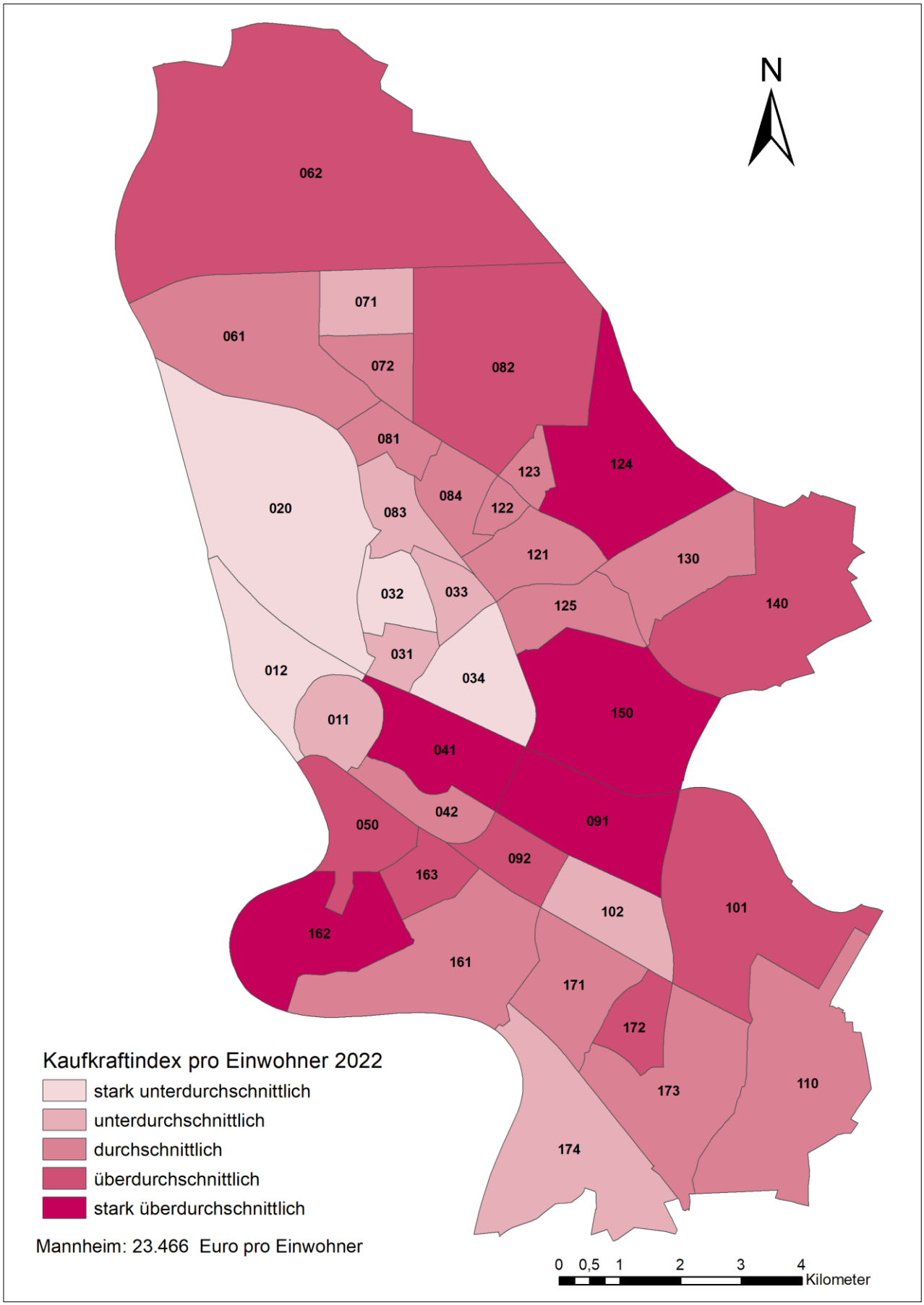

Quelle: Michael Bauer Micromarketing GmbH, aufbereitet von der Kommunalen Statistikstelle, Stadt Mannheim.

Karte 2: Kaufkraftindex 2022 pro Haushalt

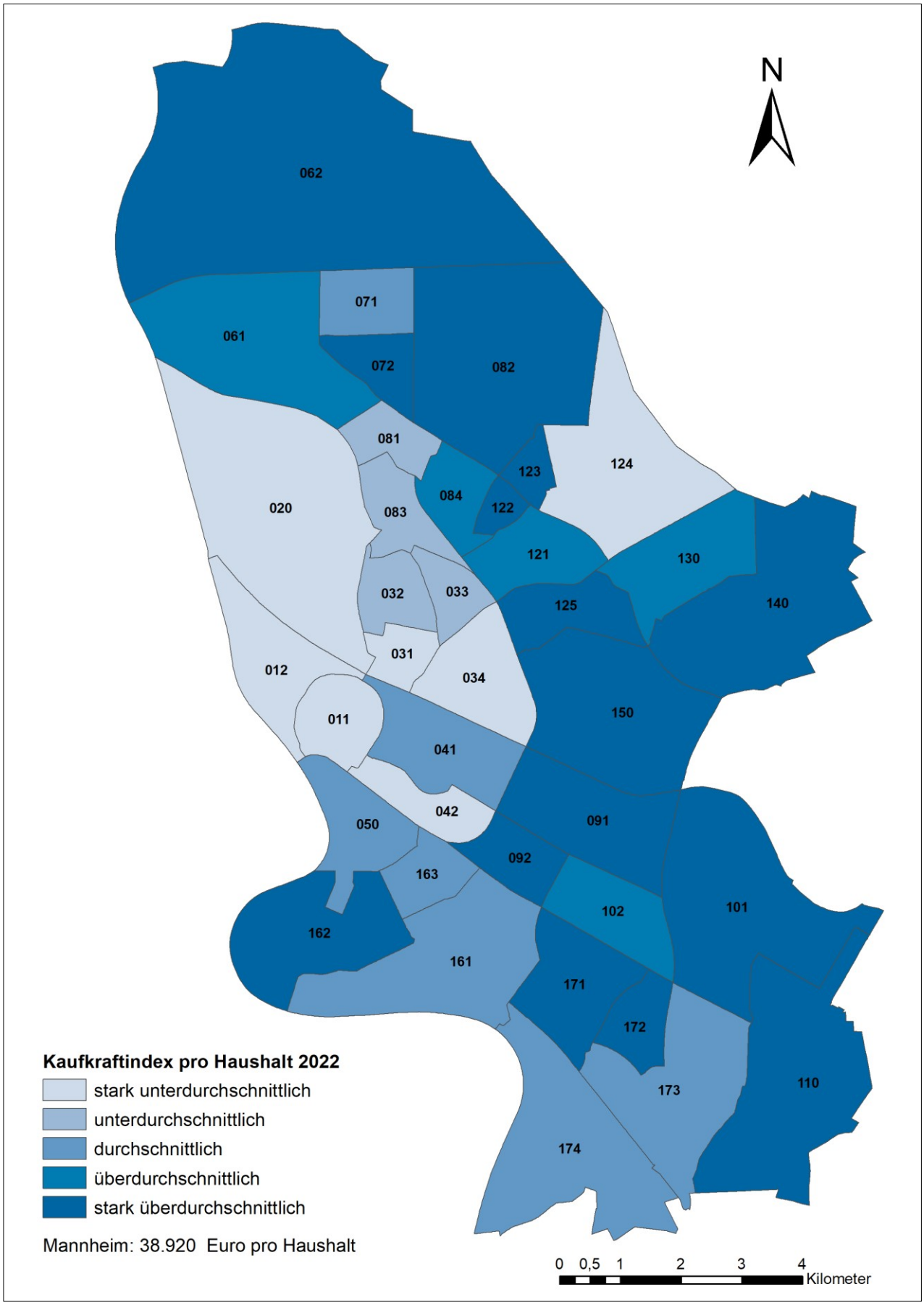

Quelle: Michael Bauer Micromarketing GmbH, aufbereitet von der Kommunalen Statistikstelle, Stadt Mannheim.

2 Kaufkraft 2021 pro Einwohner und Haushalt

Stadtbezirke/ Stadtteile	Durchschnittliche Kaufkraft pro Einwohner in Euro	Kaufkraftindex pro Einwohner	Durchschnittliche Kaufkraft pro Haushalt in Euro	Kaufkraftindex pro Haushalt
01 Innenstadt/Jungbusch	**20.363**	**90**	**25.980**	**69**
011 Innenstadt	21.265	94	26.369	70
012 Jungbusch	17.264	76	24.454	65
02 Neckarstadt-West	**17.032**	**75**	**27.236**	**72**
020 Neckarstadt-West	17.032	75	27.236	72
03 Neckarstadt-Ost	**19.809**	**87**	**31.856**	**84**
031 Neckarstadt-Ost	20.729	91	31.055	82
032 Herzogenried	17.772	78	33.814	89
033 Neckarstadt-Nordost	20.684	91	35.126	93
034 Wohlgelegen	19.290	85	29.469	78
04 Schwetzingerstadt/Oststadt	**26.147**	**115**	**35.513**	**94**
041 Oststadt	28.291	124	39.511	104
042 Schwetzingerstadt	23.685	104	31.183	82
05 Lindenhof	**25.907**	**114**	**36.265**	**96**
050 Lindenhof	25.907	114	36.265	96
06 Sandhofen	**23.635**	**104**	**42.913**	**113**
061 Sandhofen	23.499	103	42.057	111
062 Sandhofen-Nord	24.469	108	48.736	129
07 Schönau	**21.619**	**95**	**40.497**	**107**
071 Schönau- Nord	20.869	92	37.077	98
072 Schönau-Süd	23.542	104	51.225	135
08 Waldhof	**22.885**	**101**	**43.025**	**114**
081 Waldhof-West	21.646	95	33.292	88
082 Gartenstadt	24.319	107	52.414	138
083 Luzenberg	20.391	90	32.323	85
084 Waldhof-Ost	22.211	98	40.452	107
09 Neuostheim/Neuhermsheim	**27.189**	**120**	**54.259**	**143**
091 Neuostheim	30.035	132	47.299	125
092 Neuhermsheim	25.576	112	60.156	159
10 Seckenheim	**24.760**	**109**	**50.502**	**133**
101 Seckenheim	25.631	113	52.043	137
102 Hochstätt	20.666	91	43.065	114
11 Friedrichsfeld	**23.287**	**102**	**43.862**	**116**
110 Friedrichsfeld	23.287	102	43.862	116
12 Käfertal	**23.351**	**103**	**42.730**	**113**
121 Käfertal-Mitte	23.206	102	40.826	108
122 Speckweggebiet	23.750	104	50.306	133
123 Sonnenschein	23.457	103	48.941	129
124 Franklin	26.630	117	31.508	83
125 Käfertal-Süd	22.907	101	43.047	114
13 Vogelstang	**22.144**	**97**	**42.870**	**113**
130 Vogelstang	22.144	97	42.870	113
14 Wallstadt	**25.957**	**114**	**50.806**	**134**
140 Wallstadt	25.957	114	50.806	134
15 Feudenheim	**27.867**	**123**	**49.316**	**130**
150 Feudenheim	27.867	123	49.316	130
16 Neckarau	**24.559**	**108**	**40.104**	**106**
161 Neckarau	22.723	100	37.739	100
162 Niederfeld	28.235	124	45.807	121
163 Almenhof	24.981	110	39.559	104
17 Rheinau	**22.082**	**97**	**41.134**	**109**
171 Casterfeld	23.569	104	46.091	122
172 Pfingstberg	24.895	109	48.834	129
173 Rheinau-Mitte	21.834	96	38.519	102
174 Rheinau-Süd	20.405	90	39.043	103
Mannheim	**22.743**	**100**	**37.893**	**100**

Quelle: Michael Bauer Micromarketing GmbH, aufbereitet von der Kommunalen Statistikstelle, Stadt Mannheim.

Karte 3: Kaufkraftindex 2021 pro Einwohner

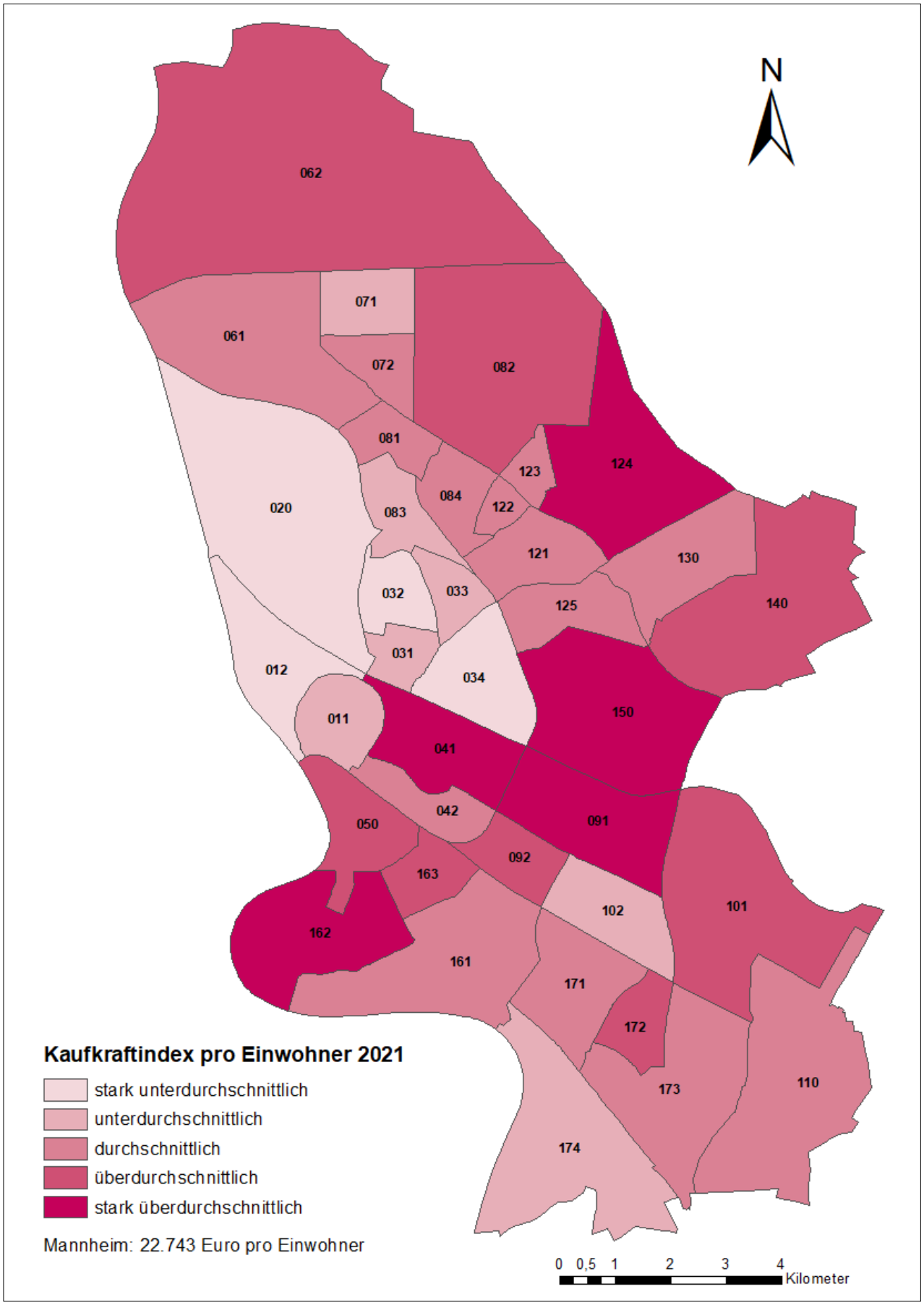

Quelle: Michael Bauer Micromarketing GmbH, aufbereitet von der Kommunalen Statistikstelle, Stadt Mannheim.

Stadtbezirke/ Stadtteile	Durchschnitt-liche Kaufkraft pro Einwohner in Euro	Kaufkraftindex pro Einwohner	Durchschnitt-liche Kaufkraft pro Haushalt in Euro	Kaufkraftindex pro Haushalt
01 Innenstadt/Jungbusch	**21.410**	**92**	**29.878**	**77**
011 Innenstadt	21.630	93	29.257	76
012 Jungbusch	20.694	89	32.201	83
02 Neckarstadt-West	**17.771**	**77**	**29.660**	**77**
020 Neckarstadt-West	17.771	77	29.660	77
03 Neckarstadt-Ost	**19.587**	**84**	**32.293**	**83**
031 Neckarstadt-Ost	20.323	88	31.575	82
032 Herzogenried	18.206	78	35.723	92
033 Neckarstadt-Nordost	20.259	87	33.929	88
034 Wohlgelegen	18.955	82	29.183	75
04 Schwetzingerstadt/Oststadt	**25.873**	**111**	**35.239**	**91**
041 Oststadt	27.982	121	39.210	101
042 Schwetzingerstadt	23.505	101	31.038	80
05 Lindenhof	**25.572**	**110**	**37.705**	**97**
050 Lindenhof	25.572	110	37.705	97
06 Sandhofen	**24.285**	**105**	**42.418**	**110**
061 Sandhofen	24.043	104	41.708	108
062 Sandhofen-Nord	25.891	112	47.388	122
07 Schönau	**21.963**	**95**	**41.999**	**109**
071 Schönau- Nord	21.250	92	40.514	105
072 Schönau-Süd	24.077	104	46.451	120
08 Waldhof	**23.148**	**100**	**42.898**	**111**
081 Waldhof-West	21.820	94	35.460	92
082 Gartenstadt	24.513	106	48.919	126
083 Luzenberg	21.348	92	37.022	96
084 Waldhof-Ost	22.589	97	41.449	107
09 Neuostheim/Neuhermsheim	**26.872**	**116**	**51.399**	**133**
091 Neuostheim	29.632	128	44.116	114
092 Neuhermsheim	25.264	109	57.936	150
10 Seckenheim	**24.979**	**108**	**50.122**	**129**
101 Seckenheim	25.957	112	50.745	131
102 Hochstätt	20.936	90	47.153	122
11 Friedrichsfeld	**23.295**	**100**	**42.494**	**110**
110 Friedrichsfeld	23.295	100	42.494	110
12 Käfertal	**23.710**	**102**	**39.779**	**103**
121 Käfertal-Mitte	23.741	102	39.676	103
122 Speckweggebiet	23.861	103	48.277	125
123 Sonnenschein	23.867	103	47.205	122
124 Franklin	26.966	116	31.923	82
125 Käfertal-Süd	23.135	100	36.836	95
13 Vogelstang	**22.429**	**97**	**41.818**	**108**
130 Vogelstang	22.429	97	41.818	108
14 Wallstadt	**26.713**	**115**	**51.601**	**133**
140 Wallstadt	26.713	115	51.601	133
15 Feudenheim	**28.446**	**123**	**48.355**	**125**
150 Feudenheim	28.446	123	48.355	125
16 Neckarau	**24.443**	**105**	**40.037**	**103**
161 Neckarau	22.784	98	37.977	98
162 Niederfeld	27.853	120	46.459	120
163 Almenhof	24.662	106	38.190	99
17 Rheinau	**23.294**	**100**	**42.564**	**110**
171 Casterfeld	23.812	103	44.889	116
172 Pfingstberg	25.407	109	45.274	117
173 Rheinau-Mitte	22.157	95	39.660	102
174 Rheinau-Süd	24.110	104	44.553	115
Mannheim	**23.214**	**100**	**38.708**	**100**

Karte 4: Kaufkraftindex 2021 pro Haushalt

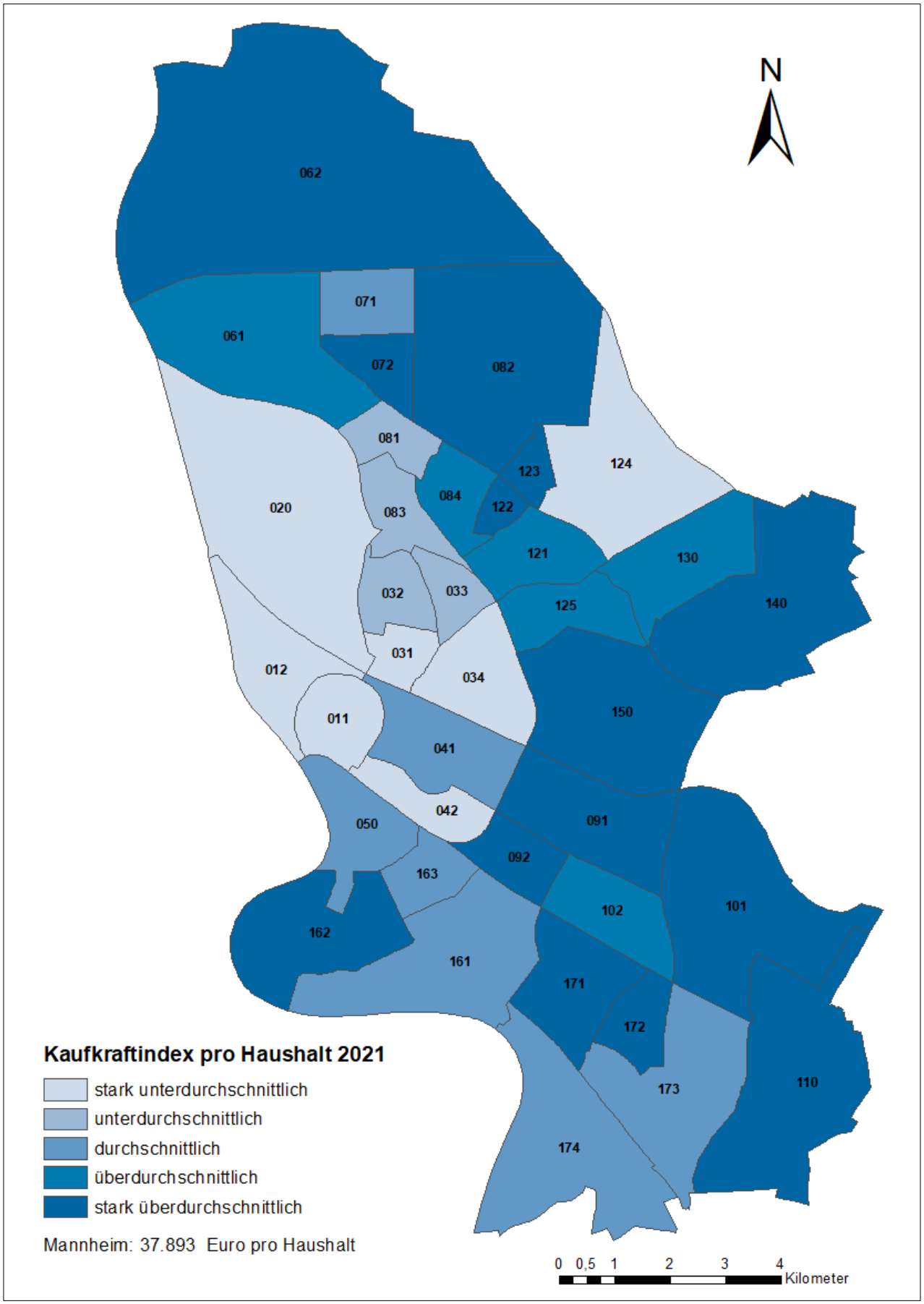

Quelle: Michael Bauer Micromarketing GmbH, aufbereitet von der Kommunalen Statistikstelle, Stadt Mannheim.

3 Kaufkraftentwicklung 2021 - 2022 pro Einwohner und Haushalt

Stadtbezirke/ Stadtteile	Veränderung der durchschnitt-lichen Kaufkraft pro Einwohner in Euro im Vergleich zum Vorjahr	Veränderung des Kaufkraftindex pro Einwohner im Vergleich zum Vorjahr	Veränderung der durchschnitt-lichen Kaufkraft pro Haushalt in Euro im Vergleich zum Vorjahr	Veränderung des Kaufkraftindex pro Haushalt im Vergleich zum Vorjahr
01 Innenstadt/Jungbusch	**210**	**-2**	**783**	**0**
011 Innenstadt	643	0	1.388	2
012 Jungbusch	-1.314	-8	-1.587	-6
02 Neckarstadt-West	**531**	**0**	**878**	**0**
020 Neckarstadt-West	531	0	878	0
03 Neckarstadt-Ost	**569**	**0**	**428**	**-1**
031 Neckarstadt-Ost	555	0	326	-1
032 Herzogenried	569	0	894	0
033 Neckarstadt-Nordost	699	0	765	0
034 Wohlgelegen	539	0	-52	-2
04 Schwetzingerstadt/Oststadt	**804**	**0**	**836**	**0**
041 Oststadt	833	0	1.003	0
042 Schwetzingerstadt	768	0	679	0
05 Lindenhof	**857**	**0**	**1.257**	**1**
050 Lindenhof	857	0	1.257	1
06 Sandhofen	**796**	**0**	**850**	**-1**
061 Sandhofen	760	0	681	-1
062 Sandhofen-Nord	1.004	1	1.999	2
07 Schönau	**691**	**0**	**1.290**	**0**
071 Schönau-Nord	660	0	1.393	1
072 Schönau-Süd	832	0	1.094	-1
08 Waldhof	**1.034**	**1**	**1.253**	**0**
081 Waldhof-West	835	1	362	-1
082 Gartenstadt	1.051	1	1.377	0
083 Luzenberg	864	1	1.699	2
084 Waldhof-Ost	1.164	2	1.286	0
09 Neuostheim/Neuhermsheim	**791**	**0**	**966**	**-1**
091 Neuostheim	915	0	-422	-4
092 Neuhermsheim	792	0	2.147	1
10 Seckenheim	**774**	**0**	**913**	**-1**
101 Seckenheim	808	0	989	-1
102 Hochstätt	605	0	561	-2
11 Friedrichsfeld	**881**	**1**	**1.868**	**2**
110 Friedrichsfeld	881	1	1.868	2
12 Käfertal	**655**	**0**	**1.835**	**2**
121 Käfertal-Mitte	919	1	2.421	3
122 Speckweggebiet	1.015	1	1.306	0
123 Sonnenschein	972	1	2.040	2
124 Franklin	-4.426	-22	-2.993	-10
125 Käfertal-Süd	870	1	2.000	2
13 Vogelstang	**869**	**1**	**1.263**	**0**
130 Vogelstang	869	1	1.263	0
14 Wallstadt	**852**	**0**	**1.380**	**0**
140 Wallstadt	852	0	1.380	0
15 Feudenheim	**941**	**0**	**845**	**-1**
150 Feudenheim	941	0	845	-1
16 Neckarau	**926**	**1**	**1.134**	**0**
161 Neckarau	875	1	964	0
162 Niederfeld	1.031	1	1.799	1
163 Almenhof	870	0	843	-1
17 Rheinau	**658**	**0**	**1.208**	**0**
171 Casterfeld	777	0	1.679	1
172 Pfingstberg	858	0	1.109	-1
173 Rheinau-Mitte	721	0	1.190	0
174 Rheinau-Süd	431	-1	884	0
Mannheim	**723**	**0**	**1.027**	**0**

Quelle: Michael Bauer Micromarketing GmbH, aufbereitet von der Kommunalen Statistikstelle, Stadt Mannheim.