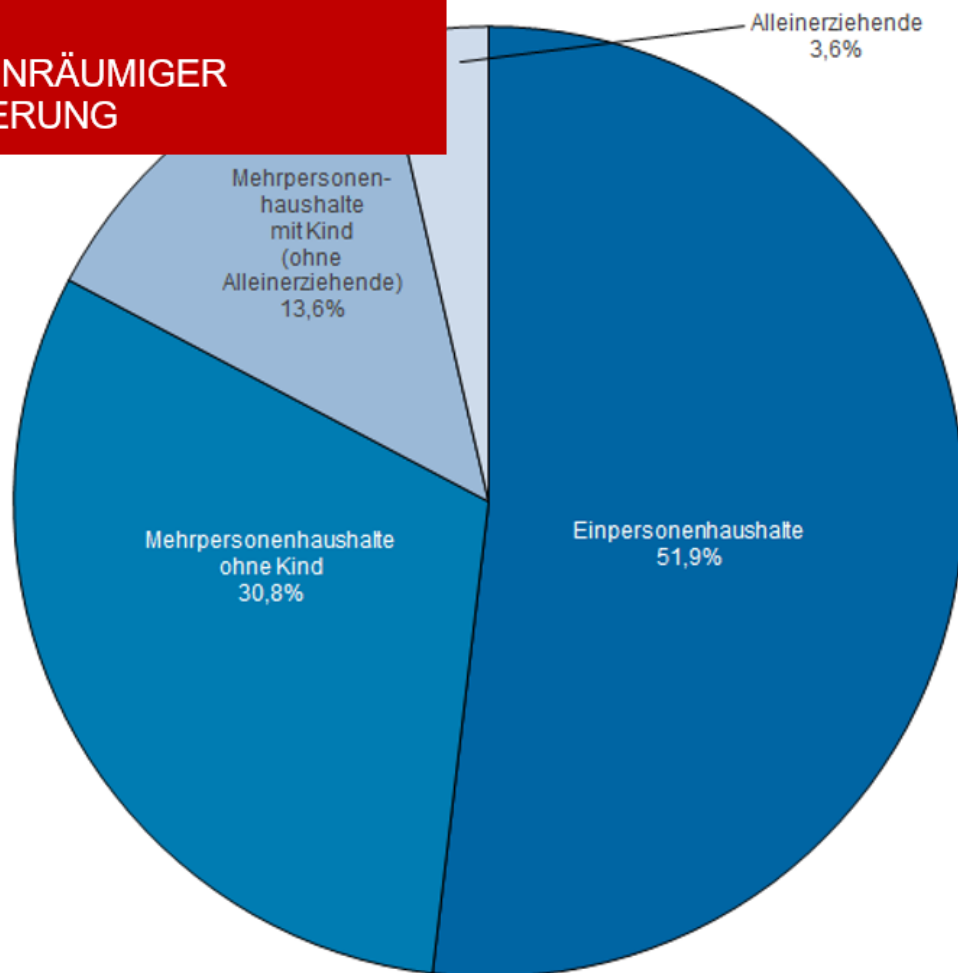


# ANZAHL UND STRUKTUR DER MANNHEIMER PRIVATHAUS- HALTE 2022

IN KLEINRÄUMIGER  
GLIEDERUNG

Statistische Daten  
Mannheim N° 2/2023



---

## Inhaltsverzeichnis

0	Erläuterungen.....	3
1	Personen in Privathaushalten zum 31.12.2022 .....	5
2	Haushaltsgröße zum 31.12.2022 .....	6
3	Haushaltstypen zum 31.12.2022.....	9
4	Einpersonenhaushalte zum 31.12.2022 .....	11
5	Mehrpersonenhaushalte ohne Kinder zum 31.12.2022.....	13
6	Mehrpersonenhaushalte mit Kindern zum 31.12.2022.....	15
7	Alleinerziehenden Haushalte zum 31.12.2022.....	17

## Abbildungsverzeichnis

Karte 1: Haushaltsgröße nach Stadtteilen 2022 .....	8
---	---

## Impressum

**STADTMANNHEIM**<sup>2</sup>

Kommunale Statistikstelle

Postfach 101832, 68018 Mannheim  
Tel. 0621 293-7492  
Fax 0621 293-7750  
E-Mail: [statistikstelle@mannheim.de](mailto:statistikstelle@mannheim.de)  
[www.mannheim.de/statistik](http://www.mannheim.de/statistik)  
Mannheim, November 2023

## 0 Erläuterungen

Daten zur Struktur der Einwohnerschaft bilden eine wichtige Informationsquelle für Politik, Verwaltung und interessierte Öffentlichkeit. Einwohnerdaten aus den amtlichen kommunalen Melderegistern können unter anderem nach Alter, Geschlecht, Nationalität und Stadtteil ausgewertet werden. Diese Datenauswertungen dürfen ausschließlich durch Kommunale Statistikstellen erfolgen, da sie in besonderer Weise zum Datenschutz verpflichtet sind.

Die Kommunalen Statistikstellen haben sich im KOSIS-Verbund des Verbandes Deutscher Städtestatistiker zusammengeschlossen und gemeinsame Auswertungsverfahren für amtliche Melderegisterdaten entwickelt.

Mittels der Melderegisterdaten lässt sich die Struktur der Wohnhaushalte in einer Kommune beschreiben. Ausgangspunkt sind die so genannten Kernhaushalte, die aus Ehegatten, Eltern(teilen) und ihren Nachkommen bestehen. Für diese Kernhaushalte kann durch Merkmalsvergleich ermittelt werden, ob weitere Personen diesem Kernhaushalt hinzuzurechnen sind. Insbesondere

- Namensübereinstimmungen im Bereich der Familien-, Geburts- und früheren Familiennamen,
- Alter und Geschlecht,
- gleiche frühere Wohnadresse,

- gleiches Datum der Anmeldung an der gegenwärtigen Wohnadresse

beschreiben die Mitglieder der Wohnhaushalte sehr genau. Das statistische Verfahren zur Bestimmung der korrekten Anzahl und Struktur der Wohnhaushalte nennt sich „Haushaltgenerierung“.

Da Bewohnerinnen und Bewohner von stationären Einrichtungen (z.B. Pflegeheime oder Erstaufnahmeeinrichtungen für Flüchtlinge) und Anstalten (z.B. Justizvollzugsanstalt) keinen Haushalt mit eigener Haushaltsführung besitzen, werden diese Wohnadressen bei der Haushaltgenerierung nicht mit berücksichtigt. Die kommunale Statistik der Wohnhaushalte ist daher eine Statistik der Privathaushalte.

Die Privathaushalte lassen sich nach Haushaltsgröße und Haushaltstypen (Einpersonenhaushalte, Mehrpersonenhaushalte mit und ohne Kinder) auswerten. Als Kinder werden in der Kommunalstatistik übrigens alle unter 18-jährigen bezeichnet.

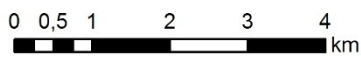
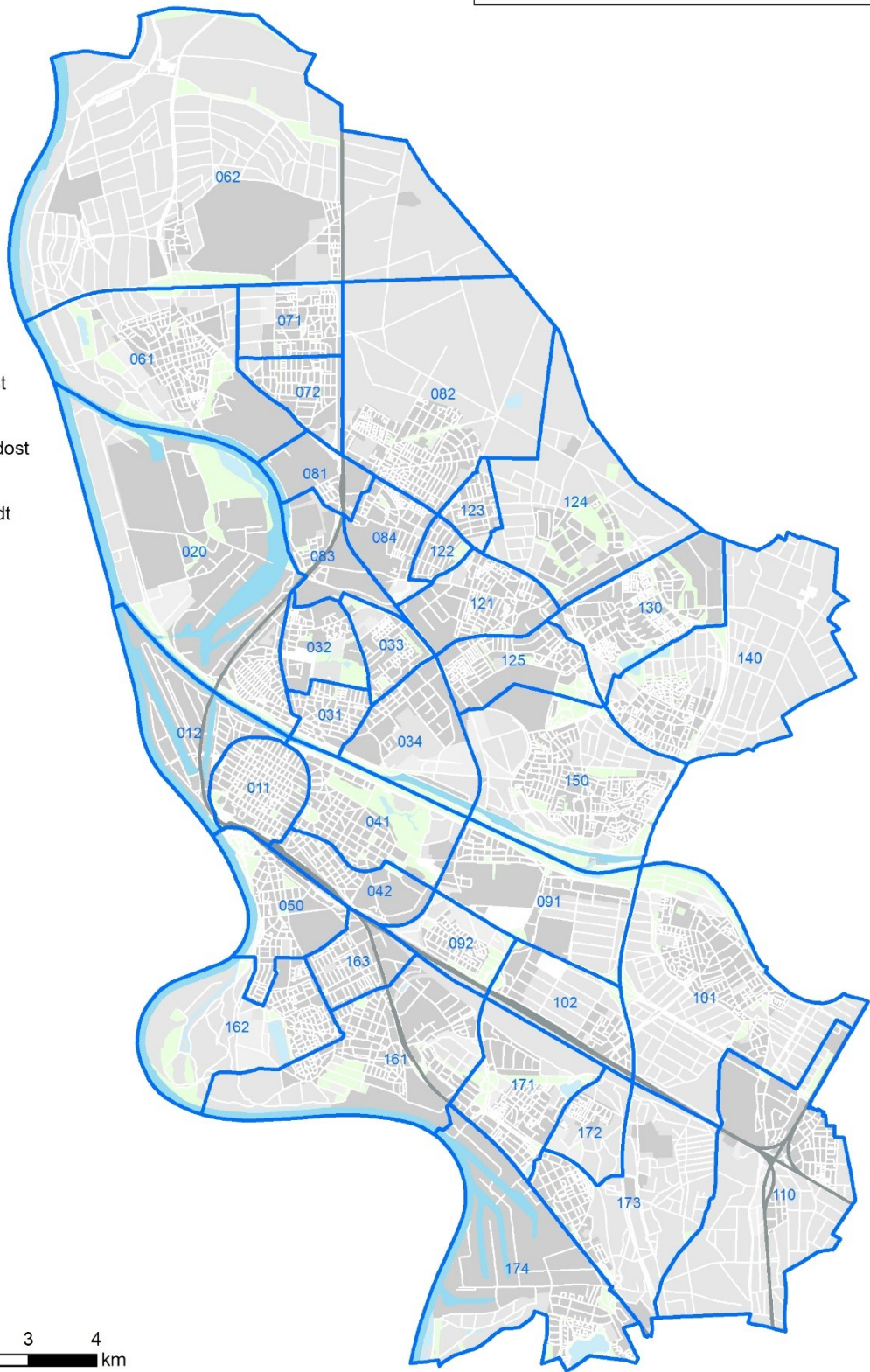
Die nachfolgenden Tabellen beschreiben die Struktur der Mannheimer Privathaushalte zum Stichtag 31.12.2022 in der aktuellen kleinräumigen Gliederung des Stadtgebietes.

### Zentrale Begriffe

Kernhaushalte:	Alle Personen, die gemäß Melderegister an der gleichen Adresse wohnen und verknüpft sind als Ehegatten untereinander und/oder als Elternteil und Nachkommen.
Wohnhaushalt:	Personen, die aufgrund von Indizien aus dem Melderegister zusammen wohnen und leben.
Privathaushalt:	Wohnhaushalt mit eigener Haushaltsführung.
Kinder:	Personen, die das 18. Lebensjahr noch nicht vollendet haben.
Alleinerziehende:	Personen, in deren Haushalt Kinder und keine weiteren Erwachsenen leben.

**Legende**

- 011 Innenstadt
- 012 Jungbusch
- 020 Neckarstadt-West
- 031 Neckarstadt-Ost
- 032 Herzogenried
- 033 Neckarstadt-Nordost
- 034 Wohlgelegen
- 041 Oststadt
- 042 Schwetzingenstadt
- 050 Lindenhof
- 061 Sandhofen
- 062 Sandhofen-Nord
- 071 Schönau-Nord
- 072 Schönau-Süd
- 081 Waldhof-West
- 082 Gartenstadt
- 083 Luzenberg
- 084 Waldhof-Ost
- 091 Neuosheim
- 092 Neuhermsheim
- 101 Seckenheim
- 102 Hochstätt
- 110 Friedrichsfeld
- 121 Käfertal-Mitte
- 122 Speckweggebiet
- 123 Sonnenschein
- 124 Franklin
- 125 Käfertal-Süd
- 130 Vogelstang
- 140 Wallstadt
- 150 Feudenheim
- 161 Neckarau
- 162 Niederfeld
- 163 Almenhof
- 171 Casterfeld
- 172 Pfingstberg
- 173 Rheinau-Mitte
- 174 Rheinau-Süd



**1 Personen in Privathaushalten zum 31.12.2022**

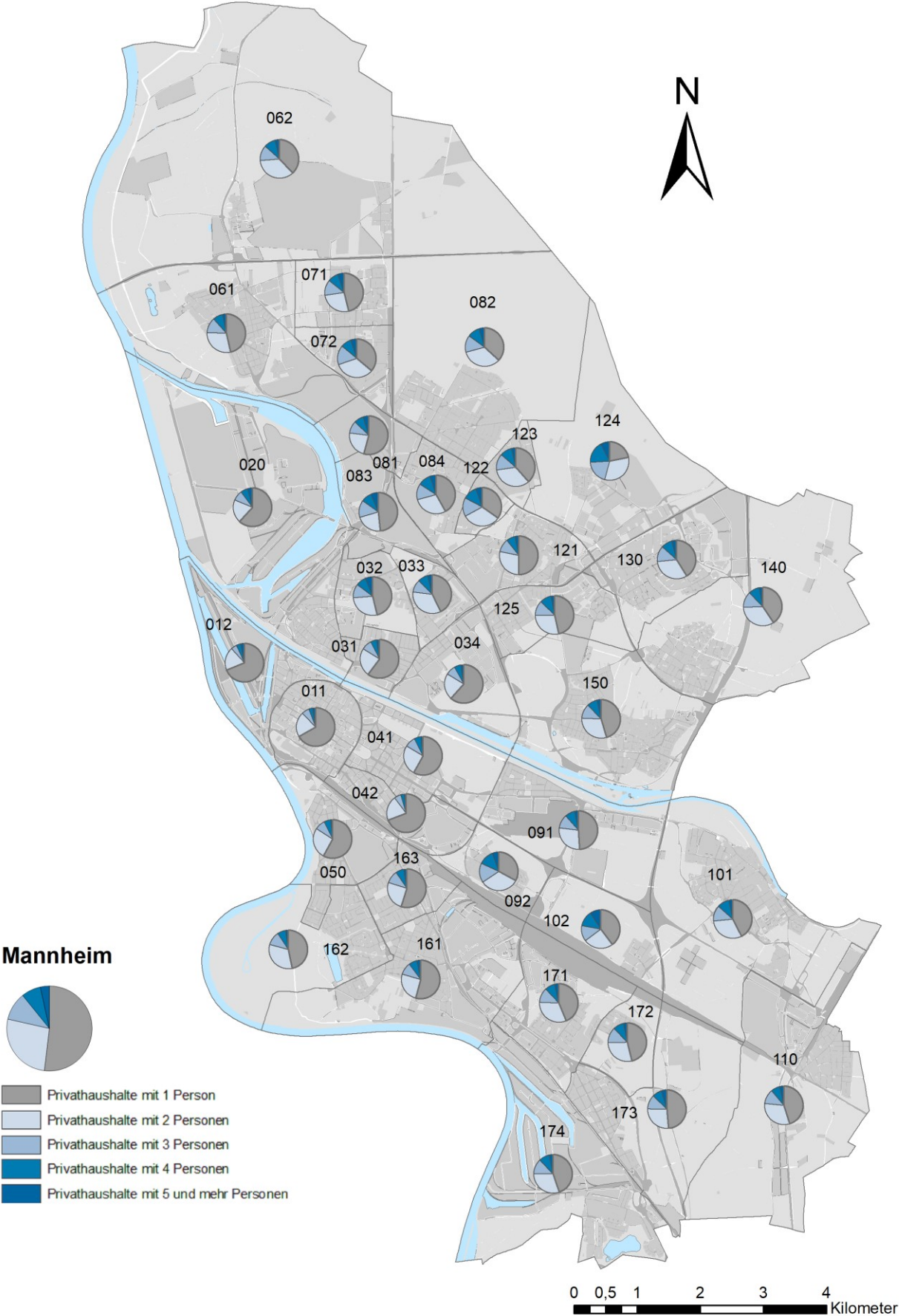
Stadtbezirke/ Stadtteile	Wohn- berechtigte Bevölkerung	Personen in Privathaushalten		Privat- haushalte insgesamt	Anzahl der Personen je Privathaushalt
	Anzahl	Anzahl	%	Anzahl	Anzahl
<b>01 Innenstadt/Jungbusch</b>	<b>32.008</b>	<b>31.590</b>	<b>98,7</b>	<b>20.423</b>	<b>1,6</b>
011 Innenstadt	25.392	25.092	98,8	16.224	1,6
012 Jungbusch	6.616	6.498	98,2	4.199	1,6
<b>02 Neckarstadt-West</b>	<b>20.545</b>	<b>20.517</b>	<b>99,9</b>	<b>11.872</b>	<b>1,7</b>
020 Neckarstadt-West	20.545	20.517	99,9	11.872	1,7
<b>03 Neckarstadt-Ost</b>	<b>34.921</b>	<b>34.141</b>	<b>97,8</b>	<b>19.104</b>	<b>1,8</b>
031 Neckarstadt-Ost	15.568	15.221	97,8	9.108	1,7
032 Herzogenried	7.990	7.660	95,9	3.766	2,0
033 Neckarstadt-Nordost	5.941	5.840	98,3	2.953	2,0
034 Wohlgelegen	5.422	5.420	100,0	3.277	1,7
<b>04 Schwetzingenstadt/Oststadt</b>	<b>23.885</b>	<b>23.715</b>	<b>99,3</b>	<b>15.015</b>	<b>1,6</b>
041 Oststadt	12.951	12.848	99,2	7.623	1,7
042 Schwetzingenstadt	10.934	10.867	99,4	7.392	1,5
<b>05 Lindenhof</b>	<b>13.931</b>	<b>13.651</b>	<b>98,0</b>	<b>8.145</b>	<b>1,7</b>
050 Lindenhof	13.931	13.651	98,0	8.145	1,7
<b>06 Sandhofen</b>	<b>14.140</b>	<b>14.034</b>	<b>99,3</b>	<b>7.188</b>	<b>2,0</b>
061 Sandhofen	12.108	12.002	99,1	6.205	1,9
062 Sandhofen-Nord	2.032	2.032	100,0	983	2,1
<b>07 Schönau</b>	<b>12.439</b>	<b>12.266</b>	<b>98,6</b>	<b>5.935</b>	<b>2,1</b>
071 Schönau- Nord	8.701	8.528	98,0	4.201	2,0
072 Schönau-Süd	3.738	3.738	100,0	1.734	2,2
<b>08 Waldhof</b>	<b>25.495</b>	<b>25.163</b>	<b>98,7</b>	<b>12.098</b>	<b>2,1</b>
081 Waldhof-West	3.509	3.347	95,4	1.768	1,9
082 Gartenstadt	10.342	10.279	99,4	4.814	2,1
083 Luzenberg	3.292	3.292	100,0	1.603	2,1
084 Waldhof-Ost	8.352	8.245	98,7	3.913	2,1
<b>09 Neuostheim/Neuhermsheim</b>	<b>7.478</b>	<b>7.260</b>	<b>97,1</b>	<b>3.465</b>	<b>2,1</b>
091 Neuostheim	3.097	2.968	95,8	1.568	1,9
092 Neuhermsheim	4.381	4.292	98,0	1.897	2,3
<b>10 Seckenheim</b>	<b>16.111</b>	<b>15.991</b>	<b>99,3</b>	<b>7.734</b>	<b>2,1</b>
101 Seckenheim	12.962	12.842	99,1	6.372	2,0
102 Hochstätt	3.149	3.149	100,0	1.362	2,3
<b>11 Friedrichsfeld</b>	<b>5.626</b>	<b>5.626</b>	<b>100,0</b>	<b>2.901</b>	<b>1,9</b>
110 Friedrichsfeld	5.626	5.626	100,0	2.901	1,9
<b>12 Käfertal</b>	<b>31.860</b>	<b>31.128</b>	<b>97,7</b>	<b>15.002</b>	<b>2,1</b>
121 Käfertal-Mitte	8.863	8.776	99,0	4.701	1,9
122 Speckweggebiet	2.886	2.886	100,0	1.291	2,2
123 Sonnenschein	3.457	3.313	95,8	1.606	2,1
124 Franklin	7.095	6.693	94,3	2.557	2,6
125 Käfertal-Süd	9.559	9.460	99,0	4.847	2,0
<b>13 Vogelstang</b>	<b>12.563</b>	<b>12.435</b>	<b>99,0</b>	<b>6.069</b>	<b>2,1</b>
130 Vogelstang	12.563	12.435	99,0	6.069	2,1
<b>14 Wallstadt</b>	<b>7.942</b>	<b>7.792</b>	<b>98,1</b>	<b>3.875</b>	<b>2,0</b>
140 Wallstadt	7.942	7.792	98,1	3.875	2,0
<b>15 Feudenheim</b>	<b>14.128</b>	<b>14.003</b>	<b>99,1</b>	<b>7.187</b>	<b>2,0</b>
150 Feudenheim	14.128	14.003	99,1	7.187	2,0
<b>16 Neckarau</b>	<b>31.072</b>	<b>30.472</b>	<b>98,1</b>	<b>16.780</b>	<b>1,8</b>
161 Neckarau	16.161	15.851	98,1	8.765	1,8
162 Niederfeld	7.638	7.454	97,6	3.999	1,9
163 Almenhof	7.273	7.167	98,5	4.016	1,8
<b>17 Rheinau</b>	<b>25.464</b>	<b>25.000</b>	<b>98,2</b>	<b>12.754</b>	<b>2,0</b>
171 Casterfeld	5.977	5.774	96,6	2.925	2,0
172 Pfingstberg	1.742	1.742	100,0	894	2,0
173 Rheinau-Mitte	10.880	10.725	98,6	5.496	2,0
174 Rheinau-Süd	6.865	6.759	98,5	3.439	2,0
<b>Mannheim</b>	<b>329.608</b>	<b>324.784</b>	<b>98,5</b>	<b>175.547</b>	<b>1,9</b>

## 2 Haushaltsgröße zum 31.12.2022

Stadtbezirke/ Stadtteile	Privathaushalte insgesamt	davon Privathaushalte mit... Personen				
		1	2	3	4	5 und mehr
	Anzahl	Anzahl	Anzahl	Anzahl	Anzahl	Anzahl
<b>01 Innenstadt/Jungbusch</b>	<b>20.423</b>	<b>13.727</b>	<b>4.232</b>	<b>1.218</b>	<b>718</b>	<b>528</b>
011 Innenstadt	16.224	10.833	3.425	1.010	562	394
012 Jungbusch	4.199	2.894	807	208	156	134
<b>02 Neckarstadt-West</b>	<b>11.872</b>	<b>7.339</b>	<b>2.320</b>	<b>1.013</b>	<b>715</b>	<b>485</b>
020 Neckarstadt-West	11.872	7.339	2.320	1.013	715	485
<b>03 Neckarstadt-Ost</b>	<b>19.104</b>	<b>10.527</b>	<b>4.907</b>	<b>1.795</b>	<b>1.216</b>	<b>659</b>
031 Neckarstadt-Ost	9.108	5.513	2.113	778	472	232
032 Herzogenried	3.766	1.733	1.048	438	322	225
033 Neckarstadt-Nordost	2.953	1.260	1.015	315	246	117
034 Wohlgelegen	3.277	2.021	731	264	176	85
<b>04 Schwetzingenstadt/Oststadt</b>	<b>15.015</b>	<b>9.537</b>	<b>3.466</b>	<b>1.100</b>	<b>675</b>	<b>237</b>
041 Oststadt	7.623	4.423	1.940	674	443	143
042 Schwetzingenstadt	7.392	5.114	1.526	426	232	94
<b>05 Lindenhof</b>	<b>8.145</b>	<b>4.717</b>	<b>2.112</b>	<b>715</b>	<b>472</b>	<b>129</b>
050 Lindenhof	8.145	4.717	2.112	715	472	129
<b>06 Sandhofen</b>	<b>7.188</b>	<b>3.263</b>	<b>2.165</b>	<b>929</b>	<b>588</b>	<b>243</b>
061 Sandhofen	6.205	2.889	1.815	802	494	205
062 Sandhofen-Nord	983	374	350	127	94	38
<b>07 Schönau</b>	<b>5.935</b>	<b>2.564</b>	<b>1.705</b>	<b>824</b>	<b>522</b>	<b>320</b>
071 Schönau- Nord	4.201	1.937	1.126	542	366	230
072 Schönau-Süd	1.734	627	579	282	156	90
<b>08 Waldhof</b>	<b>12.098</b>	<b>5.156</b>	<b>3.510</b>	<b>1.599</b>	<b>1.208</b>	<b>625</b>
081 Waldhof-West	1.768	963	393	184	139	89
082 Gartenstadt	4.814	1.776	1.636	677	498	227
083 Luzenberg	1.603	776	349	231	143	104
084 Waldhof-Ost	3.913	1.641	1.132	507	428	205
<b>09 Neuostheim/Neuhermsheim</b>	<b>3.465</b>	<b>1.394</b>	<b>1.060</b>	<b>489</b>	<b>366</b>	<b>156</b>
091 Neuostheim	1.568	768	441	180	129	50
092 Neuhermsheim	1.897	626	619	309	237	106
<b>10 Seckenheim</b>	<b>7.734</b>	<b>3.248</b>	<b>2.309</b>	<b>1.022</b>	<b>810</b>	<b>345</b>
101 Seckenheim	6.372	2.706	1.970	844	631	221
102 Hochstädt	1.362	542	339	178	179	124
<b>11 Friedrichsfeld</b>	<b>2.901</b>	<b>1.312</b>	<b>907</b>	<b>355</b>	<b>220</b>	<b>107</b>
110 Friedrichsfeld	2.901	1.312	907	355	220	107
<b>12 Käfertal</b>	<b>15.002</b>	<b>6.218</b>	<b>4.512</b>	<b>2.056</b>	<b>1.601</b>	<b>615</b>
121 Käfertal-Mitte	4.701	2.342	1.341	519	352	147
122 Speckweggebiet	1.291	447	421	197	155	71
123 Sonnenschein	1.606	616	555	217	164	54
124 Franklin	2.557	557	828	511	463	198
125 Käfertal-Süd	4.847	2.256	1.367	612	467	145
<b>13 Vogelstang</b>	<b>6.069</b>	<b>2.509</b>	<b>1.940</b>	<b>804</b>	<b>557</b>	<b>259</b>
130 Vogelstang	6.069	2.509	1.940	804	557	259
<b>14 Wallstadt</b>	<b>3.875</b>	<b>1.579</b>	<b>1.300</b>	<b>512</b>	<b>372</b>	<b>112</b>
140 Wallstadt	3.875	1.579	1.300	512	372	112
<b>15 Feudenheim</b>	<b>7.187</b>	<b>3.268</b>	<b>2.170</b>	<b>887</b>	<b>630</b>	<b>232</b>
150 Feudenheim	7.187	3.268	2.170	887	630	232
<b>16 Neckarau</b>	<b>16.780</b>	<b>8.828</b>	<b>4.503</b>	<b>1.779</b>	<b>1.204</b>	<b>466</b>
161 Neckarau	8.765	4.754	2.208	897	632	274
162 Niederfeld	3.999	1.872	1.294	456	289	88
163 Almenhof	4.016	2.202	1.001	426	283	104
<b>17 Rheinau</b>	<b>12.754</b>	<b>5.912</b>	<b>3.684</b>	<b>1.580</b>	<b>1.079</b>	<b>499</b>
171 Casterfeld	2.925	1.279	933	364	246	103
172 Pfingstberg	894	412	258	116	79	29
173 Rheinau-Mitte	5.496	2.684	1.445	670	438	259
174 Rheinau-Süd	3.439	1.537	1.048	430	316	108
<b>Mannheim</b>	<b>175.547</b>	<b>91.098</b>	<b>46.802</b>	<b>18.677</b>	<b>12.953</b>	<b>6.017</b>

Stadtbezirke/ Stadtteile	Privathaushalte insgesamt	davon Privathaushalte mit... Personen				
		1	2	3	4	5 und mehr
	Anzahl	%	%	%	%	%
<b>01 Innenstadt/Jungbusch</b>	<b>20.423</b>	<b>67,2</b>	<b>20,7</b>	<b>6,0</b>	<b>3,5</b>	<b>2,6</b>
011 Innenstadt	16.224	66,8	21,1	6,2	3,5	2,4
012 Jungbusch	4.199	68,9	19,2	5,0	3,7	3,2
<b>02 Neckarstadt-West</b>	<b>11.872</b>	<b>61,8</b>	<b>19,5</b>	<b>8,5</b>	<b>6,0</b>	<b>4,1</b>
020 Neckarstadt-West	11.872	61,8	19,5	8,5	6,0	4,1
<b>03 Neckarstadt-Ost</b>	<b>19.104</b>	<b>55,1</b>	<b>25,7</b>	<b>9,4</b>	<b>6,4</b>	<b>3,4</b>
031 Neckarstadt-Ost	9.108	60,5	23,2	8,5	5,2	2,5
032 Herzogenried	3.766	46,0	27,8	11,6	8,6	6,0
033 Neckarstadt-Nordost	2.953	42,7	34,4	10,7	8,3	4,0
034 Wohlgelegen	3.277	61,7	22,3	8,1	5,4	2,6
<b>04 Schwetzingenstadt/Oststadt</b>	<b>15.015</b>	<b>63,5</b>	<b>23,1</b>	<b>7,3</b>	<b>4,5</b>	<b>1,6</b>
041 Oststadt	7.623	58,0	25,4	8,8	5,8	1,9
042 Schwetzingenstadt	7.392	69,2	20,6	5,8	3,1	1,3
<b>05 Lindenhof</b>	<b>8.145</b>	<b>57,9</b>	<b>25,9</b>	<b>8,8</b>	<b>5,8</b>	<b>1,6</b>
050 Lindenhof	8.145	57,9	25,9	8,8	5,8	1,6
<b>06 Sandhofen</b>	<b>7.188</b>	<b>45,4</b>	<b>30,1</b>	<b>12,9</b>	<b>8,2</b>	<b>3,4</b>
061 Sandhofen	6.205	46,6	29,3	12,9	8,0	3,3
062 Sandhofen-Nord	983	38,0	35,6	12,9	9,6	3,9
<b>07 Schönau</b>	<b>5.935</b>	<b>43,2</b>	<b>28,7</b>	<b>13,9</b>	<b>8,8</b>	<b>5,4</b>
071 Schönau- Nord	4.201	46,1	26,8	12,9	8,7	5,5
072 Schönau-Süd	1.734	36,2	33,4	16,3	9,0	5,2
<b>08 Waldhof</b>	<b>12.098</b>	<b>42,6</b>	<b>29,0</b>	<b>13,2</b>	<b>10,0</b>	<b>5,2</b>
081 Waldhof-West	1.768	54,5	22,2	10,4	7,9	5,0
082 Gartenstadt	4.814	36,9	34,0	14,1	10,3	4,7
083 Luzenberg	1.603	48,4	21,8	14,4	8,9	6,5
084 Waldhof-Ost	3.913	41,9	28,9	13,0	10,9	5,2
<b>09 Neuostheim/Neuhermsheim</b>	<b>3.465</b>	<b>40,2</b>	<b>30,6</b>	<b>14,1</b>	<b>10,6</b>	<b>4,5</b>
091 Neuostheim	1.568	49,0	28,1	11,5	8,2	3,2
092 Neuhermsheim	1.897	33,0	32,6	16,3	12,5	5,6
<b>10 Seckenheim</b>	<b>7.734</b>	<b>42,0</b>	<b>29,9</b>	<b>13,2</b>	<b>10,5</b>	<b>4,5</b>
101 Seckenheim	6.372	42,5	30,9	13,2	9,9	3,5
102 Hochstätt	1.362	39,8	24,9	13,1	13,1	9,1
<b>11 Friedrichsfeld</b>	<b>2.901</b>	<b>45,2</b>	<b>31,3</b>	<b>12,2</b>	<b>7,6</b>	<b>3,7</b>
110 Friedrichsfeld	2.901	45,2	31,3	12,2	7,6	3,7
<b>12 Käfertal</b>	<b>15.002</b>	<b>41,4</b>	<b>30,1</b>	<b>13,7</b>	<b>10,7</b>	<b>4,1</b>
121 Käfertal-Mitte	4.701	49,8	28,5	11,0	7,5	3,1
122 Speckw eggebiet	1.291	34,6	32,6	15,3	12,0	5,5
123 Sonnenschein	1.606	38,4	34,6	13,5	10,2	3,4
124 Franklin	2.557	21,8	32,4	20,0	18,1	7,7
125 Käfertal-Süd	4.847	46,5	28,2	12,6	9,6	3,0
<b>13 Vogelstang</b>	<b>6.069</b>	<b>41,3</b>	<b>32,0</b>	<b>13,2</b>	<b>9,2</b>	<b>4,3</b>
130 Vogelstang	6.069	41,3	32,0	13,2	9,2	4,3
<b>14 Wallstadt</b>	<b>3.875</b>	<b>40,7</b>	<b>33,5</b>	<b>13,2</b>	<b>9,6</b>	<b>2,9</b>
140 Wallstadt	3.875	40,7	33,5	13,2	9,6	2,9
<b>15 Feudenheim</b>	<b>7.187</b>	<b>45,5</b>	<b>30,2</b>	<b>12,3</b>	<b>8,8</b>	<b>3,2</b>
150 Feudenheim	7.187	45,5	30,2	12,3	8,8	3,2
<b>16 Neckarau</b>	<b>16.780</b>	<b>52,6</b>	<b>26,8</b>	<b>10,6</b>	<b>7,2</b>	<b>2,8</b>
161 Neckarau	8.765	54,2	25,2	10,2	7,2	3,1
162 Niederfeld	3.999	46,8	32,4	11,4	7,2	2,2
163 Almenhof	4.016	54,8	24,9	10,6	7,0	2,6
<b>17 Rheinau</b>	<b>12.754</b>	<b>46,4</b>	<b>28,9</b>	<b>12,4</b>	<b>8,5</b>	<b>3,9</b>
171 Casterfeld	2.925	43,7	31,9	12,4	8,4	3,5
172 Pflingstberg	894	46,1	28,9	13,0	8,8	3,2
173 Rheinau-Mitte	5.496	48,8	26,3	12,2	8,0	4,7
174 Rheinau-Süd	3.439	44,7	30,5	12,5	9,2	3,1
<b>Mannheim</b>	<b>175.547</b>	<b>51,9</b>	<b>26,7</b>	<b>10,6</b>	<b>7,4</b>	<b>3,4</b>

Karte 1: Haushaltsgröße nach Stadtteilen 2022





**3 Haushaltstypen zum 31.12.2022**

Stadtbezirke/ Stadtteile	Privathaushalte insgesamt	davon		
		Einpersonen- haushalte	Mehrpersonen- haushalte ohne Kinder	Mehrpersonen- haushalte mit Kindern
		Anzahl	Anzahl	Anzahl
<b>01 Innenstadt/Jungbusch</b>	<b>20.423</b>	<b>13.727</b>	<b>4.712</b>	<b>1.984</b>
011 Innenstadt	16.224	10.833	3.804	1.587
012 Jungbusch	4.199	2.894	908	397
<b>02 Neckarstadt-West</b>	<b>11.872</b>	<b>7.339</b>	<b>2.626</b>	<b>1.907</b>
020 Neckarstadt-West	11.872	7.339	2.626	1.907
<b>03 Neckarstadt-Ost</b>	<b>19.104</b>	<b>10.527</b>	<b>5.471</b>	<b>3.106</b>
031 Neckarstadt-Ost	9.108	5.513	2.324	1.271
032 Herzogenried	3.766	1.733	1.253	780
033 Neckarstadt-Nordost	2.953	1.260	1.122	571
034 Wohlgelegen	3.277	2.021	772	484
<b>04 Schwetzingenstadt/Oststadt</b>	<b>15.015</b>	<b>9.537</b>	<b>3.749</b>	<b>1.729</b>
041 Oststadt	7.623	4.423	2.129	1.071
042 Schwetzingenstadt	7.392	5.114	1.620	658
<b>05 Lindenhof</b>	<b>8.145</b>	<b>4.717</b>	<b>2.304</b>	<b>1.124</b>
050 Lindenhof	8.145	4.717	2.304	1.124
<b>06 Sandhofen</b>	<b>7.188</b>	<b>3.263</b>	<b>2.577</b>	<b>1.348</b>
061 Sandhofen	6.205	2.889	2.166	1.150
062 Sandhofen-Nord	983	374	411	198
<b>07 Schönau</b>	<b>5.935</b>	<b>2.564</b>	<b>2.043</b>	<b>1.328</b>
071 Schönau- Nord	4.201	1.937	1.279	985
072 Schönau-Süd	1.734	627	764	343
<b>08 Waldhof</b>	<b>12.098</b>	<b>5.156</b>	<b>4.205</b>	<b>2.737</b>
081 Waldhof-West	1.768	963	420	385
082 Gartenstadt	4.814	1.776	2.019	1.019
083 Luzenberg	1.603	776	436	391
084 Waldhof-Ost	3.913	1.641	1.330	942
<b>09 Neuostheim/Neuhermsheim</b>	<b>3.465</b>	<b>1.394</b>	<b>1.305</b>	<b>766</b>
091 Neuostheim	1.568	768	499	301
092 Neuhermsheim	1.897	626	806	465
<b>10 Seckenheim</b>	<b>7.734</b>	<b>3.248</b>	<b>2.768</b>	<b>1.718</b>
101 Seckenheim	6.372	2.706	2.377	1.289
102 Hochstädt	1.362	542	391	429
<b>11 Friedrichsfeld</b>	<b>2.901</b>	<b>1.312</b>	<b>1.098</b>	<b>491</b>
110 Friedrichsfeld	2.901	1.312	1.098	491
<b>12 Käfertal</b>	<b>15.002</b>	<b>6.218</b>	<b>5.200</b>	<b>3.584</b>
121 Käfertal-Mitte	4.701	2.342	1.536	823
122 Speckweggebiet	1.291	447	512	332
123 Sonnenschein	1.606	616	672	318
124 Franklin	2.557	557	888	1.112
125 Käfertal-Süd	4.847	2.256	1.592	999
<b>13 Vogelstang</b>	<b>6.069</b>	<b>2.509</b>	<b>2.304</b>	<b>1.256</b>
130 Vogelstang	6.069	2.509	2.304	1.256
<b>14 Wallstadt</b>	<b>3.875</b>	<b>1.579</b>	<b>1.541</b>	<b>755</b>
140 Wallstadt	3.875	1.579	1.541	755
<b>15 Feudenheim</b>	<b>7.187</b>	<b>3.268</b>	<b>2.540</b>	<b>1.379</b>
150 Feudenheim	7.187	3.268	2.540	1.379
<b>16 Neckarau</b>	<b>16.780</b>	<b>8.828</b>	<b>5.240</b>	<b>2.712</b>
161 Neckarau	8.765	4.754	2.591	1.420
162 Niederfeld	3.999	1.872	1.506	621
163 Almenhof	4.016	2.202	1.143	671
<b>17 Rheinau</b>	<b>12.754</b>	<b>5.912</b>	<b>4.439</b>	<b>2.403</b>
171 Casterfeld	2.925	1.279	1.120	526
172 Pflingstberg	894	412	318	164
173 Rheinau-Mitte	5.496	2.684	1.721	1.091
174 Rheinau-Süd	3.439	1.537	1.280	622
<b>Mannheim</b>	<b>175.547</b>	<b>91.098</b>	<b>54.122</b>	<b>30.327</b>

Stadtbezirke/ Stadtteile	Privathaushalte insgesamt	davon		
		Einpersonen- haushalte	Mehrpersonen- haushalte ohne Kinder	Mehrpersonen- haushalte mit Kindern
	Anzahl	%	%	%
<b>01 Innenstadt/Jungbusch</b>	<b>20.423</b>	<b>67,2</b>	<b>23,1</b>	<b>9,7</b>
011 Innenstadt	16.224	66,8	23,4	9,8
012 Jungbusch	4.199	68,9	21,6	9,5
<b>02 Neckarstadt-West</b>	<b>11.872</b>	<b>61,8</b>	<b>22,1</b>	<b>16,1</b>
020 Neckarstadt-West	11.872	61,8	22,1	16,1
<b>03 Neckarstadt-Ost</b>	<b>19.104</b>	<b>55,1</b>	<b>28,6</b>	<b>16,3</b>
031 Neckarstadt-Ost	9.108	60,5	25,5	14,0
032 Herzogenried	3.766	46,0	33,3	20,7
033 Neckarstadt-Nordost	2.953	42,7	38,0	19,3
034 Wohlgelegen	3.277	61,7	23,6	14,8
<b>04 Schwetzingenstadt/Oststadt</b>	<b>15.015</b>	<b>63,5</b>	<b>25,0</b>	<b>11,5</b>
041 Oststadt	7.623	58,0	27,9	14,0
042 Schwetzingenstadt	7.392	69,2	21,9	8,9
<b>05 Lindenhof</b>	<b>8.145</b>	<b>57,9</b>	<b>28,3</b>	<b>13,8</b>
050 Lindenhof	8.145	57,9	28,3	13,8
<b>06 Sandhofen</b>	<b>7.188</b>	<b>45,4</b>	<b>35,9</b>	<b>18,8</b>
061 Sandhofen	6.205	46,6	34,9	18,5
062 Sandhofen-Nord	983	38,0	41,8	20,1
<b>07 Schönau</b>	<b>5.935</b>	<b>43,2</b>	<b>34,4</b>	<b>22,4</b>
071 Schönau- Nord	4.201	46,1	30,4	23,4
072 Schönau-Süd	1.734	36,2	44,1	19,8
<b>08 Waldhof</b>	<b>12.098</b>	<b>42,6</b>	<b>34,8</b>	<b>22,6</b>
081 Waldhof-West	1.768	54,5	23,8	21,8
082 Gartenstadt	4.814	36,9	41,9	21,2
083 Luzenberg	1.603	48,4	27,2	24,4
084 Waldhof-Ost	3.913	41,9	34,0	24,1
<b>09 Neustheim/Neuhermsheim</b>	<b>3.465</b>	<b>40,2</b>	<b>37,7</b>	<b>22,1</b>
091 Neustheim	1.568	49,0	31,8	19,2
092 Neuhermsheim	1.897	33,0	42,5	24,5
<b>10 Seckenheim</b>	<b>7.734</b>	<b>42,0</b>	<b>35,8</b>	<b>22,2</b>
101 Seckenheim	6.372	42,5	37,3	20,2
102 Hochstätt	1.362	39,8	28,7	31,5
<b>11 Friedrichsfeld</b>	<b>2.901</b>	<b>45,2</b>	<b>37,8</b>	<b>16,9</b>
110 Friedrichsfeld	2.901	45,2	37,8	16,9
<b>12 Käfertal</b>	<b>15.002</b>	<b>41,4</b>	<b>34,7</b>	<b>23,9</b>
121 Käfertal-Mitte	4.701	49,8	32,7	17,5
122 Speckw eggebiet	1.291	34,6	39,7	25,7
123 Sonnenschein	1.606	38,4	41,8	19,8
124 Franklin	2.557	21,8	34,7	43,5
125 Käfertal-Süd	4.847	46,5	32,8	20,6
<b>13 Vogelstang</b>	<b>6.069</b>	<b>41,3</b>	<b>38,0</b>	<b>20,7</b>
130 Vogelstang	6.069	41,3	38,0	20,7
<b>14 Wallstadt</b>	<b>3.875</b>	<b>40,7</b>	<b>39,8</b>	<b>19,5</b>
140 Wallstadt	3.875	40,7	39,8	19,5
<b>15 Feudenheim</b>	<b>7.187</b>	<b>45,5</b>	<b>35,3</b>	<b>19,2</b>
150 Feudenheim	7.187	45,5	35,3	19,2
<b>16 Neckarau</b>	<b>16.780</b>	<b>52,6</b>	<b>31,2</b>	<b>16,2</b>
161 Neckarau	8.765	54,2	29,6	16,2
162 Niederfeld	3.999	46,8	37,7	15,5
163 Almenhof	4.016	54,8	28,5	16,7
<b>17 Rheinau</b>	<b>12.754</b>	<b>46,4</b>	<b>34,8</b>	<b>18,8</b>
171 Casterfeld	2.925	43,7	38,3	18,0
172 Pfingstberg	894	46,1	35,6	18,3
173 Rheinau-Mitte	5.496	48,8	31,3	19,9
174 Rheinau-Süd	3.439	44,7	37,2	18,1
<b>Mannheim</b>	<b>175.547</b>	<b>51,9</b>	<b>30,8</b>	<b>17,3</b>

**4 Einpersonenhaushalte zum 31.12.2022**

Stadtbezirke/ Stadtteile	Einpersonenhaushalte	darunter	
		Männer unter 30 Jahren	Frauen 60 Jahre und älter
	Anzahl	Anzahl	Anzahl
<b>01 Innenstadt/Jungbusch</b>	<b>13.727</b>	<b>3.005</b>	<b>1.208</b>
011 Innenstadt	10.833	2.200	1.092
012 Jungbusch	2.894	805	116
<b>02 Neckarstadt-West</b>	<b>7.339</b>	<b>1.149</b>	<b>787</b>
020 Neckarstadt-West	7.339	1.149	787
<b>03 Neckarstadt-Ost</b>	<b>10.527</b>	<b>1.316</b>	<b>1.967</b>
031 Neckarstadt-Ost	5.513	559	944
032 Herzogenried	1.733	290	443
033 Neckarstadt-Nordost	1.260	153	286
034 Wohlgelegen	2.021	314	294
<b>04 Schwetzingenstadt/Oststadt</b>	<b>9.537</b>	<b>1.421</b>	<b>1.376</b>
041 Oststadt	4.423	488	868
042 Schwetzingenstadt	5.114	933	508
<b>05 Lindenhof</b>	<b>4.717</b>	<b>517</b>	<b>967</b>
050 Lindenhof	4.717	517	967
<b>06 Sandhofen</b>	<b>3.263</b>	<b>290</b>	<b>769</b>
061 Sandhofen	2.889	247	684
062 Sandhofen-Nord	374	43	85
<b>07 Schönau</b>	<b>2.564</b>	<b>180</b>	<b>707</b>
071 Schönau-Nord	1.937	130	499
072 Schönau-Süd	627	50	208
<b>08 Waldhof</b>	<b>5.156</b>	<b>474</b>	<b>1.232</b>
081 Waldhof-West	963	139	117
082 Gartenstadt	1.776	102	590
083 Luzenberg	776	85	89
084 Waldhof-Ost	1.641	148	436
<b>09 Neuostheim/Neuhermsheim</b>	<b>1.394</b>	<b>172</b>	<b>317</b>
091 Neuostheim	768	123	164
092 Neuhermsheim	626	49	153
<b>10 Seckenheim</b>	<b>3.248</b>	<b>319</b>	<b>734</b>
101 Seckenheim	2.706	270	660
102 Hochstätt	542	49	74
<b>11 Friedrichsfeld</b>	<b>1.312</b>	<b>145</b>	<b>302</b>
110 Friedrichsfeld	1.312	145	302
<b>12 Käfertal</b>	<b>6.218</b>	<b>662</b>	<b>1.343</b>
121 Käfertal-Mitte	2.342	247	500
122 Speckweggebiet	447	37	136
123 Sonnenschein	616	26	221
124 Franklin	557	115	33
125 Käfertal-Süd	2.256	237	453
<b>13 Vogelstang</b>	<b>2.509</b>	<b>120</b>	<b>981</b>
130 Vogelstang	2.509	120	981
<b>14 Wallstadt</b>	<b>1.579</b>	<b>94</b>	<b>515</b>
140 Wallstadt	1.579	94	515
<b>15 Feudenheim</b>	<b>3.268</b>	<b>236</b>	<b>1.011</b>
150 Feudenheim	3.268	236	1.011
<b>16 Neckarau</b>	<b>8.828</b>	<b>1.063</b>	<b>1.961</b>
161 Neckarau	4.754	553	934
162 Niederfeld	1.872	186	578
163 Almenhof	2.202	324	449
<b>17 Rheinau</b>	<b>5.912</b>	<b>507</b>	<b>1.347</b>
171 Casterfeld	1.279	102	329
172 Pfingstberg	412	37	99
173 Rheinau-Mitte	2.684	242	618
174 Rheinau-Süd	1.537	126	301
<b>Mannheim</b>	<b>91.098</b>	<b>11.670</b>	<b>17.524</b>

Stadtbezirke/ Stadtteile	Einpersonenhaushalte	darunter	
		Männer unter 30 Jahren	Frauen 60 Jahre und älter
	Anzahl	%	%
<b>01 Innenstadt/Jungbusch</b>	<b>13.727</b>	<b>21,9</b>	<b>8,8</b>
011 Innenstadt	10.833	20,3	10,1
012 Jungbusch	2.894	27,8	4,0
<b>02 Neckarstadt-West</b>	<b>7.339</b>	<b>15,7</b>	<b>10,7</b>
020 Neckarstadt-West	7.339	15,7	10,7
<b>03 Neckarstadt-Ost</b>	<b>10.527</b>	<b>12,5</b>	<b>18,7</b>
031 Neckarstadt-Ost	5.513	10,1	17,1
032 Herzogenried	1.733	16,7	25,6
033 Neckarstadt-Nordost	1.260	12,1	22,7
034 Wohlgelegen	2.021	15,5	14,5
<b>04 Schwetzingenstadt/Oststadt</b>	<b>9.537</b>	<b>14,9</b>	<b>14,4</b>
041 Oststadt	4.423	11,0	19,6
042 Schwetzingenstadt	5.114	18,2	9,9
<b>05 Lindenhof</b>	<b>4.717</b>	<b>11,0</b>	<b>20,5</b>
050 Lindenhof	4.717	11,0	20,5
<b>06 Sandhofen</b>	<b>3.263</b>	<b>8,9</b>	<b>23,6</b>
061 Sandhofen	2.889	8,5	23,7
062 Sandhofen-Nord	374	11,5	22,7
<b>07 Schönau</b>	<b>2.564</b>	<b>7,0</b>	<b>27,6</b>
071 Schönau- Nord	1.937	6,7	25,8
072 Schönau-Süd	627	8,0	33,2
<b>08 Waldhof</b>	<b>5.156</b>	<b>9,2</b>	<b>23,9</b>
081 Waldhof-West	963	14,4	12,1
082 Gartenstadt	1.776	5,7	33,2
083 Luzenberg	776	11,0	11,5
084 Waldhof-Ost	1.641	9,0	26,6
<b>09 Neuostheim/Neuhermsheim</b>	<b>1.394</b>	<b>12,3</b>	<b>22,7</b>
091 Neuostheim	768	16,0	21,4
092 Neuhermsheim	626	7,8	24,4
<b>10 Seckenheim</b>	<b>3.248</b>	<b>9,8</b>	<b>22,6</b>
101 Seckenheim	2.706	10,0	24,4
102 Hochstätt	542	9,0	13,7
<b>11 Friedrichsfeld</b>	<b>1.312</b>	<b>11,1</b>	<b>23,0</b>
110 Friedrichsfeld	1.312	11,1	23,0
<b>12 Käfertal</b>	<b>6.218</b>	<b>10,6</b>	<b>21,6</b>
121 Käfertal-Mitte	2.342	10,5	21,3
122 Speckweggebiet	447	8,3	30,4
123 Sonnenschein	616	4,2	35,9
124 Franklin	557	20,6	5,9
125 Käfertal-Süd	2.256	10,5	20,1
<b>13 Vogelstang</b>	<b>2.509</b>	<b>4,8</b>	<b>39,1</b>
130 Vogelstang	2.509	4,8	39,1
<b>14 Wallstadt</b>	<b>1.579</b>	<b>6,0</b>	<b>32,6</b>
140 Wallstadt	1.579	6,0	32,6
<b>15 Feudenheim</b>	<b>3.268</b>	<b>7,2</b>	<b>30,9</b>
150 Feudenheim	3.268	7,2	30,9
<b>16 Neckarau</b>	<b>8.828</b>	<b>12,0</b>	<b>22,2</b>
161 Neckarau	4.754	11,6	19,6
162 Niederfeld	1.872	9,9	30,9
163 Almenhof	2.202	14,7	20,4
<b>17 Rheinau</b>	<b>5.912</b>	<b>8,6</b>	<b>22,8</b>
171 Casterfeld	1.279	8,0	25,7
172 Pfingstberg	412	9,0	24,0
173 Rheinau-Mitte	2.684	9,0	23,0
174 Rheinau-Süd	1.537	8,2	19,6
<b>Mannheim</b>	<b>91.098</b>	<b>12,8</b>	<b>19,2</b>

**5 Mehrpersonenhaushalte ohne Kinder zum 31.12.2022**

Stadtbezirke/ Stadtteile	Mehrpersonen- haushalte ohne Kinder	davon		
		Paare	Paare mit erwachsenen Kindern	sonstige Mehrpersonen- haushalte
		Anzahl	Anzahl	Anzahl
<b>01 Innenstadt/Jungbusch</b>	<b>4.712</b>	<b>3.115</b>	<b>319</b>	<b>1.278</b>
011 Innenstadt	3.804	2.523	253	1.028
012 Jungbusch	908	592	66	250
<b>02 Neckarstadt-West</b>	<b>2.626</b>	<b>1.453</b>	<b>311</b>	<b>862</b>
020 Neckarstadt-West	2.626	1.453	311	862
<b>03 Neckarstadt-Ost</b>	<b>5.471</b>	<b>3.563</b>	<b>496</b>	<b>1.412</b>
031 Neckarstadt-Ost	2.324	1.508	186	630
032 Herzogenried	1.253	771	154	328
033 Neckarstadt-Nordost	1.122	826	79	217
034 Wohlgelegen	772	458	77	237
<b>04 Schwetzingenstadt/Oststadt</b>	<b>3.749</b>	<b>2.674</b>	<b>249</b>	<b>826</b>
041 Oststadt	2.129	1.543	148	438
042 Schwetzingenstadt	1.620	1.131	101	388
<b>05 Lindenhof</b>	<b>2.304</b>	<b>1.671</b>	<b>169</b>	<b>464</b>
050 Lindenhof	2.304	1.671	169	464
<b>06 Sandhofen</b>	<b>2.577</b>	<b>1.585</b>	<b>318</b>	<b>674</b>
061 Sandhofen	2.166	1.306	267	593
062 Sandhofen-Nord	411	279	51	81
<b>07 Schönau</b>	<b>2.043</b>	<b>1.117</b>	<b>308</b>	<b>618</b>
071 Schönau- Nord	1.279	698	189	392
072 Schönau-Süd	764	419	119	226
<b>08 Waldhof</b>	<b>4.205</b>	<b>2.561</b>	<b>609</b>	<b>1.035</b>
081 Waldhof-West	420	240	54	126
082 Gartenstadt	2.019	1.264	307	448
083 Luzenberg	436	233	66	137
084 Waldhof-Ost	1.330	824	182	324
<b>09 Neuostheim/Neuhermsheim</b>	<b>1.305</b>	<b>870</b>	<b>195</b>	<b>240</b>
091 Neuostheim	499	351	52	96
092 Neuhermsheim	806	519	143	144
<b>10 Seckenheim</b>	<b>2.768</b>	<b>1.720</b>	<b>416</b>	<b>632</b>
101 Seckenheim	2.377	1.519	345	513
102 Hochstätt	391	201	71	119
<b>11 Friedrichsfeld</b>	<b>1.098</b>	<b>723</b>	<b>123</b>	<b>252</b>
110 Friedrichsfeld	1.098	723	123	252
<b>12 Käfertal</b>	<b>5.200</b>	<b>3.435</b>	<b>634</b>	<b>1.131</b>
121 Käfertal-Mitte	1.536	996	175	365
122 Speckweggebiet	512	328	75	109
123 Sonnenschein	672	445	95	132
124 Franklin	888	665	73	150
125 Käfertal-Süd	1.592	1.001	216	375
<b>13 Vogelstang</b>	<b>2.304</b>	<b>1.500</b>	<b>276</b>	<b>528</b>
130 Vogelstang	2.304	1.500	276	528
<b>14 Wallstadt</b>	<b>1.541</b>	<b>1.063</b>	<b>198</b>	<b>280</b>
140 Wallstadt	1.541	1.063	198	280
<b>15 Feudenheim</b>	<b>2.540</b>	<b>1.626</b>	<b>305</b>	<b>609</b>
150 Feudenheim	2.540	1.626	305	609
<b>16 Neckarau</b>	<b>5.240</b>	<b>3.453</b>	<b>618</b>	<b>1.169</b>
161 Neckarau	2.591	1.611	323	657
162 Niederfeld	1.506	1.098	152	256
163 Almenhof	1.143	744	143	256
<b>17 Rheinau</b>	<b>4.439</b>	<b>2.800</b>	<b>530</b>	<b>1.109</b>
171 Casterfeld	1.120	720	125	275
172 Pfingstberg	318	194	45	79
173 Rheinau-Mitte	1.721	1.059	205	457
174 Rheinau-Süd	1.280	827	155	298
<b>Mannheim</b>	<b>54.122</b>	<b>34.929</b>	<b>6.074</b>	<b>13.119</b>

Stadtbezirke/ Stadtteile	Mehrpersonen- haushalte ohne Kinder	davon		
		Paare	Paare mit erwachsenen Kindern	sonstige Mehrpersonen- haushalte
	Anzahl	%	%	%
<b>01 Innenstadt/Jungbusch</b>	<b>4.712</b>	<b>66,1</b>	<b>6,8</b>	<b>27,1</b>
011 Innenstadt	3.804	66,3	6,7	27,0
012 Jungbusch	908	65,2	7,3	27,5
<b>02 Neckarstadt-West</b>	<b>2.626</b>	<b>55,3</b>	<b>11,8</b>	<b>32,8</b>
020 Neckarstadt-West	2.626	55,3	11,8	32,8
<b>03 Neckarstadt-Ost</b>	<b>5.471</b>	<b>65,1</b>	<b>9,1</b>	<b>25,8</b>
031 Neckarstadt-Ost	2.324	64,9	8,0	27,1
032 Herzogenried	1.253	61,5	12,3	26,2
033 Neckarstadt-Nordost	1.122	73,6	7,0	19,3
034 Wohlgelegen	772	59,3	10,0	30,7
<b>04 Schwetzingenstadt/Oststadt</b>	<b>3.749</b>	<b>71,3</b>	<b>6,6</b>	<b>22,0</b>
041 Oststadt	2.129	72,5	7,0	20,6
042 Schwetzingenstadt	1.620	69,8	6,2	24,0
<b>05 Lindenhof</b>	<b>2.304</b>	<b>72,5</b>	<b>7,3</b>	<b>20,1</b>
050 Lindenhof	2.304	72,5	7,3	20,1
<b>06 Sandhofen</b>	<b>2.577</b>	<b>61,5</b>	<b>12,3</b>	<b>26,2</b>
061 Sandhofen	2.166	60,3	12,3	27,4
062 Sandhofen-Nord	411	67,9	12,4	19,7
<b>07 Schönau</b>	<b>2.043</b>	<b>54,7</b>	<b>15,1</b>	<b>30,2</b>
071 Schönau- Nord	1.279	54,6	14,8	30,6
072 Schönau-Süd	764	54,8	15,6	29,6
<b>08 Waldhof</b>	<b>4.205</b>	<b>60,9</b>	<b>14,5</b>	<b>24,6</b>
081 Waldhof-West	420	57,1	12,9	30,0
082 Gartenstadt	2.019	62,6	15,2	22,2
083 Luzenberg	436	53,4	15,1	31,4
084 Waldhof-Ost	1.330	62,0	13,7	24,4
<b>09 Neuostheim/Neuhermsheim</b>	<b>1.305</b>	<b>66,7</b>	<b>14,9</b>	<b>18,4</b>
091 Neuostheim	499	70,3	10,4	19,2
092 Neuhermsheim	806	64,4	17,7	17,9
<b>10 Seckenheim</b>	<b>2.768</b>	<b>62,1</b>	<b>15,0</b>	<b>22,8</b>
101 Seckenheim	2.377	63,9	14,5	21,6
102 Hochstätt	391	51,4	18,2	30,4
<b>11 Friedrichsfeld</b>	<b>1.098</b>	<b>65,8</b>	<b>11,2</b>	<b>23,0</b>
110 Friedrichsfeld	1.098	65,8	11,2	23,0
<b>12 Käfertal</b>	<b>5.200</b>	<b>66,1</b>	<b>12,2</b>	<b>21,8</b>
121 Käfertal-Mitte	1.536	64,8	11,4	23,8
122 Speckweggebiet	512	64,1	14,6	21,3
123 Sonnenschein	672	66,2	14,1	19,6
124 Franklin	888	74,9	8,2	16,9
125 Käfertal-Süd	1.592	62,9	13,6	23,6
<b>13 Vogelstang</b>	<b>2.304</b>	<b>65,1</b>	<b>12,0</b>	<b>22,9</b>
130 Vogelstang	2.304	65,1	12,0	22,9
<b>14 Wallstadt</b>	<b>1.541</b>	<b>69,0</b>	<b>12,8</b>	<b>18,2</b>
140 Wallstadt	1.541	69,0	12,8	18,2
<b>15 Feudenheim</b>	<b>2.540</b>	<b>64,0</b>	<b>12,0</b>	<b>24,0</b>
150 Feudenheim	2.540	64,0	12,0	24,0
<b>16 Neckarau</b>	<b>5.240</b>	<b>65,9</b>	<b>11,8</b>	<b>22,3</b>
161 Neckarau	2.591	62,2	12,5	25,4
162 Niederfeld	1.506	72,9	10,1	17,0
163 Almenhof	1.143	65,1	12,5	22,4
<b>17 Rheinau</b>	<b>4.439</b>	<b>63,1</b>	<b>11,9</b>	<b>25,0</b>
171 Casterfeld	1.120	64,3	11,2	24,6
172 Pflingstberg	318	61,0	14,2	24,8
173 Rheinau-Mitte	1.721	61,5	11,9	26,6
174 Rheinau-Süd	1.280	64,6	12,1	23,3
<b>Mannheim</b>	<b>54.122</b>	<b>64,5</b>	<b>11,2</b>	<b>24,2</b>

**6 Mehrpersonenhaushalte mit Kindern zum 31.12.2022**

Stadtbezirke/ Stadtteile	Mehrpersonen- haushalte mit Kindern	davon mit... Kindern				Anzahl der Kinder je Mehrpersonen- haushalt mit Kind
		1	2	3	4 und mehr	
		Anzahl	Anzahl	Anzahl	Anzahl	
<b>01 Innenstadt/Jungbusch</b>	<b>1.984</b>	<b>1.056</b>	<b>620</b>	<b>224</b>	<b>84</b>	<b>1,7</b>
011 Innenstadt	1.587	865	500	166	56	1,6
012 Jungbusch	397	191	120	58	28	1,8
<b>02 Neckarstadt-West</b>	<b>1.907</b>	<b>956</b>	<b>638</b>	<b>228</b>	<b>85</b>	<b>1,7</b>
020 Neckarstadt-West	1.907	956	638	228	85	1,7
<b>03 Neckarstadt-Ost</b>	<b>3.106</b>	<b>1.603</b>	<b>1.085</b>	<b>328</b>	<b>90</b>	<b>1,7</b>
031 Neckarstadt-Ost	1.271	725	421	103	22	1,5
032 Herzogenried	780	336	291	107	46	1,8
033 Neckarstadt-Nordost	571	272	223	62	14	1,7
034 Wohlgelegen	484	270	150	56	8	1,6
<b>04 Schwetzingenstadt/Oststadt</b>	<b>1.729</b>	<b>1.022</b>	<b>577</b>	<b>109</b>	<b>21</b>	<b>1,5</b>
041 Oststadt	1.071	607	384	68	12	1,5
042 Schwetzingenstadt	658	415	193	41	9	1,5
<b>05 Lindenhof</b>	<b>1.124</b>	<b>661</b>	<b>389</b>	<b>61</b>	<b>13</b>	<b>1,5</b>
050 Lindenhof	1.124	661	389	61	13	1,5
<b>06 Sandhofen</b>	<b>1.348</b>	<b>714</b>	<b>487</b>	<b>116</b>	<b>31</b>	<b>1,6</b>
061 Sandhofen	1.150	616	410	94	30	1,6
062 Sandhofen-Nord	198	98	77	22	1	1,6
<b>07 Schönau</b>	<b>1.328</b>	<b>658</b>	<b>440</b>	<b>168</b>	<b>62</b>	<b>1,7</b>
071 Schönau- Nord	985	479	326	135	45	1,8
072 Schönau-Süd	343	179	114	33	17	1,7
<b>08 Waldhof</b>	<b>2.737</b>	<b>1.361</b>	<b>976</b>	<b>308</b>	<b>92</b>	<b>1,7</b>
081 Waldhof-West	385	208	115	45	17	1,7
082 Gartenstadt	1.019	510	371	102	36	1,7
083 Luzenberg	391	204	114	62	11	1,7
084 Waldhof-Ost	942	439	376	99	28	1,7
<b>09 Neuostheim/Neuhermsheim</b>	<b>766</b>	<b>380</b>	<b>314</b>	<b>61</b>	<b>11</b>	<b>1,6</b>
091 Neuostheim	301	155	121	20	5	1,6
092 Neuhermsheim	465	225	193	41	6	1,6
<b>10 Seckenheim</b>	<b>1.718</b>	<b>831</b>	<b>652</b>	<b>196</b>	<b>39</b>	<b>1,7</b>
101 Seckenheim	1.289	648	512	117	12	1,6
102 Hochstätt	429	183	140	79	27	1,9
<b>11 Friedrichsfeld</b>	<b>491</b>	<b>247</b>	<b>180</b>	<b>53</b>	<b>11</b>	<b>1,7</b>
110 Friedrichsfeld	491	247	180	53	11	1,7
<b>12 Käfertal</b>	<b>3.584</b>	<b>1.806</b>	<b>1.406</b>	<b>291</b>	<b>81</b>	<b>1,6</b>
121 Käfertal-Mitte	823	446	288	66	23	1,6
122 Speckweggebiet	332	167	117	39	9	1,7
123 Sonnenschein	318	159	131	23	5	1,6
124 Franklin	1.112	505	480	97	30	1,7
125 Käfertal-Süd	999	529	390	66	14	1,6
<b>13 Vogelstang</b>	<b>1.256</b>	<b>597</b>	<b>481</b>	<b>133</b>	<b>45</b>	<b>1,7</b>
130 Vogelstang	1.256	597	481	133	45	1,7
<b>14 Wallstadt</b>	<b>755</b>	<b>390</b>	<b>294</b>	<b>62</b>	<b>9</b>	<b>1,6</b>
140 Wallstadt	755	390	294	62	9	1,6
<b>15 Feudenheim</b>	<b>1.379</b>	<b>717</b>	<b>517</b>	<b>126</b>	<b>19</b>	<b>1,6</b>
150 Feudenheim	1.379	717	517	126	19	1,6
<b>16 Neckarau</b>	<b>2.712</b>	<b>1.483</b>	<b>949</b>	<b>238</b>	<b>42</b>	<b>1,6</b>
161 Neckarau	1.420	763	485	141	31	1,6
162 Niederfeld	621	342	230	43	6	1,5
163 Almenhof	671	378	234	54	5	1,5
<b>17 Rheinau</b>	<b>2.403</b>	<b>1.195</b>	<b>881</b>	<b>261</b>	<b>66</b>	<b>1,7</b>
171 Casterfeld	526	257	195	57	17	1,7
172 Pfingstberg	164	79	68	16	1	1,6
173 Rheinau-Mitte	1.091	538	381	133	39	1,7
174 Rheinau-Süd	622	321	237	55	9	1,6
<b>Mannheim</b>	<b>30.327</b>	<b>15.677</b>	<b>10.886</b>	<b>2.963</b>	<b>801</b>	<b>1,6</b>

Stadtbezirke/ Stadtteile	Mehrpersonen- haushalte mit Kindern	davon mit... Kindern			
		1	2	3	4 und mehr
	Anzahl	%	%	%	%
<b>01 Innenstadt/Jungbusch</b>	<b>1.984</b>	<b>53,2</b>	<b>31,3</b>	<b>11,3</b>	<b>4,2</b>
011 Innenstadt	1.587	54,5	31,5	10,5	3,5
012 Jungbusch	397	48,1	30,2	14,6	7,1
<b>02 Neckarstadt-West</b>	<b>1.907</b>	<b>50,1</b>	<b>33,5</b>	<b>12,0</b>	<b>4,5</b>
020 Neckarstadt-West	1.907	50,1	33,5	12,0	4,5
<b>03 Neckarstadt-Ost</b>	<b>3.106</b>	<b>51,6</b>	<b>34,9</b>	<b>10,6</b>	<b>2,9</b>
031 Neckarstadt-Ost	1.271	57,0	33,1	8,1	1,7
032 Herzogenried	780	43,1	37,3	13,7	5,9
033 Neckarstadt-Nordost	571	47,6	39,1	10,9	2,5
034 Wohlgelegen	484	55,8	31,0	11,6	1,7
<b>04 Schwetzingenstadt/Oststadt</b>	<b>1.729</b>	<b>59,1</b>	<b>33,4</b>	<b>6,3</b>	<b>1,2</b>
041 Oststadt	1.071	56,7	35,9	6,3	1,1
042 Schwetzingenstadt	658	63,1	29,3	6,2	1,4
<b>05 Lindenhof</b>	<b>1.124</b>	<b>58,8</b>	<b>34,6</b>	<b>5,4</b>	<b>1,2</b>
050 Lindenhof	1.124	58,8	34,6	5,4	1,2
<b>06 Sandhofen</b>	<b>1.348</b>	<b>53,0</b>	<b>36,1</b>	<b>8,6</b>	<b>2,3</b>
061 Sandhofen	1.150	53,6	35,7	8,2	2,6
062 Sandhofen-Nord	198	49,5	38,9	11,1	0,5
<b>07 Schönau</b>	<b>1.328</b>	<b>49,5</b>	<b>33,1</b>	<b>12,7</b>	<b>4,7</b>
071 Schönau- Nord	985	48,6	33,1	13,7	4,6
072 Schönau-Süd	343	52,2	33,2	9,6	5,0
<b>08 Waldhof</b>	<b>2.737</b>	<b>49,7</b>	<b>35,7</b>	<b>11,3</b>	<b>3,4</b>
081 Waldhof-West	385	54,0	29,9	11,7	4,4
082 Gartenstadt	1.019	50,0	36,4	10,0	3,5
083 Luzenberg	391	52,2	29,2	15,9	2,8
084 Waldhof-Ost	942	46,6	39,9	10,5	3,0
<b>09 Neuostheim/Neuhermsheim</b>	<b>766</b>	<b>49,6</b>	<b>41,0</b>	<b>8,0</b>	<b>1,4</b>
091 Neuostheim	301	51,5	40,2	6,6	1,7
092 Neuhermsheim	465	48,4	41,5	8,8	1,3
<b>10 Seckenheim</b>	<b>1.718</b>	<b>48,4</b>	<b>38,0</b>	<b>11,4</b>	<b>2,3</b>
101 Seckenheim	1.289	50,3	39,7	9,1	0,9
102 Hochstätt	429	42,7	32,6	18,4	6,3
<b>11 Friedrichsfeld</b>	<b>491</b>	<b>50,3</b>	<b>36,7</b>	<b>10,8</b>	<b>2,2</b>
110 Friedrichsfeld	491	50,3	36,7	10,8	2,2
<b>12 Käfertal</b>	<b>3.584</b>	<b>50,4</b>	<b>39,2</b>	<b>8,1</b>	<b>2,3</b>
121 Käfertal-Mitte	823	54,2	35,0	8,0	2,8
122 Speckweggebiet	332	50,3	35,2	11,7	2,7
123 Sonnenschein	318	50,0	41,2	7,2	1,6
124 Franklin	1.112	45,4	43,2	8,7	2,7
125 Käfertal-Süd	999	53,0	39,0	6,6	1,4
<b>13 Vogelstang</b>	<b>1.256</b>	<b>47,5</b>	<b>38,3</b>	<b>10,6</b>	<b>3,6</b>
130 Vogelstang	1.256	47,5	38,3	10,6	3,6
<b>14 Wallstadt</b>	<b>755</b>	<b>51,7</b>	<b>38,9</b>	<b>8,2</b>	<b>1,2</b>
140 Wallstadt	755	51,7	38,9	8,2	1,2
<b>15 Feudenheim</b>	<b>1.379</b>	<b>52,0</b>	<b>37,5</b>	<b>9,1</b>	<b>1,4</b>
150 Feudenheim	1.379	52,0	37,5	9,1	1,4
<b>16 Neckarau</b>	<b>2.712</b>	<b>54,7</b>	<b>35,0</b>	<b>8,8</b>	<b>1,5</b>
161 Neckarau	1.420	53,7	34,2	9,9	2,2
162 Niederfeld	621	55,1	37,0	6,9	1,0
163 Almenhof	671	56,3	34,9	8,0	0,7
<b>17 Rheinau</b>	<b>2.403</b>	<b>49,7</b>	<b>36,7</b>	<b>10,9</b>	<b>2,7</b>
171 Casterfeld	526	48,9	37,1	10,8	3,2
172 Pfingstberg	164	48,2	41,5	9,8	0,6
173 Rheinau-Mitte	1.091	49,3	34,9	12,2	3,6
174 Rheinau-Süd	622	51,6	38,1	8,8	1,4
<b>Mannheim</b>	<b>30.327</b>	<b>51,7</b>	<b>35,9</b>	<b>9,8</b>	<b>2,6</b>



## 7 Alleinerziehenden Haushalte zum 31.12.2022

Stadtbezirke/ Stadtteile	Mehrpersonen- haushalte mit Kindern	darunter		Anzahl der Kinder je Allein- erziehenden- haushalt
		Alleinerziehende Haushalte		
		Anzahl	Anzahl	%
<b>01 Innenstadt/Jungbusch</b>	<b>1.984</b>	<b>465</b>	<b>23,4</b>	<b>1,5</b>
011 Innenstadt	1.587	368	23,2	1,5
012 Jungbusch	397	97	24,4	1,6
<b>02 Neckarstadt-West</b>	<b>1.907</b>	<b>529</b>	<b>27,7</b>	<b>1,6</b>
020 Neckarstadt-West	1.907	529	27,7	1,6
<b>03 Neckarstadt-Ost</b>	<b>3.106</b>	<b>758</b>	<b>24,4</b>	<b>1,5</b>
031 Neckarstadt-Ost	1.271	301	23,7	1,4
032 Herzogenried	780	191	24,5	1,7
033 Neckarstadt-Nordost	571	104	18,2	1,4
034 Wohlgelegen	484	162	33,5	1,4
<b>04 Schwetzingenstadt/Oststadt</b>	<b>1.729</b>	<b>377</b>	<b>21,8</b>	<b>1,4</b>
041 Oststadt	1.071	206	19,2	1,4
042 Schwetzingenstadt	658	171	26,0	1,3
<b>05 Lindenhof</b>	<b>1.124</b>	<b>213</b>	<b>19,0</b>	<b>1,3</b>
050 Lindenhof	1.124	213	19,0	1,3
<b>06 Sandhofen</b>	<b>1.348</b>	<b>270</b>	<b>20,0</b>	<b>1,4</b>
061 Sandhofen	1.150	240	20,9	1,4
062 Sandhofen-Nord	198	30	15,2	1,4
<b>07 Schönau</b>	<b>1.328</b>	<b>420</b>	<b>31,6</b>	<b>1,6</b>
071 Schönau- Nord	985	356	36,1	1,7
072 Schönau-Süd	343	64	18,7	1,3
<b>08 Waldhof</b>	<b>2.737</b>	<b>543</b>	<b>19,8</b>	<b>1,5</b>
081 Waldhof-West	385	96	24,9	1,4
082 Gartenstadt	1.019	165	16,2	1,4
083 Luzenberg	391	67	17,1	1,6
084 Waldhof-Ost	942	215	22,8	1,6
<b>09 Neuostheim/Neuhermsheim</b>	<b>766</b>	<b>113</b>	<b>14,8</b>	<b>1,5</b>
091 Neuostheim	301	54	17,9	1,4
092 Neuhermsheim	465	59	12,7	1,5
<b>10 Seckenheim</b>	<b>1.718</b>	<b>340</b>	<b>19,8</b>	<b>1,5</b>
101 Seckenheim	1.289	226	17,5	1,4
102 Hochstätt	429	114	26,6	1,8
<b>11 Friedrichsfeld</b>	<b>491</b>	<b>75</b>	<b>15,3</b>	<b>1,4</b>
110 Friedrichsfeld	491	75	15,3	1,4
<b>12 Käfertal</b>	<b>3.584</b>	<b>665</b>	<b>18,6</b>	<b>1,5</b>
121 Käfertal-Mitte	823	175	21,3	1,4
122 Speckweggebiet	332	58	17,5	1,5
123 Sonnenschein	318	56	17,6	1,5
124 Franklin	1.112	173	15,6	1,6
125 Käfertal-Süd	999	203	20,3	1,4
<b>13 Vogelstang</b>	<b>1.256</b>	<b>230</b>	<b>18,3</b>	<b>1,6</b>
130 Vogelstang	1.256	230	18,3	1,6
<b>14 Wallstadt</b>	<b>755</b>	<b>126</b>	<b>16,7</b>	<b>1,3</b>
140 Wallstadt	755	126	16,7	1,3
<b>15 Feudenheim</b>	<b>1.379</b>	<b>253</b>	<b>18,3</b>	<b>1,4</b>
150 Feudenheim	1.379	253	18,3	1,4
<b>16 Neckarau</b>	<b>2.712</b>	<b>535</b>	<b>19,7</b>	<b>1,4</b>
161 Neckarau	1.420	294	20,7	1,4
162 Niederfeld	621	100	16,1	1,4
163 Almenhof	671	141	21,0	1,4
<b>17 Rheinau</b>	<b>2.403</b>	<b>471</b>	<b>19,6</b>	<b>1,5</b>
171 Casterfeld	526	108	20,5	1,5
172 Pfingstberg	164	33	20,1	1,5
173 Rheinau-Mitte	1.091	238	21,8	1,6
174 Rheinau-Süd	622	92	14,8	1,3
<b>Mannheim</b>	<b>30.327</b>	<b>6.383</b>	<b>21,0</b>	<b>1,5</b>