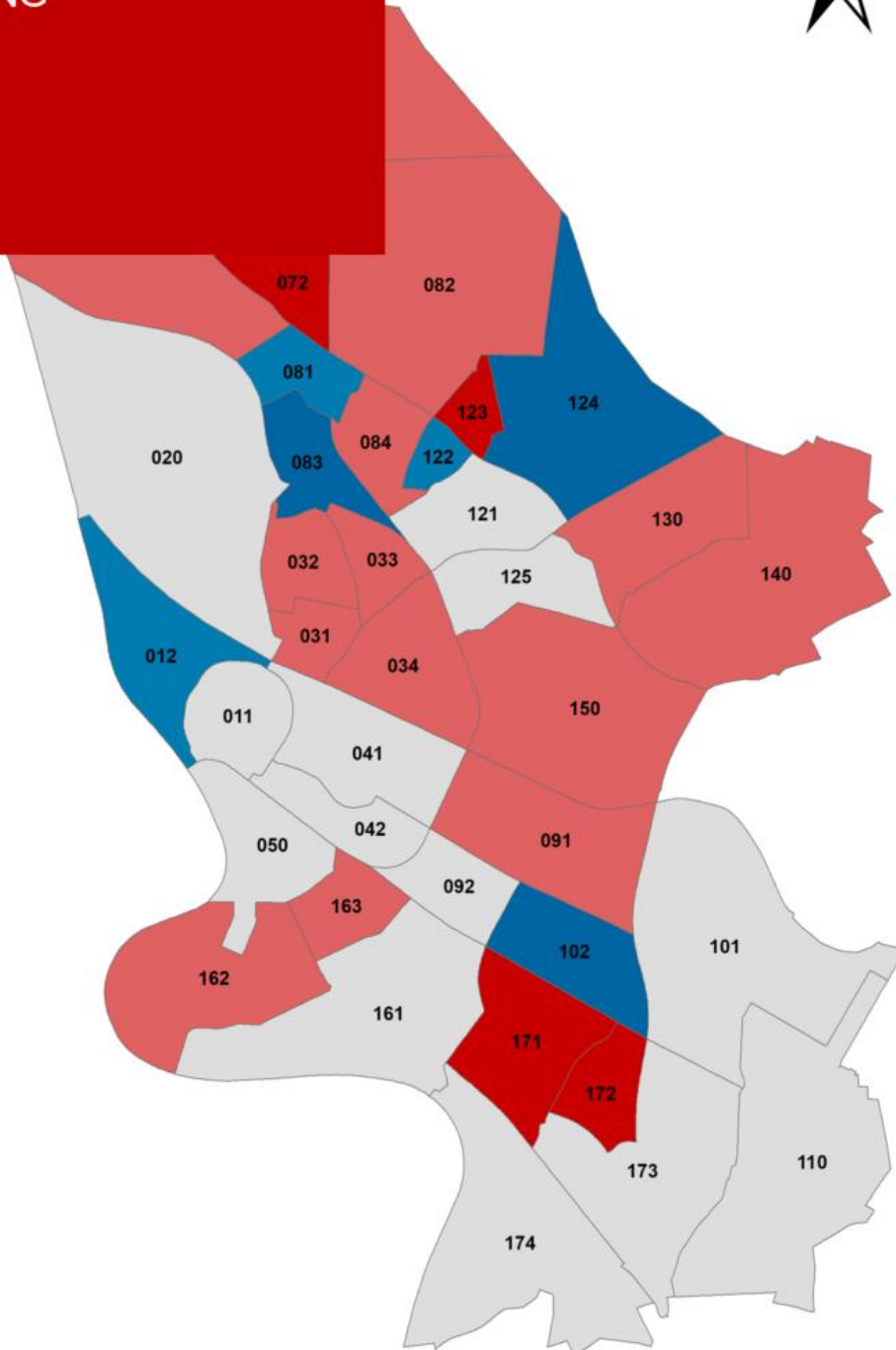


# EINWOHNER- BEWEGUNG 2022

IN KLEINRÄUMIGER  
GLIEDERUNG

Statistische Daten  
Mannheim N° 5/2023



---

## Inhaltsverzeichnis

0	Erläuterungen.....	3
1	Bevölkerungsbewegung 2022 .....	5
2	Natürliche Bevölkerungsbewegung 2022 nach Geschlecht und Staatsangehörigkeit.....	6
3	Wanderungsbewegung 2022 .....	8
4	Wanderungsbewegung 2022 nach Geschlecht und Staatsangehörigkeit.....	9
5	Matrix der Wanderungsbewegung 2022 nach Stadtteilen .....	10
6	Außenwanderung 2022 nach Geschlecht und Staatsangehörigkeit.....	13
7	Binnenwanderung 2022 nach Geschlecht und Staatsangehörigkeit.....	14

## Abbildungsverzeichnis

Abbildung 1:	Geburten-/Sterbesaldo 2022 nach Stadtteilen.....	7
Abbildung 2:	Zuzüge in die Stadtteile 2022 nach Herkunftsort .....	11
Abbildung 3:	Wanderungssaldo 2022 nach Stadtteilen .....	12

## Impressum

**STADTMANNHEIM**<sup>2</sup>

Kommunale Statistikstelle

Postfach 101832, 68018 Mannheim  
Tel. 0621 293-7492  
Fax 0621 293-7750  
E-Mail: [statistikstelle@mannheim.de](mailto:statistikstelle@mannheim.de)  
[www.mannheim.de/statistik](http://www.mannheim.de/statistik)  
Mannheim, April 2023

## 0 Erläuterungen

Städte und Gemeinden sind nach Meldegesetz dazu verpflichtet, die in ihrem Zuständigkeitsbereich wohnenden Personen als Einwohner zu registrieren.

Zur Wahrnehmung ihrer kommunalen Aufgaben sind Städte und Gemeinden berechtigt, Einträge des Einwohnermelderegisters statistisch auszuwerten und zu veröffentlichen. Näheres regeln die Landesstatistikgesetze und die örtlichen Statistiksatzungen.

Die Melderegisterdaten werden in sogenannten Datenabzügen nach Maßgabe der datenschutzrechtlichen Bestimmungen ausschließlich Kommunalen Statistikstellen zur Verfügung gestellt.

Der Deutsche Städtetag und der KOSIS-Verbund der Kommunalen Statistikstellen haben den Aufbau dieser Datenabzüge verbindlich definiert. Damit ist ein bundesweit einheitlicher Auswertungsstandard gewährleistet.

Nachfolgend sind die Einwohnerbewegungen des Jahres 2022 für die 17 Mannheimer Stadtbezirke und die 38 Mannheimer Stadtteile dokumentiert.

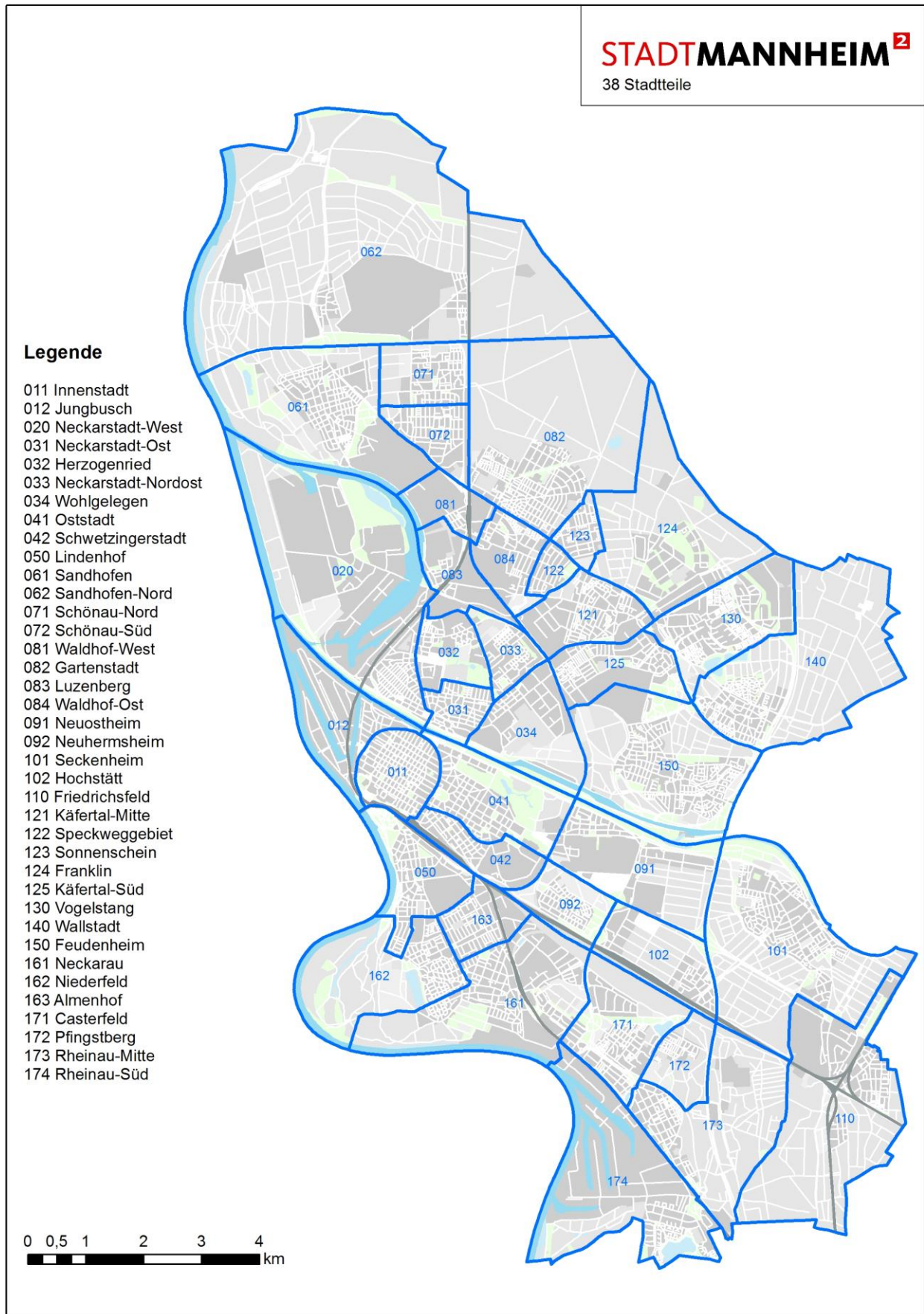
Unter Einwohnerbewegungen versteht man zum einen die sogenannten natürlichen Bewegungen, zum anderen Wanderungsbewegungen. Natürliche Bewegungen sind Geburten und Sterbefälle. Wanderungsbewegungen sind Zuzüge und Fortzüge.

Wanderungsbewegungen können wiederum danach unterschieden werden, ob sie über die Stadtgrenze hinweg oder innerhalb des Stadtgebiets erfolgen. Wanderungen über die Stadtgrenze werden als Außenwanderung bezeichnet. Innergemeindliche Wanderungen werden als Binnenwanderung bzw. Umzüge bezeichnet. Sie können über eine innerstädtische Gebietsgrenze hinweg (bspw. von der Neckarstadt-West in die Oststadt) oder innerhalb eines Gebiets (bspw. innerhalb des Stadtteils Wohlgelegen) stattfinden.

Alle Angaben zur Einwohnerbewegung im Jahr 2022 werden für die Bevölkerung am Ort der Hauptwohnung ausgewiesen.

### Zentrale Begriffe

Einwohnerbewegung	Geburten, Sterbefälle, Zuzüge, Fortzüge
Natürliche Bevölkerungsbewegung	Geburten und Sterbefälle
Wanderungen	Zuzüge, Fortzüge
Außenwanderung	Wanderungen über die Stadtgrenze hinweg
Binnenwanderung	Innerstädtische Wanderungen



## 1 Bevölkerungsbewegung 2022

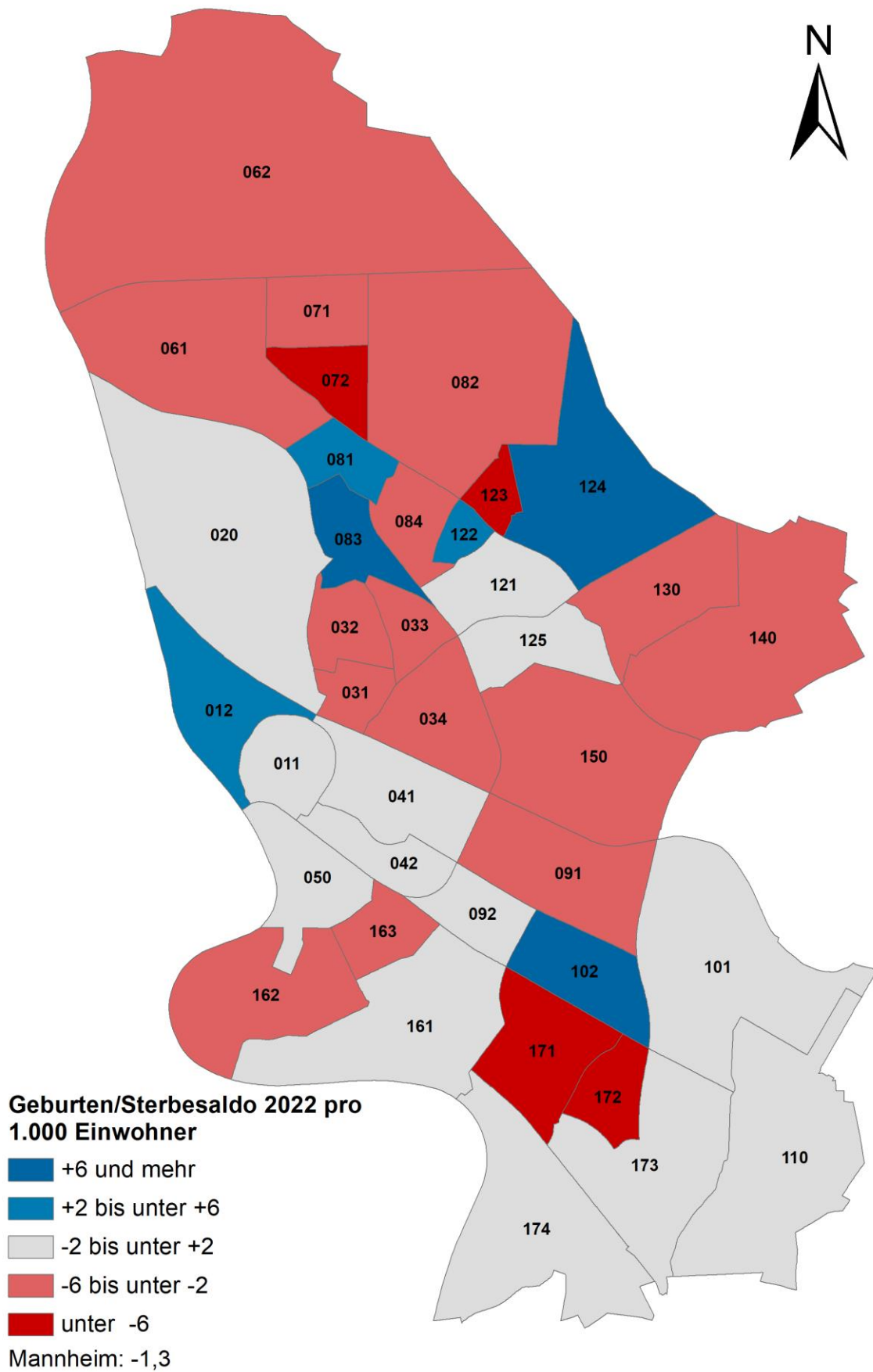
Stadtbezirke/Stadtteile	Natürliche Bevölkerungsbewegung		Wanderungsbewegung		Saldo
	Geburten	Sterbefälle	Zuzüge	Fortzüge	
	Anzahl	Anzahl	Anzahl	Anzahl	Anzahl
<b>01 Innenstadt/Jungbusch</b>	<b>251</b>	<b>203</b>	<b>8.525</b>	<b>8.004</b>	<b>+569</b>
011 Innenstadt	197	167	6.437	5.928	+539
012 Jungbusch	54	36	2.088	2.076	+30
<b>02 Neckarstadt-West</b>	<b>172</b>	<b>132</b>	<b>3.931</b>	<b>3.906</b>	<b>+65</b>
020 Neckarstadt-West	172	132	3.931	3.906	+65
<b>03 Neckarstadt-Ost</b>	<b>300</b>	<b>399</b>	<b>5.766</b>	<b>5.288</b>	<b>+379</b>
031 Neckarstadt-Ost	152	197	2.291	2.371	-125
032 Herzogenried	54	77	1.395	1.096	+276
033 Neckarstadt-Nordost	49	69	1.108	895	+193
034 Wohlgelegen	45	56	972	926	+35
<b>04 Schwetzingenstadt/Oststadt</b>	<b>232</b>	<b>204</b>	<b>4.902</b>	<b>4.878</b>	<b>+52</b>
041 Oststadt	147	129	2.343	2.212	+149
042 Schwetzingenstadt	85	75	2.559	2.666	-97
<b>05 Lindenhof</b>	<b>158</b>	<b>181</b>	<b>3.385</b>	<b>3.370</b>	<b>-8</b>
050 Lindenhof	158	181	3.385	3.370	-8
<b>06 Sandhofen</b>	<b>138</b>	<b>185</b>	<b>1.595</b>	<b>1.478</b>	<b>+70</b>
061 Sandhofen	124	159	1.397	1.279	+83
062 Sandhofen-Nord	14	26	198	199	-13
<b>07 Schönau</b>	<b>112</b>	<b>174</b>	<b>1.221</b>	<b>1.201</b>	<b>-42</b>
071 Schönau-Nord	75	111	844	876	-68
072 Schönau-Süd	37	63	377	325	+26
<b>08 Waldhof</b>	<b>276</b>	<b>291</b>	<b>3.117</b>	<b>2.744</b>	<b>+358</b>
081 Waldhof-West	51	38	690	632	+71
082 Gartenstadt	79	113	847	768	+45
083 Luzenberg	48	14	592	538	+88
084 Waldhof-Ost	98	126	988	806	+154
<b>09 Neuostheim/Neuhermsheim</b>	<b>58</b>	<b>75</b>	<b>1.946</b>	<b>2.096</b>	<b>-167</b>
091 Neuostheim	28	41	361	411	-63
092 Neuhermsheim	30	34	1.585	1.685	-104
<b>10 Seckenheim</b>	<b>157</b>	<b>148</b>	<b>1.846</b>	<b>1.689</b>	<b>+166</b>
101 Seckenheim	114	134	1.416	1.287	+109
102 Hochstätt	43	14	430	402	+57
<b>11 Friedrichsfeld</b>	<b>45</b>	<b>54</b>	<b>687</b>	<b>710</b>	<b>-32</b>
110 Friedrichsfeld	45	54	687	710	-32
<b>12 Käfertal</b>	<b>396</b>	<b>310</b>	<b>5.718</b>	<b>4.250</b>	<b>+1.554</b>
121 Käfertal-Mitte	83	80	1.328	1.256	+75
122 Speckw eggebiet	31	19	309	263	+58
123 Sonnenschein	22	57	388	270	+83
124 Franklin	146	29	2.366	879	+1.604
125 Käfertal-Süd	114	125	1.327	1.582	-266
<b>13 Vogelstang</b>	<b>122</b>	<b>194</b>	<b>1.400</b>	<b>1.307</b>	<b>+21</b>
130 Vogelstang	122	194	1.400	1.307	+21
<b>14 Wallstadt</b>	<b>59</b>	<b>91</b>	<b>594</b>	<b>636</b>	<b>-74</b>
140 Wallstadt	59	91	594	636	-74
<b>15 Feudenheim</b>	<b>109</b>	<b>186</b>	<b>1.627</b>	<b>1.514</b>	<b>+36</b>
150 Feudenheim	109	186	1.627	1.514	+36
<b>16 Neckarau</b>	<b>255</b>	<b>347</b>	<b>4.640</b>	<b>4.035</b>	<b>+513</b>
161 Neckarau	130	148	2.331	2.033	+280
162 Niederfeld	63	104	971	939	-9
163 Almenhof	62	95	1.338	1.063	+242
<b>17 Rheinau</b>	<b>226</b>	<b>304</b>	<b>3.272</b>	<b>2.985</b>	<b>+209</b>
171 Casterfeld	48	115	659	530	+62
172 Pflingstberg	13	29	238	219	+3
173 Rheinau-Mitte	121	107	1.353	1.203	+164
174 Rheinau-Süd	44	53	1.022	1.033	-20
<b>Mannheim</b>	<b>3.066</b>	<b>3.478</b>	<b>54.172</b>	<b>50.091</b>	<b>+3.669</b>

**2 Natürliche Bevölkerungsbewegung 2022 nach Geschlecht und Staatsangehörigkeit**

Stadtbezirke/Stadtteile	Geburten	darunter		Sterbefälle	darunter		Saldo
		weiblich	Ausländer		weiblich	Ausländer	
	Anzahl	Anzahl	Anzahl	Anzahl	Anzahl	Anzahl	Anzahl
<b>01 Innenstadt/Jungbusch</b>	<b>251</b>	<b>124</b>	<b>82</b>	<b>203</b>	<b>89</b>	<b>54</b>	<b>+48</b>
011 Innenstadt	197	100	60	167	77	44	+30
012 Jungbusch	54	24	22	36	12	10	+18
<b>02 Neckarstadt-West</b>	<b>172</b>	<b>77</b>	<b>65</b>	<b>132</b>	<b>50</b>	<b>41</b>	<b>+40</b>
020 Neckarstadt-West	172	77	65	132	50	41	+40
<b>03 Neckarstadt-Ost</b>	<b>300</b>	<b>160</b>	<b>52</b>	<b>399</b>	<b>206</b>	<b>63</b>	<b>-99</b>
031 Neckarstadt-Ost	152	84	24	197	100	30	-45
032 Herzogenried	54	30	11	77	40	17	-23
033 Neckarstadt-Nordost	49	24	7	69	41	5	-20
034 Wohlgelegen	45	22	10	56	25	11	-11
<b>04 Schwetzingenstadt/Oststadt</b>	<b>232</b>	<b>110</b>	<b>24</b>	<b>204</b>	<b>100</b>	<b>21</b>	<b>+28</b>
041 Oststadt	147	72	12	129	61	6	+18
042 Schwetzingenstadt	85	38	12	75	39	15	+10
<b>05 Lindenhof</b>	<b>158</b>	<b>76</b>	<b>13</b>	<b>181</b>	<b>97</b>	<b>6</b>	<b>-23</b>
050 Lindenhof	158	76	13	181	97	6	-23
<b>06 Sandhofen</b>	<b>138</b>	<b>67</b>	<b>24</b>	<b>185</b>	<b>84</b>	<b>18</b>	<b>-47</b>
061 Sandhofen	124	61	23	159	75	18	-35
062 Sandhofen-Nord	14	6	1	26	9	0	-12
<b>07 Schönau</b>	<b>112</b>	<b>65</b>	<b>22</b>	<b>174</b>	<b>71</b>	<b>20</b>	<b>-62</b>
071 Schönau- Nord	75	42	15	111	45	15	-36
072 Schönau-Süd	37	23	7	63	26	5	-26
<b>08 Waldhof</b>	<b>276</b>	<b>144</b>	<b>59</b>	<b>291</b>	<b>126</b>	<b>18</b>	<b>-15</b>
081 Waldhof-West	51	27	20	38	17	5	+13
082 Gartenstadt	79	34	11	113	43	6	-34
083 Luzenberg	48	28	17	14	4	3	+34
084 Waldhof-Ost	98	55	11	126	62	4	-28
<b>09 Neuostheim/Neuhermsheim</b>	<b>58</b>	<b>27</b>	<b>7</b>	<b>75</b>	<b>37</b>	<b>7</b>	<b>-17</b>
091 Neuostheim	28	12	2	41	26	3	-13
092 Neuhermsheim	30	15	5	34	11	4	-4
<b>10 Seckenheim</b>	<b>157</b>	<b>65</b>	<b>21</b>	<b>148</b>	<b>74</b>	<b>17</b>	<b>+9</b>
101 Seckenheim	114	44	10	134	69	13	-20
102 Hochstätt	43	21	11	14	5	4	+29
<b>11 Friedrichsfeld</b>	<b>45</b>	<b>27</b>	<b>1</b>	<b>54</b>	<b>24</b>	<b>1</b>	<b>-9</b>
110 Friedrichsfeld	45	27	1	54	24	1	-9
<b>12 Käfertal</b>	<b>396</b>	<b>182</b>	<b>72</b>	<b>310</b>	<b>166</b>	<b>28</b>	<b>+86</b>
121 Käfertal-Mitte	83	33	14	80	36	11	+3
122 Speckweggebiet	31	10	5	19	14	2	+12
123 Sonnenschein	22	13	0	57	35	1	-35
124 Franklin	146	62	30	29	15	4	+117
125 Käfertal-Süd	114	64	23	125	66	10	-11
<b>13 Vogelstang</b>	<b>122</b>	<b>60</b>	<b>30</b>	<b>194</b>	<b>93</b>	<b>13</b>	<b>-72</b>
130 Vogelstang	122	60	30	194	93	13	-72
<b>14 Wallstadt</b>	<b>59</b>	<b>35</b>	<b>5</b>	<b>91</b>	<b>44</b>	<b>6</b>	<b>-32</b>
140 Wallstadt	59	35	5	91	44	6	-32
<b>15 Feudenheim</b>	<b>109</b>	<b>45</b>	<b>15</b>	<b>186</b>	<b>100</b>	<b>6</b>	<b>-77</b>
150 Feudenheim	109	45	15	186	100	6	-77
<b>16 Neckarau</b>	<b>255</b>	<b>114</b>	<b>39</b>	<b>347</b>	<b>182</b>	<b>21</b>	<b>-92</b>
161 Neckarau	130	51	18	148	72	12	-18
162 Niederfeld	63	32	14	104	61	0	-41
163 Almenhof	62	31	7	95	49	9	-33
<b>17 Rheinau</b>	<b>226</b>	<b>114</b>	<b>58</b>	<b>304</b>	<b>146</b>	<b>31</b>	<b>-78</b>
171 Casterfeld	48	18	9	115	59	5	-67
172 Pfingstberg	13	9	2	29	15	0	-16
173 Rheinau-Mitte	121	60	39	107	49	23	+14
174 Rheinau-Süd	44	27	8	53	23	3	-9
<b>Mannheim</b>	<b>3.066</b>	<b>1.492</b>	<b>589</b>	<b>3.478</b>	<b>1.689</b>	<b>371</b>	<b>-412</b>



Abbildung 1: Geburten-/Sterbesaldo 2022 nach Stadtteilen



## 3 Wanderungsbewegung 2022

Stadtbezirke/Stadteile	Zuzüge	davon		darunter innerhalb desselben Gebiets	Fortzüge	davon		darunter innerhalb desselben Gebiets
		von außerhalb Mannheims	von innerhalb Mannheims			nach außerhalb Mannheims	nach innerhalb Mannheims	
	Anzahl	Anzahl	Anzahl	Anzahl	Anzahl	Anzahl	Anzahl	Anzahl
<b>01 Innenstadt/Jungbusch</b>	<b>8.525</b>	<b>5.591</b>	<b>2.934</b>	<b>1.164</b>	<b>8.004</b>	<b>4.818</b>	<b>3.186</b>	<b>1.164</b>
011 Innenstadt	6.437	4.103	2.334	727	5.928	3.529	2.399	727
012 Jungbusch	2.088	1.488	600	133	2.076	1.289	787	133
<b>02 Neckarstadt-West</b>	<b>3.931</b>	<b>2.315</b>	<b>1.616</b>	<b>541</b>	<b>3.906</b>	<b>2.080</b>	<b>1.826</b>	<b>541</b>
020 Neckarstadt-West	3.931	2.315	1.616	541	3.906	2.080	1.826	541
<b>03 Neckarstadt-Ost</b>	<b>5.766</b>	<b>3.334</b>	<b>2.432</b>	<b>710</b>	<b>5.288</b>	<b>2.927</b>	<b>2.361</b>	<b>710</b>
031 Neckarstadt-Ost	2.291	1.241	1.050	222	2.371	1.259	1.112	222
032 Herzogenried	1.395	803	592	88	1.096	632	464	88
033 Neckarstadt-Nordost	1.108	769	339	39	895	562	333	39
034 Wohlgelegen	972	521	451	68	926	474	452	68
<b>04 Schwetzingen/Oststadt</b>	<b>4.902</b>	<b>2.867</b>	<b>2.035</b>	<b>556</b>	<b>4.878</b>	<b>2.719</b>	<b>2.159</b>	<b>556</b>
041 Oststadt	2.343	1.282	1.061	202	2.212	1.250	962	202
042 Schwetzingen	2.559	1.585	974	162	2.666	1.469	1.197	162
<b>05 Lindenhof</b>	<b>3.385</b>	<b>2.169</b>	<b>1.216</b>	<b>353</b>	<b>3.370</b>	<b>1.420</b>	<b>1.950</b>	<b>353</b>
050 Lindenhof	3.385	2.169	1.216	353	3.370	1.420	1.950	353
<b>06 Sandhofen</b>	<b>1.595</b>	<b>823</b>	<b>772</b>	<b>315</b>	<b>1.478</b>	<b>788</b>	<b>690</b>	<b>315</b>
061 Sandhofen	1.397	708	689	275	1.279	660	619	275
062 Sandhofen-Nord	198	115	83	10	199	128	71	10
<b>07 Schönau</b>	<b>1.221</b>	<b>473</b>	<b>748</b>	<b>340</b>	<b>1.201</b>	<b>497</b>	<b>704</b>	<b>340</b>
071 Schönau-Nord	844	250	594	267	876	336	540	267
072 Schönau-Süd	377	223	154	26	325	161	164	26
<b>08 Waldhof</b>	<b>3.117</b>	<b>1.420</b>	<b>1.697</b>	<b>501</b>	<b>2.744</b>	<b>1.298</b>	<b>1.446</b>	<b>501</b>
081 Waldhof-West	690	389	301	43	632	359	273	43
082 Gartenstadt	847	349	498	104	768	343	425	104
083 Luzenberg	592	343	249	80	538	266	272	80
084 Waldhof-Ost	988	339	649	94	806	330	476	94
<b>09 Neuostheim/Neuhermsheim</b>	<b>1.946</b>	<b>1.365</b>	<b>581</b>	<b>139</b>	<b>2.096</b>	<b>533</b>	<b>1.563</b>	<b>139</b>
091 Neuostheim	361	203	158	27	411	257	154	27
092 Neuhermsheim	1.585	1.162	423	89	1.685	276	1.409	89
<b>10 Seckenheim</b>	<b>1.846</b>	<b>884</b>	<b>962</b>	<b>351</b>	<b>1.689</b>	<b>855</b>	<b>834</b>	<b>351</b>
101 Seckenheim	1.416	685	731	255	1.287	677	610	255
102 Hochstätt	430	199	231	71	402	178	224	71
<b>11 Friedrichsfeld</b>	<b>687</b>	<b>495</b>	<b>192</b>	<b>78</b>	<b>710</b>	<b>489</b>	<b>221</b>	<b>78</b>
110 Friedrichsfeld	687	495	192	78	710	489	221	78
<b>12 Käfertal</b>	<b>5.718</b>	<b>2.504</b>	<b>3.214</b>	<b>764</b>	<b>4.250</b>	<b>2.228</b>	<b>2.022</b>	<b>764</b>
121 Käfertal-Mitte	1.328	643	685	148	1.256	559	697	148
122 Speckw eggebiet	309	146	163	10	263	138	125	10
123 Sonnenschein	388	132	256	38	270	113	157	38
124 Franklin	2.366	895	1.471	77	879	454	425	77
125 Käfertal-Süd	1.327	688	639	147	1.582	964	618	147
<b>13 Vogelstang</b>	<b>1.400</b>	<b>654</b>	<b>746</b>	<b>267</b>	<b>1.307</b>	<b>599</b>	<b>708</b>	<b>267</b>
130 Vogelstang	1.400	654	746	267	1.307	599	708	267
<b>14 Wallstadt</b>	<b>594</b>	<b>307</b>	<b>287</b>	<b>81</b>	<b>636</b>	<b>312</b>	<b>324</b>	<b>81</b>
140 Wallstadt	594	307	287	81	636	312	324	81
<b>15 Feudenheim</b>	<b>1.627</b>	<b>783</b>	<b>844</b>	<b>248</b>	<b>1.514</b>	<b>757</b>	<b>757</b>	<b>248</b>
150 Feudenheim	1.627	783	844	248	1.514	757	757	248
<b>16 Neckarau</b>	<b>4.640</b>	<b>2.318</b>	<b>2.322</b>	<b>809</b>	<b>4.035</b>	<b>2.095</b>	<b>1.940</b>	<b>809</b>
161 Neckarau	2.331	1.143	1.188	308	2.033	1.039	994	308
162 Niederfeld	971	505	466	104	939	482	457	104
163 Almenhof	1.338	670	668	68	1.063	574	489	68
<b>17 Rheinau</b>	<b>3.272</b>	<b>1.756</b>	<b>1.516</b>	<b>567</b>	<b>2.985</b>	<b>1.562</b>	<b>1.423</b>	<b>567</b>
171 Casterfeld	659	310	349	48	530	248	282	48
172 Pfingstberg	238	152	86	31	219	117	102	31
173 Rheinau-Mitte	1.353	696	657	193	1.203	631	572	193
174 Rheinau-Süd	1.022	598	424	83	1.033	566	467	83
<b>Mannheim</b>	<b>54.172</b>	<b>30.058</b>	<b>24.114</b>	<b>24.114</b>	<b>50.091</b>	<b>25.977</b>	<b>24.114</b>	<b>24.114</b>



## 4 Wanderungsbewegung 2022 nach Geschlecht und Staatsangehörigkeit

Stadtbezirke/Stadtteile	Zuzüge	darunter		Fortzüge	darunter		Saldo
		w eiblich	Ausländer		w eiblich	Ausländer	
	Anzahl	Anzahl	Anzahl	Anzahl	Anzahl	Anzahl	Anzahl
<b>01 Innenstadt/Jungbusch</b>	<b>8.525</b>	<b>4.049</b>	<b>4.997</b>	<b>8.004</b>	<b>3.722</b>	<b>3.982</b>	<b>+521</b>
011 Innenstadt	6.437	3.110	3.770	5.928	2.819	2.932	+509
012 Jungbusch	2.088	939	1.227	2.076	903	1.050	+12
<b>02 Neckarstadt-West</b>	<b>3.931</b>	<b>1.773</b>	<b>2.471</b>	<b>3.906</b>	<b>1.733</b>	<b>2.093</b>	<b>+25</b>
020 Neckarstadt-West	3.931	1.773	2.471	3.906	1.733	2.093	+25
<b>03 Neckarstadt-Ost</b>	<b>5.766</b>	<b>2.778</b>	<b>3.127</b>	<b>5.288</b>	<b>2.563</b>	<b>2.284</b>	<b>+478</b>
031 Neckarstadt-Ost	2.291	1.158	978	2.371	1.225	778	-80
032 Herzogenried	1.395	548	888	1.096	439	566	+299
033 Neckarstadt-Nordost	1.108	605	696	895	458	522	+213
034 Wohlgelegen	972	467	565	926	441	418	+46
<b>04 Schwetzingenstadt/Oststadt</b>	<b>4.902</b>	<b>2.508</b>	<b>2.493</b>	<b>4.878</b>	<b>2.504</b>	<b>1.897</b>	<b>+24</b>
041 Oststadt	2.343	1.264	1.144	2.212	1.175	735	+131
042 Schwetzingenstadt	2.559	1.244	1.349	2.666	1.329	1.162	-107
<b>05 Lindenhof</b>	<b>3.385</b>	<b>1.965</b>	<b>2.069</b>	<b>3.370</b>	<b>1.949</b>	<b>1.825</b>	<b>+15</b>
050 Lindenhof	3.385	1.965	2.069	3.370	1.949	1.825	+15
<b>06 Sandhofen</b>	<b>1.595</b>	<b>786</b>	<b>860</b>	<b>1.478</b>	<b>718</b>	<b>641</b>	<b>+117</b>
061 Sandhofen	1.397	695	756	1.279	620	561	+118
062 Sandhofen-Nord	198	91	104	199	98	80	-1
<b>07 Schönau</b>	<b>1.221</b>	<b>630</b>	<b>605</b>	<b>1.201</b>	<b>602</b>	<b>450</b>	<b>+20</b>
071 Schönau-Nord	844	467	393	876	451	296	-32
072 Schönau-Süd	377	163	212	325	151	154	+52
<b>08 Waldhof</b>	<b>3.117</b>	<b>1.511</b>	<b>1.652</b>	<b>2.744</b>	<b>1.357</b>	<b>1.182</b>	<b>+373</b>
081 Waldhof-West	690	318	507	632	280	382	+58
082 Gartenstadt	847	445	336	768	399	226	+79
083 Luzenberg	592	272	406	538	259	314	+54
084 Waldhof-Ost	988	476	403	806	419	260	+182
<b>09 Neuostheim/Neuhermsheim</b>	<b>1.946</b>	<b>1.156</b>	<b>1.450</b>	<b>2.096</b>	<b>1.226</b>	<b>1.435</b>	<b>-150</b>
091 Neuostheim	361	198	148	411	208	142	-50
092 Neuhermsheim	1.585	958	1.302	1.685	1.018	1.293	-100
<b>10 Seckenheim</b>	<b>1.846</b>	<b>929</b>	<b>835</b>	<b>1.689</b>	<b>852</b>	<b>563</b>	<b>+157</b>
101 Seckenheim	1.416	736	563	1.287	665	378	+129
102 Hochstätt	430	193	272	402	187	185	+28
<b>11 Friedrichsfeld</b>	<b>687</b>	<b>295</b>	<b>428</b>	<b>710</b>	<b>307</b>	<b>356</b>	<b>-23</b>
110 Friedrichsfeld	687	295	428	710	307	356	-23
<b>12 Käfertal</b>	<b>5.718</b>	<b>2.900</b>	<b>2.825</b>	<b>4.250</b>	<b>1.963</b>	<b>1.938</b>	<b>+1.468</b>
121 Käfertal-Mitte	1.328	681	745	1.256	599	520	+72
122 Speckweggebiet	309	148	128	263	124	78	+46
123 Sonnenschein	388	196	107	270	133	72	+118
124 Franklin	2.366	1.202	1.121	879	380	438	+1.487
125 Käfertal-Süd	1.327	673	724	1.582	727	830	-255
<b>13 Vogelstang</b>	<b>1.400</b>	<b>692</b>	<b>672</b>	<b>1.307</b>	<b>662</b>	<b>437</b>	<b>+93</b>
130 Vogelstang	1.400	692	672	1.307	662	437	+93
<b>14 Wallstadt</b>	<b>594</b>	<b>307</b>	<b>230</b>	<b>636</b>	<b>328</b>	<b>144</b>	<b>-42</b>
140 Wallstadt	594	307	230	636	328	144	-42
<b>15 Feudenheim</b>	<b>1.627</b>	<b>886</b>	<b>688</b>	<b>1.514</b>	<b>781</b>	<b>539</b>	<b>+113</b>
150 Feudenheim	1.627	886	688	1.514	781	539	+113
<b>16 Neckarau</b>	<b>4.640</b>	<b>2.264</b>	<b>2.411</b>	<b>4.035</b>	<b>1.981</b>	<b>1.584</b>	<b>+605</b>
161 Neckarau	2.331	1.066	1.251	2.033	975	809	+298
162 Niederfeld	971	489	401	939	472	304	+32
163 Almenhof	1.338	709	759	1.063	534	471	+275
<b>17 Rheinau</b>	<b>3.272</b>	<b>1.466</b>	<b>1.942</b>	<b>2.985</b>	<b>1.308</b>	<b>1.534</b>	<b>+287</b>
171 Casterfeld	659	316	324	530	247	166	+129
172 Pfingstberg	238	104	141	219	103	109	+19
173 Rheinau-Mitte	1.353	606	772	1.203	577	576	+150
174 Rheinau-Süd	1.022	440	705	1.033	381	683	-11
<b>Mannheim</b>	<b>54.172</b>	<b>26.895</b>	<b>29.755</b>	<b>50.091</b>	<b>24.556</b>	<b>22.884</b>	<b>+4.081</b>



Abbildung 2: Zuzüge in die Stadtteile 2022 nach Herkunftsort

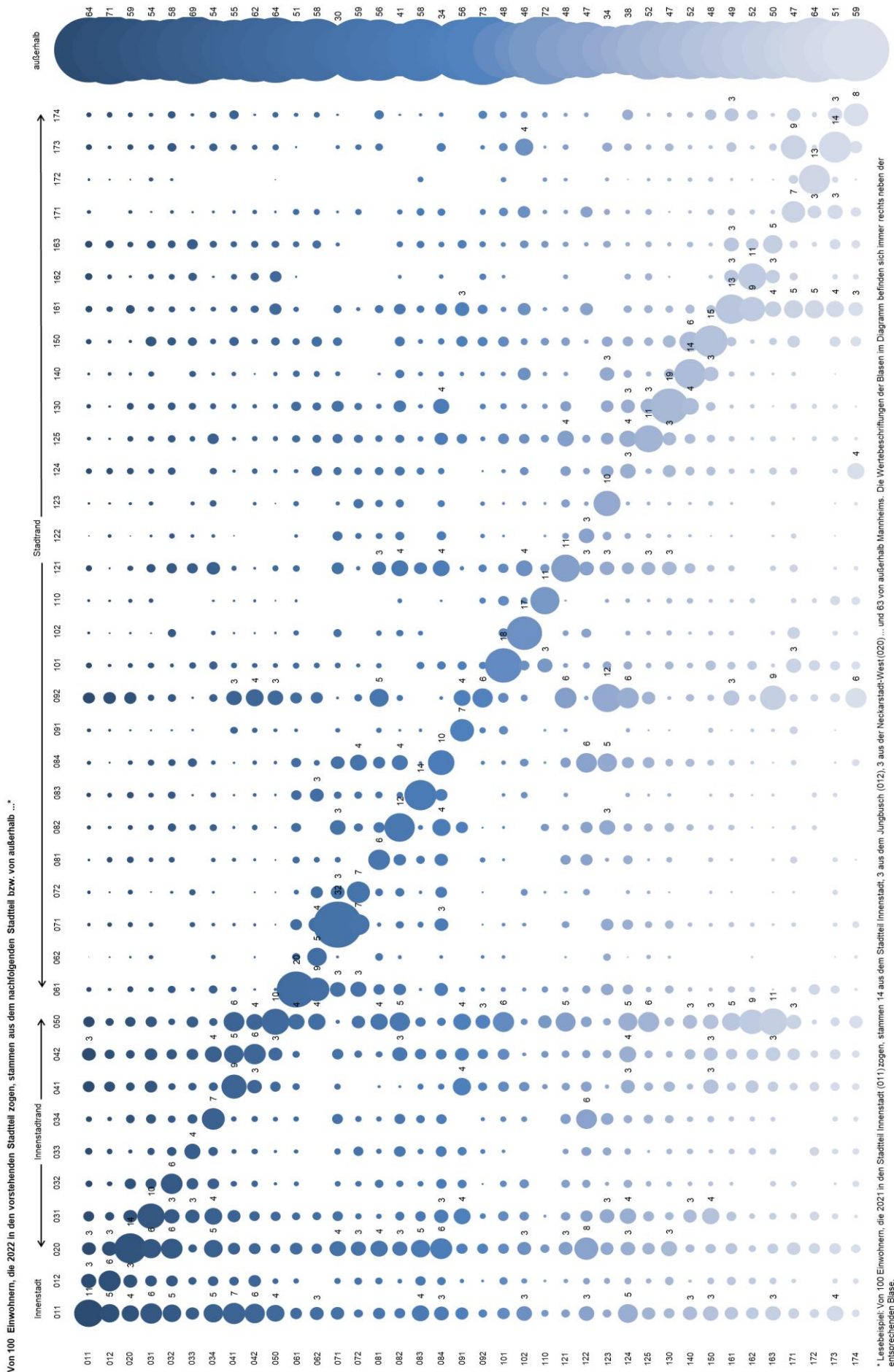
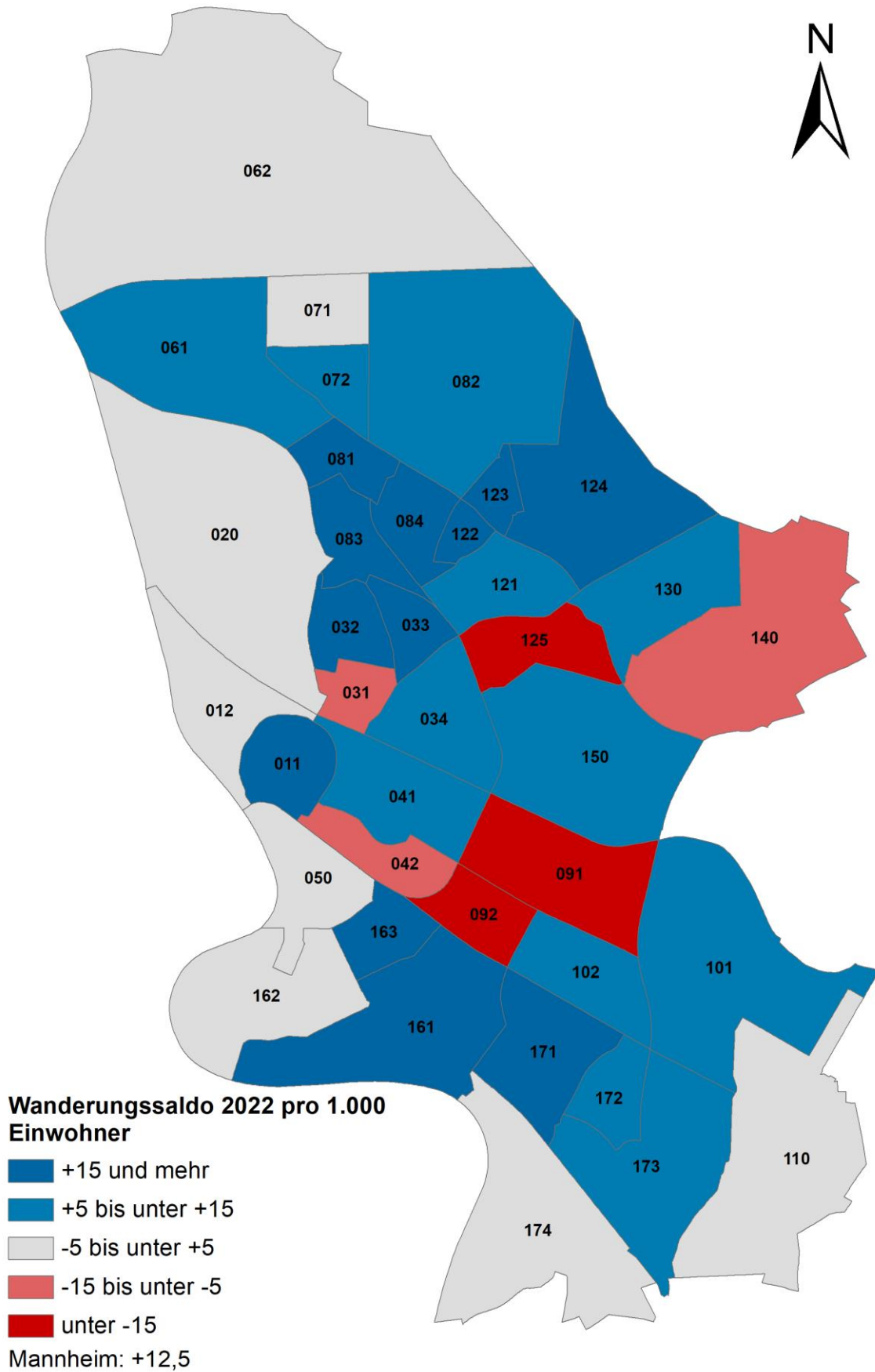


Abbildung 3: Wanderungssaldo 2022 nach Stadtteilen



**6 Außenwanderung 2022 nach Geschlecht und Staatsangehörigkeit**

Stadtbezirke/Stadtteile	Zuzüge	darunter		Fortzüge	darunter		Saldo
		w weiblich	Ausländer		w weiblich	Ausländer	
	Anzahl	Anzahl	Anzahl	Anzahl	Anzahl	Anzahl	Anzahl
<b>01 Innenstadt/Jungbusch</b>	<b>5.591</b>	<b>2.615</b>	<b>3.353</b>	<b>4.818</b>	<b>2.213</b>	<b>2.364</b>	<b>+773</b>
011 Innenstadt	4.103	1.967	2.458	3.529	1.668	1.693	+574
012 Jungbusch	1.488	648	895	1.289	545	671	+199
<b>02 Neckarstadt-West</b>	<b>2.315</b>	<b>1.001</b>	<b>1.524</b>	<b>2.080</b>	<b>862</b>	<b>1.145</b>	<b>+235</b>
020 Neckarstadt-West	2.315	1.001	1.524	2.080	862	1.145	+235
<b>03 Neckarstadt-Ost</b>	<b>3.334</b>	<b>1.543</b>	<b>2.007</b>	<b>2.927</b>	<b>1.381</b>	<b>1.379</b>	<b>+407</b>
031 Neckarstadt-Ost	1.241	610	579	1.259	645	412	-18
032 Herzogenried	803	269	572	632	225	374	+171
033 Neckarstadt-Nordost	769	418	530	562	306	367	+207
034 Wohlgelegen	521	246	326	474	205	226	+47
<b>04 Schwetzingenstadt/Oststadt</b>	<b>2.867</b>	<b>1.436</b>	<b>1.494</b>	<b>2.719</b>	<b>1.353</b>	<b>975</b>	<b>+148</b>
041 Oststadt	1.282	683	670	1.250	640	394	+32
042 Schwetzingenstadt	1.585	753	824	1.469	713	581	+116
<b>05 Lindenhof</b>	<b>2.169</b>	<b>1.271</b>	<b>1.526</b>	<b>1.420</b>	<b>760</b>	<b>534</b>	<b>+749</b>
050 Lindenhof	2.169	1.271	1.526	1.420	760	534	+749
<b>06 Sandhofen</b>	<b>823</b>	<b>373</b>	<b>549</b>	<b>788</b>	<b>354</b>	<b>403</b>	<b>+35</b>
061 Sandhofen	708	323	474	660	290	348	+48
062 Sandhofen-Nord	115	50	75	128	64	55	-13
<b>07 Schönau</b>	<b>473</b>	<b>223</b>	<b>318</b>	<b>497</b>	<b>236</b>	<b>203</b>	<b>-24</b>
071 Schönau-Nord	250	133	158	336	166	115	-86
072 Schönau-Süd	223	90	160	161	70	88	+62
<b>08 Waldhof</b>	<b>1.420</b>	<b>639</b>	<b>935</b>	<b>1.298</b>	<b>614</b>	<b>600</b>	<b>+122</b>
081 Waldhof-West	389	156	307	359	146	218	+30
082 Gartenstadt	349	178	190	343	166	96	+6
083 Luzenberg	343	143	261	266	128	165	+77
084 Waldhof-Ost	339	162	177	330	174	121	+9
<b>09 Neuostheim/Neuhermsheim</b>	<b>1.365</b>	<b>796</b>	<b>1.164</b>	<b>533</b>	<b>267</b>	<b>209</b>	<b>+832</b>
091 Neuostheim	203	101	95	257	125	94	-54
092 Neuhermsheim	1.162	695	1.069	276	142	115	+886
<b>10 Seckenheim</b>	<b>884</b>	<b>428</b>	<b>449</b>	<b>855</b>	<b>420</b>	<b>253</b>	<b>+29</b>
101 Seckenheim	685	346	295	677	347	162	+8
102 Hochstätt	199	82	154	178	73	91	+21
<b>11 Friedrichsfeld</b>	<b>495</b>	<b>195</b>	<b>338</b>	<b>489</b>	<b>193</b>	<b>251</b>	<b>+6</b>
110 Friedrichsfeld	495	195	338	489	193	251	+6
<b>12 Käfertal</b>	<b>2.504</b>	<b>1.200</b>	<b>1.395</b>	<b>2.228</b>	<b>973</b>	<b>1.068</b>	<b>+276</b>
121 Käfertal-Mitte	643	312	402	559	260	245	+84
122 Speckweggebiet	146	74	80	138	63	40	+8
123 Sonnenschein	132	52	77	113	49	36	+19
124 Franklin	895	421	426	454	198	211	+441
125 Käfertal-Süd	688	341	410	964	403	536	-276
<b>13 Vogelstang</b>	<b>654</b>	<b>323</b>	<b>399</b>	<b>599</b>	<b>293</b>	<b>232</b>	<b>+55</b>
130 Vogelstang	654	323	399	599	293	232	+55
<b>14 Wallstadt</b>	<b>307</b>	<b>156</b>	<b>153</b>	<b>312</b>	<b>155</b>	<b>94</b>	<b>-5</b>
140 Wallstadt	307	156	153	312	155	94	-5
<b>15 Feudenheim</b>	<b>783</b>	<b>420</b>	<b>437</b>	<b>757</b>	<b>373</b>	<b>295</b>	<b>+26</b>
150 Feudenheim	783	420	437	757	373	295	+26
<b>16 Neckarau</b>	<b>2.318</b>	<b>1.075</b>	<b>1.350</b>	<b>2.095</b>	<b>995</b>	<b>856</b>	<b>+223</b>
161 Neckarau	1.143	482	718	1.039	478	443	+104
162 Niederfeld	505	250	269	482	240	169	+23
163 Almenhof	670	343	363	574	277	244	+96
<b>17 Rheinau</b>	<b>1.756</b>	<b>726</b>	<b>1.148</b>	<b>1.562</b>	<b>639</b>	<b>807</b>	<b>+194</b>
171 Casterfeld	310	137	187	248	107	78	+62
172 Pfingstberg	152	59	98	117	55	61	+35
173 Rheinau-Mitte	696	288	423	631	286	312	+65
174 Rheinau-Süd	598	242	440	566	191	356	+32
<b>Mannheim</b>	<b>30.058</b>	<b>14.420</b>	<b>18.539</b>	<b>25.977</b>	<b>12.081</b>	<b>11.668</b>	<b>+4.081</b>

**7 Binnenwanderung<sup>1</sup> 2022 nach Geschlecht und Staatsangehörigkeit**

Stadtbezirke/Stadtteile	Zuzüge	darunter		Fortzüge	darunter		Saldo
		weiblich	Ausländer		weiblich	Ausländer	
	Anzahl	Anzahl	Anzahl	Anzahl	Anzahl	Anzahl	Anzahl
<b>01 Innenstadt/Jungbusch</b>	<b>2.934</b>	<b>1.434</b>	<b>1.644</b>	<b>3.186</b>	<b>1.509</b>	<b>1.618</b>	<b>-252</b>
011 Innenstadt	2.334	1.143	1.312	2.399	1.151	1.239	-65
012 Jungbusch	600	291	332	787	358	379	-187
<b>02 Neckarstadt-West</b>	<b>1.616</b>	<b>772</b>	<b>947</b>	<b>1.826</b>	<b>871</b>	<b>948</b>	<b>-210</b>
020 Neckarstadt-West	1.616	772	947	1.826	871	948	-210
<b>03 Neckarstadt-Ost</b>	<b>2.432</b>	<b>1.235</b>	<b>1.120</b>	<b>2.361</b>	<b>1.182</b>	<b>905</b>	<b>+71</b>
031 Neckarstadt-Ost	1.050	548	399	1.112	580	366	-62
032 Herzogenried	592	279	316	464	214	192	+128
033 Neckarstadt-Nordost	339	187	166	333	152	155	+6
034 Wohlgelegen	451	221	239	452	236	192	-1
<b>04 Schwetzingenstadt/Oststadt</b>	<b>2.035</b>	<b>1.072</b>	<b>999</b>	<b>2.159</b>	<b>1.151</b>	<b>922</b>	<b>-124</b>
041 Oststadt	1.061	581	474	962	535	341	+99
042 Schwetzingenstadt	974	491	525	1.197	616	581	-223
<b>05 Lindenhof</b>	<b>1.216</b>	<b>694</b>	<b>543</b>	<b>1.950</b>	<b>1.189</b>	<b>1.291</b>	<b>-734</b>
050 Lindenhof	1.216	694	543	1.950	1.189	1.291	-734
<b>06 Sandhofen</b>	<b>772</b>	<b>413</b>	<b>311</b>	<b>690</b>	<b>364</b>	<b>238</b>	<b>+82</b>
061 Sandhofen	689	372	282	619	330	213	+70
062 Sandhofen-Nord	83	41	29	71	34	25	+12
<b>07 Schönau</b>	<b>748</b>	<b>407</b>	<b>287</b>	<b>704</b>	<b>366</b>	<b>247</b>	<b>+44</b>
071 Schönau- Nord	594	334	235	540	285	181	+54
072 Schönau-Süd	154	73	52	164	81	66	-10
<b>08 Waldhof</b>	<b>1.697</b>	<b>872</b>	<b>717</b>	<b>1.446</b>	<b>743</b>	<b>582</b>	<b>+251</b>
081 Waldhof-West	301	162	200	273	134	164	+28
082 Gartenstadt	498	267	146	425	233	130	+73
083 Luzenberg	249	129	145	272	131	149	-23
084 Waldhof-Ost	649	314	226	476	245	139	+173
<b>09 Neuostheim/Neuhermsheim</b>	<b>581</b>	<b>360</b>	<b>286</b>	<b>1563</b>	<b>959</b>	<b>1226</b>	<b>-982</b>
091 Neuostheim	158	97	53	154	83	48	+4
092 Neuhermsheim	423	263	233	1.409	876	1.178	-986
<b>10 Seckenheim</b>	<b>962</b>	<b>501</b>	<b>386</b>	<b>834</b>	<b>432</b>	<b>310</b>	<b>+128</b>
101 Seckenheim	731	390	268	610	318	216	+121
102 Hochstätt	231	111	118	224	114	94	+7
<b>11 Friedrichsfeld</b>	<b>192</b>	<b>100</b>	<b>90</b>	<b>221</b>	<b>114</b>	<b>105</b>	<b>-29</b>
110 Friedrichsfeld	192	100	90	221	114	105	-29
<b>12 Käfertal</b>	<b>3.214</b>	<b>1.700</b>	<b>1.430</b>	<b>2.022</b>	<b>990</b>	<b>870</b>	<b>+1.192</b>
121 Käfertal-Mitte	685	369	343	697	339	275	-12
122 Speckweggebiet	163	74	48	125	61	38	+38
123 Sonnenschein	256	144	30	157	84	36	+99
124 Franklin	1.471	781	695	425	182	227	+1.046
125 Käfertal-Süd	639	332	314	618	324	294	+21
<b>13 Vogelstang</b>	<b>746</b>	<b>369</b>	<b>273</b>	<b>708</b>	<b>369</b>	<b>205</b>	<b>+38</b>
130 Vogelstang	746	369	273	708	369	205	+38
<b>14 Wallstadt</b>	<b>287</b>	<b>151</b>	<b>77</b>	<b>324</b>	<b>173</b>	<b>50</b>	<b>-37</b>
140 Wallstadt	287	151	77	324	173	50	-37
<b>15 Feudenheim</b>	<b>844</b>	<b>466</b>	<b>251</b>	<b>757</b>	<b>408</b>	<b>244</b>	<b>+87</b>
150 Feudenheim	844	466	251	757	408	244	+87
<b>16 Neckarau</b>	<b>2.322</b>	<b>1.189</b>	<b>1.061</b>	<b>1.940</b>	<b>986</b>	<b>728</b>	<b>+382</b>
161 Neckarau	1.188	584	533	994	497	366	+194
162 Niederfeld	466	239	132	457	232	135	+9
163 Almenhof	668	366	396	489	257	227	+179
<b>17 Rheinau</b>	<b>1.516</b>	<b>740</b>	<b>794</b>	<b>1.423</b>	<b>669</b>	<b>727</b>	<b>+93</b>
171 Casterfeld	349	179	137	282	140	88	+67
172 Pfingstberg	86	45	43	102	48	48	-16
173 Rheinau-Mitte	657	318	349	572	291	264	+85
174 Rheinau-Süd	424	198	265	467	190	327	-43
<b>Mannheim</b>	<b>24.114</b>	<b>12.475</b>	<b>11.216</b>	<b>24.114</b>	<b>12.475</b>	<b>11.216</b>	<b>0</b>

<sup>1</sup> Binnenwanderung inklusive Wanderung im selben Gebiet (Stadtbezirk oder Stadtteil).