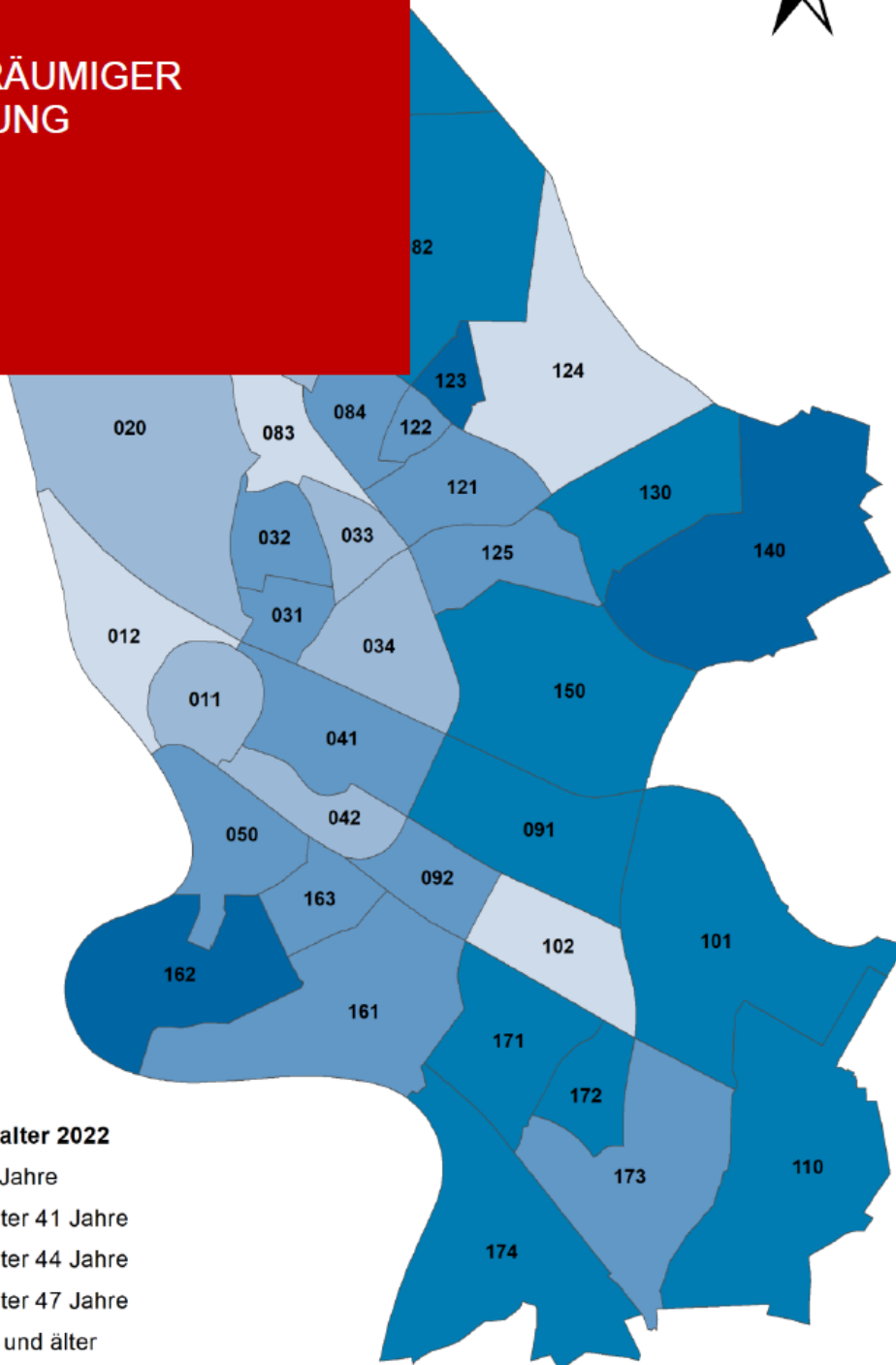


EINWOHNER- BESTAND 2022

IN KLEINRÄUMIGER
GLIEDERUNG

Statistische Daten
Mannheim N° 1/2023



Durchschnittsalter 2022

- unter 38 Jahre
- 38 bis unter 41 Jahre
- 41 bis unter 44 Jahre
- 44 bis unter 47 Jahre
- 47 Jahre und älter

Mannheim: 42,5 Jahre

Inhaltsverzeichnis

0	Erläuterungen.....	3
1	Einwohner zum 31.12.2022 nach Wohnstatus.....	5
2	Wohnberechtigte Bevölkerung zum 31.12.2022 nach Geschlecht.....	7
3	Wohnberechtigte Bevölkerung zum 31.12.2022 nach Alter.....	8
4	Bevölkerung am Ort der Hauptwohnung 31.12.2022 nach Geschlecht.....	10
5	Bevölkerung am Ort der Hauptwohnung zum 31.12.2022 nach Alter	11
6	Bevölkerung mit Nebenwohnung zum 31.12.2022 nach Geschlecht.....	16
7	Bevölkerung mit Nebenwohnung zum 31.12.2022 nach Alter.....	17

Abbildungsverzeichnis

Karte 1: Anteil der Bewohner mit Nebenwohnung nach Stadtteilen 2022.....	6
Karte 2: Durchschnittsalter (in Jahren) der Bevölkerung am Ort der Hauptwohnung nach Stadtteilen 2022.....	13
Karte 3: Anteil der Bevölkerung am Ort der Hauptwohnung unter 18 Jahren nach Stadtteilen 2022	14
Karte 4: Anteil der 80-jährigen und älteren Bevölkerung am Ort der Hauptwohnung nach Stadtteilen 2022.....	15

Impressum

STADT MANNHEIM²

Kommunale Statistikstelle

Postfach 101832, 68018 Mannheim
 Tel. 0621 293-7492
 Fax 0621 293-7750
 E-Mail: statistikstelle@mannheim.de
 www.mannheim.de/statistik
 Mannheim, März 2023

0 Erläuterungen

Städte und Gemeinden sind nach Meldegesetz dazu verpflichtet, die in ihrem Zuständigkeitsbereich wohnenden Personen als Einwohner zu registrieren.

Zur Wahrnehmung ihrer kommunalen Aufgaben sind Städte und Gemeinden berechtigt, Einträge des Einwohnermelderegisters statistisch auszuwerten und zu veröffentlichen. Näheres regeln die Landesstatistikgesetze und die örtlichen Statistiksatzungen.

Die Melderegisterdaten werden in sogenannten Datenabzügen nach Maßgabe der datenschutzrechtlichen Bestimmungen ausschließlich Kommunalen Statistikstellen zur Verfügung gestellt.

Der Deutsche Städtetag und der KOSIS-Verbund der Kommunalen Statistikstellen haben den Aufbau dieser Datenabzüge verbindlich definiert. Damit ist ein bundesweit einheitlicher Auswertungsstandard gewährleistet.

Die Kommunale Statistikstelle der Stadt Mannheim erhält jeweils für die Stichtage 30.06. und 31.12. eines Jahres anonymisierte Datenabzüge zur statistischen Auswertung. Nach Abschluss der statistischen Auswertungen stehen sie zur öffentlichen Nutzung zur Verfügung.

Nachfolgend ist der Einwohnerbestand zum 31.12.2022 für die 17 Mannheimer Stadtbezirke und die 38 Mannheimer Stadtteile dokumentiert.

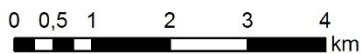
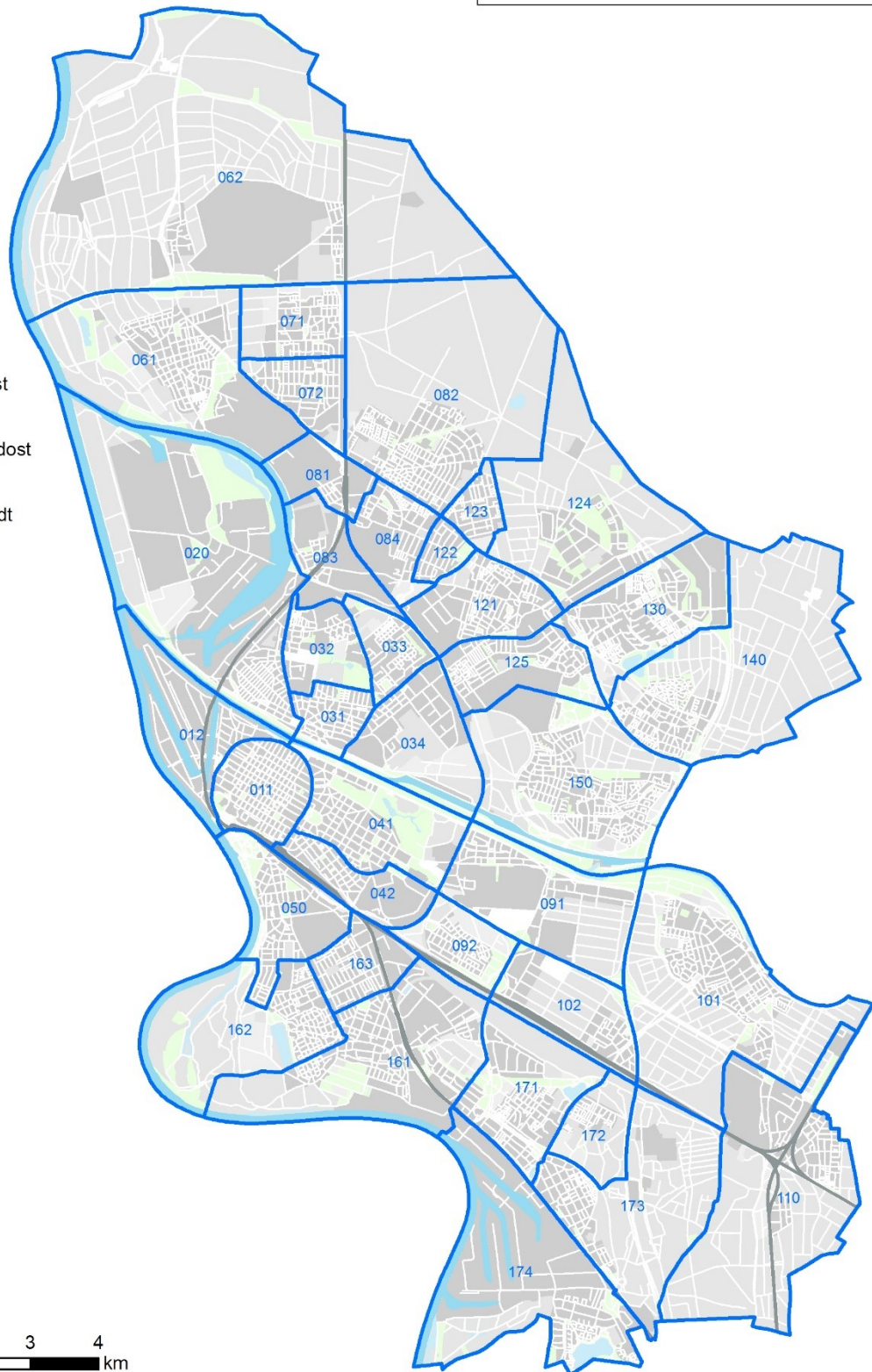
Alle Angaben werden für die Wohnberechtigte Bevölkerung, die Bevölkerung am Ort der Hauptwohnung und die Bevölkerung mit Nebenwohnung ausgewiesen.

Zentrale Begriffe

Wohnberechtigte Bevölkerung	Personen, die in der Gemeinde eine Wohnung haben, unabhängig davon, ob es sich um eine Haupt- oder Nebenwohnung handelt.
Bevölkerung am Ort der Hauptwohnung	Alle Personen, die in der Gemeinde ihre Hauptwohnung oder alleinige Wohnung haben.
Bevölkerung mit Nebenwohnung	Alle Personen, die in der Gemeinde nicht ihre Hauptwohnung, sondern eine Nebenwohnung haben.

Legende

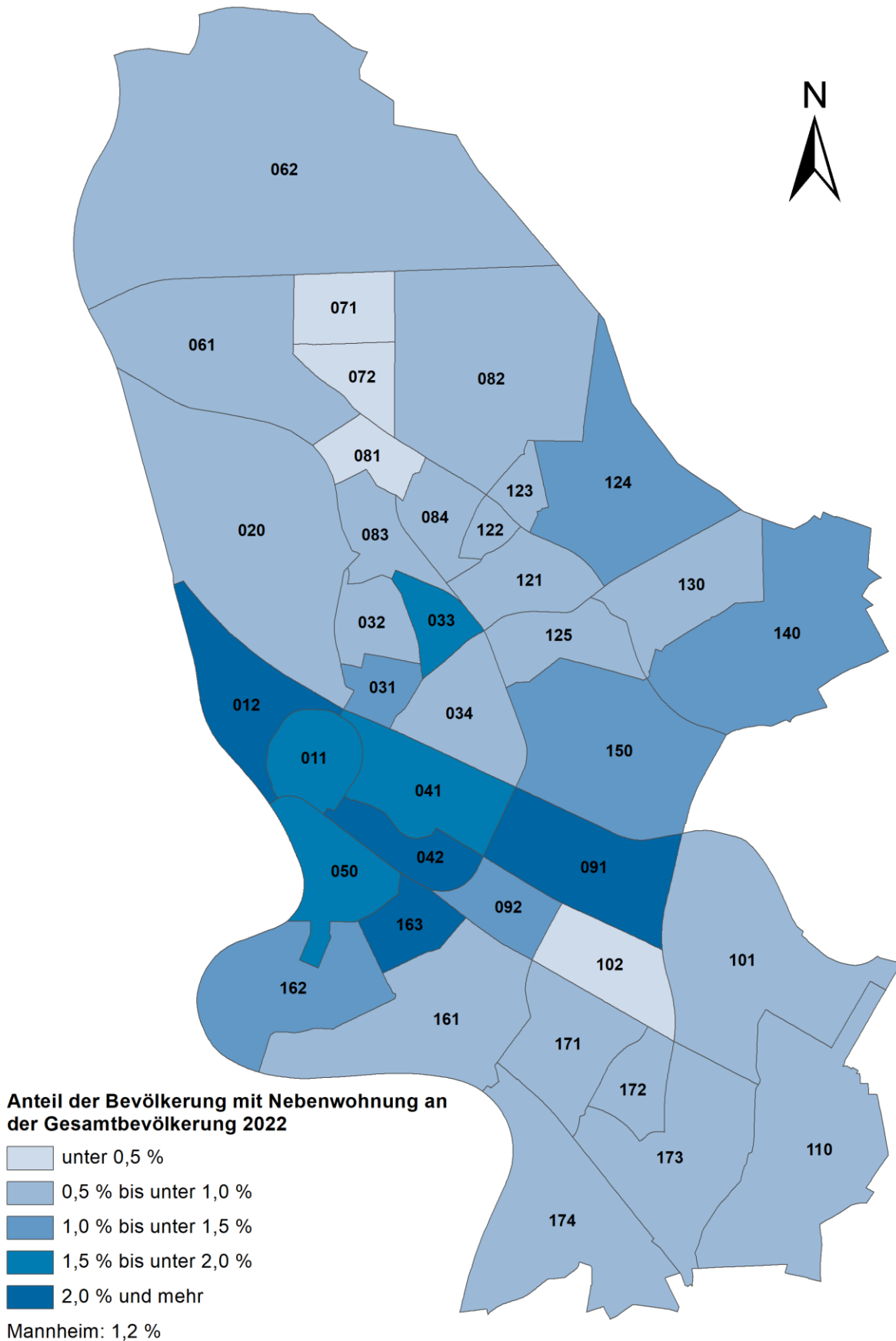
- 011 Innenstadt
- 012 Jungbusch
- 020 Neckarstadt-West
- 031 Neckarstadt-Ost
- 032 Herzogenried
- 033 Neckarstadt-Nordost
- 034 Wohlgelegen
- 041 Oststadt
- 042 Schwetzingenstadt
- 050 Lindenhof
- 061 Sandhofen
- 062 Sandhofen-Nord
- 071 Schönau-Nord
- 072 Schönau-Süd
- 081 Waldhof-West
- 082 Gartenstadt
- 083 Luzenberg
- 084 Waldhof-Ost
- 091 Neuostheim
- 092 Neuhermsheim
- 101 Seckenheim
- 102 Hochstätt
- 110 Friedrichsfeld
- 121 Käfertal-Mitte
- 122 Speckweggebiet
- 123 Sonnenschein
- 124 Franklin
- 125 Käfertal-Süd
- 130 Vogelstang
- 140 Wallstadt
- 150 Feudenheim
- 161 Neckarau
- 162 Niederfeld
- 163 Almenhof
- 171 Casterfeld
- 172 Pflingstberg
- 173 Rheinau-Mitte
- 174 Rheinau-Süd



1 Einwohner zum 31.12.2022 nach Wohnstatus

Stadtbezirke/Stadtteile	Wohnberechtigte Bevölkerung	davon mit			
		Hauptwohnung		Nebenwohnung	
		Anzahl	Anzahl	%	Anzahl
01 Innenstadt/Jungbusch	32.008	31.385	98,1	623	1,9
011 Innenstadt	25.392	24.904	98,1	488	1,9
012 Jungbusch	6.616	6.481	98,0	135	2,0
02 Neckarstadt-West	20.545	20.371	99,2	174	0,8
020 Neckarstadt-West	20.545	20.371	99,2	174	0,8
03 Neckarstadt-Ost	34.921	34.474	98,7	447	1,3
031 Neckarstadt-Ost	15.568	15.351	98,6	217	1,4
032 Herzogenried	7.990	7.917	99,1	73	0,9
033 Neckarstadt-Nordost	5.941	5.832	98,2	109	1,8
034 Wohlgelegen	5.422	5.374	99,1	48	0,9
04 Schwetzingenstadt/Oststadt	23.885	23.405	98,0	480	2,0
041 Oststadt	12.951	12.696	98,0	255	2,0
042 Schwetzingenstadt	10.934	10.709	97,9	225	2,1
05 Lindenhof	13.931	13.708	98,4	223	1,6
050 Lindenhof	13.931	13.708	98,4	223	1,6
06 Sandhofen	14.140	14.017	99,1	123	0,9
061 Sandhofen	12.108	12.005	99,1	103	0,9
062 Sandhofen-Nord	2.032	2.012	99,0	20	1,0
07 Schönau	12.439	12.389	99,6	50	0,4
071 Schönau- Nord	8.701	8.669	99,6	32	0,4
072 Schönau-Süd	3.738	3.720	99,5	18	0,5
08 Waldhof	25.495	25.319	99,3	176	0,7
081 Waldhof-West	3.509	3.500	99,7	9	0,3
082 Gartenstadt	10.342	10.251	99,1	91	0,9
083 Luzenberg	3.292	3.267	99,2	25	0,8
084 Waldhof-Ost	8.352	8.301	99,4	51	0,6
09 Neuostheim/Neuhermsheim	7.478	7.332	98,0	146	2,0
091 Neuostheim	3.097	2.998	96,8	99	3,2
092 Neuhermsheim	4.381	4.334	98,9	47	1,1
10 Seckenheim	16.111	15.974	99,1	137	0,9
101 Seckenheim	12.962	12.839	99,1	123	0,9
102 Hochstätt	3.149	3.135	99,6	14	0,4
11 Friedrichsfeld	5.626	5.572	99,0	54	1,0
110 Friedrichsfeld	5.626	5.572	99,0	54	1,0
12 Käfertal	31.860	31.563	99,1	297	0,9
121 Käfertal-Mitte	8.863	8.777	99,0	86	1,0
122 Speckweggebiet	2.886	2.865	99,3	21	0,7
123 Sonnenschein	3.457	3.435	99,4	22	0,6
124 Franklin	7.095	7.011	98,8	84	1,2
125 Käfertal-Süd	9.559	9.475	99,1	84	0,9
13 Vogelstang	12.563	12.492	99,4	71	0,6
130 Vogelstang	12.563	12.492	99,4	71	0,6
14 Wallstadt	7.942	7.831	98,6	111	1,4
140 Wallstadt	7.942	7.831	98,6	111	1,4
15 Feudenheim	14.128	13.924	98,6	204	1,4
150 Feudenheim	14.128	13.924	98,6	204	1,4
16 Neckarau	31.072	30.650	98,6	422	1,4
161 Neckarau	16.161	16.002	99,0	159	1,0
162 Niederfeld	7.638	7.524	98,5	114	1,5
163 Almenhof	7.273	7.124	98,0	149	2,0
17 Rheinau	25.464	25.285	99,3	179	0,7
171 Casterfeld	5.977	5.947	99,5	30	0,5
172 Pfingstberg	1.742	1.729	99,3	13	0,7
173 Rheinau-Mitte	10.880	10.806	99,3	74	0,7
174 Rheinau-Süd	6.865	6.803	99,1	62	0,9
Mannheim	329.608	325.691	98,8	3.917	1,2

Karte 1: Anteil der Bewohner mit Nebenwohnung nach Stadtteilen 2022



2 Wohnberechtigte Bevölkerung zum 31.12.2022 nach Geschlecht

Stadtbezirke/Stadtteile	Wohnberechtigte Bevölkerung	davon			
		männlich		weiblich	
	Anzahl	Anzahl	%	Anzahl	%
01 Innenstadt/Jungbusch	32.008	17.074	53,3	14.934	46,7
011 Innenstadt	25.392	13.299	52,4	12.093	47,6
012 Jungbusch	6.616	3.775	57,1	2.841	42,9
02 Neckarstadt-West	20.545	10.981	53,4	9.564	46,6
020 Neckarstadt-West	20.545	10.981	53,4	9.564	46,6
03 Neckarstadt-Ost	34.921	17.448	50,0	17.473	50,0
031 Neckarstadt-Ost	15.568	7.613	48,9	7.955	51,1
032 Herzogenried	7.990	4.148	51,9	3.842	48,1
033 Neckarstadt-Nordost	5.941	2.927	49,3	3.014	50,7
034 Wohlgelegen	5.422	2.760	50,9	2.662	49,1
04 Schwetzingenstadt/Oststadt	23.885	11.957	50,1	11.928	49,9
041 Oststadt	12.951	6.289	48,6	6.662	51,4
042 Schwetzingenstadt	10.934	5.668	51,8	5.266	48,2
05 Lindenhof	13.931	6.703	48,1	7.228	51,9
050 Lindenhof	13.931	6.703	48,1	7.228	51,9
06 Sandhofen	14.140	7.012	49,6	7.128	50,4
061 Sandhofen	12.108	5.980	49,4	6.128	50,6
062 Sandhofen-Nord	2.032	1.032	50,8	1.000	49,2
07 Schönau	12.439	6.071	48,8	6.368	51,2
071 Schönau- Nord	8.701	4.203	48,3	4.498	51,7
072 Schönau-Süd	3.738	1.868	50,0	1.870	50,0
08 Waldhof	25.495	12.708	49,8	12.787	50,2
081 Waldhof-West	3.509	1.845	52,6	1.664	47,4
082 Gartenstadt	10.342	5.012	48,5	5.330	51,5
083 Luzenberg	3.292	1.730	52,6	1.562	47,4
084 Waldhof-Ost	8.352	4.121	49,3	4.231	50,7
09 Neuostheim/Neuhermsheim	7.478	3.629	48,5	3.849	51,5
091 Neuostheim	3.097	1.506	48,6	1.591	51,4
092 Neuhermsheim	4.381	2.123	48,5	2.258	51,5
10 Seckenheim	16.111	7.954	49,4	8.157	50,6
101 Seckenheim	12.962	6.354	49,0	6.608	51,0
102 Hochstätt	3.149	1.600	50,8	1.549	49,2
11 Friedrichsfeld	5.626	2.844	50,6	2.782	49,4
110 Friedrichsfeld	5.626	2.844	50,6	2.782	49,4
12 Käfertal	31.860	15.965	50,1	15.895	49,9
121 Käfertal-Mitte	8.863	4.481	50,6	4.382	49,4
122 Speckweggebiet	2.886	1.437	49,8	1.449	50,2
123 Sonnenschein	3.457	1.698	49,1	1.759	50,9
124 Franklin	7.095	3.567	50,3	3.528	49,7
125 Käfertal-Süd	9.559	4.782	50,0	4.777	50,0
13 Vogelstang	12.563	6.039	48,1	6.524	51,9
130 Vogelstang	12.563	6.039	48,1	6.524	51,9
14 Wallstadt	7.942	3.850	48,5	4.092	51,5
140 Wallstadt	7.942	3.850	48,5	4.092	51,5
15 Feudenheim	14.128	6.618	46,8	7.510	53,2
150 Feudenheim	14.128	6.618	46,8	7.510	53,2
16 Neckarau	31.072	15.491	49,9	15.581	50,1
161 Neckarau	16.161	8.251	51,1	7.910	48,9
162 Niederfeld	7.638	3.651	47,8	3.987	52,2
163 Almenhof	7.273	3.589	49,3	3.684	50,7
17 Rheinau	25.464	13.092	51,4	12.372	48,6
171 Casterfeld	5.977	2.954	49,4	3.023	50,6
172 Pfingstberg	1.742	863	49,5	879	50,5
173 Rheinau-Mitte	10.880	5.542	50,9	5.338	49,1
174 Rheinau-Süd	6.865	3.733	54,4	3.132	45,6
Mannheim	329.608	165.436	50,2	164.172	49,8

3 Wohnberechtigte Bevölkerung zum 31.12.2022 nach Alter

Stadtbezirke/Stadtteile	Wohnberechtigte Bevölkerung	davon					
		unter 18 Jahre	18 bis unter 25 Jahre	25 bis unter 30 Jahre	30 bis unter 65 Jahre	65 bis unter 80 Jahre	80 Jahre und älter
		Anzahl	Anzahl	Anzahl	Anzahl	Anzahl	Anzahl
01 Innenstadt/Jungbusch	32.008	3.381	6.135	4.505	14.383	2.537	1.067
011 Innenstadt	25.392	2.635	4.534	3.560	11.527	2.186	950
012 Jungbusch	6.616	746	1.601	945	2.856	351	117
02 Neckarstadt-West	20.545	3.345	2.427	2.189	10.224	1.778	582
020 Neckarstadt-West	20.545	3.345	2.427	2.189	10.224	1.778	582
03 Neckarstadt-Ost	34.921	5.210	3.725	3.196	16.776	4.087	1.927
031 Neckarstadt-Ost	15.568	1.997	1.345	1.519	7.957	1.826	924
032 Herzogenried	7.990	1.463	934	648	3.484	986	475
033 Neckarstadt-Nordost	5.941	970	826	469	2.644	702	330
034 Wohlgelegen	5.422	780	620	560	2.691	573	198
04 Schwetzingenstadt/Oststadt	23.885	2.605	2.523	2.904	12.013	2.536	1.304
041 Oststadt	12.951	1.637	996	1.213	6.544	1.638	923
042 Schwetzingenstadt	10.934	968	1.527	1.691	5.469	898	381
05 Lindenhof	13.931	1.680	1.019	1.472	7.130	1.539	1.091
050 Lindenhof	13.931	1.680	1.019	1.472	7.130	1.539	1.091
06 Sandhofen	14.140	2.193	990	848	7.118	2.041	950
061 Sandhofen	12.108	1.869	871	746	6.063	1.751	808
062 Sandhofen-Nord	2.032	324	119	102	1.055	290	142
07 Schönau	12.439	2.328	965	681	6.041	1.763	661
071 Schönau- Nord	8.701	1.750	672	493	4.200	1.198	388
072 Schönau-Süd	3.738	578	293	188	1.841	565	273
08 Waldhof	25.495	4.657	1.955	1.633	12.275	3.299	1.676
081 Waldhof-West	3.509	654	362	314	1.727	266	186
082 Gartenstadt	10.342	1.720	703	459	4.903	1.696	861
083 Luzenberg	3.292	668	305	278	1.701	265	75
084 Waldhof-Ost	8.352	1.615	585	582	3.944	1.072	554
09 Neuostheim/Neuhermsheim	7.478	1.238	680	403	3.651	1.004	502
091 Neuostheim	3.097	480	336	183	1.406	418	274
092 Neuhermsheim	4.381	758	344	220	2.245	586	228
10 Seckenheim	16.111	2.952	1.310	954	7.900	2.067	928
101 Seckenheim	12.962	2.129	992	748	6.436	1.824	833
102 Hochstätt	3.149	823	318	206	1.464	243	95
11 Friedrichsfeld	5.626	819	393	377	2.800	840	397
110 Friedrichsfeld	5.626	819	393	377	2.800	840	397
12 Käfertal	31.860	6.084	2.601	2.403	15.567	3.539	1.666
121 Käfertal-Mitte	8.863	1.385	664	647	4.367	1.189	611
122 Speckweggebiet	2.886	561	214	165	1.403	388	155
123 Sonnenschein	3.457	528	255	117	1.592	608	357
124 Franklin	7.095	2.033	671	710	3.292	298	91
125 Käfertal-Süd	9.559	1.577	797	764	4.913	1.056	452
13 Vogelstang	12.563	2.208	792	651	5.633	1.849	1.430
130 Vogelstang	12.563	2.208	792	651	5.633	1.849	1.430
14 Wallstadt	7.942	1.218	500	345	3.783	1.386	710
140 Wallstadt	7.942	1.218	500	345	3.783	1.386	710
15 Feudenheim	14.128	2.232	1.019	731	6.570	2.347	1.229
150 Feudenheim	14.128	2.232	1.019	731	6.570	2.347	1.229
16 Neckarau	31.072	4.338	2.841	2.317	15.107	4.334	2.135
161 Neckarau	16.161	2.312	1.469	1.268	8.049	2.138	925
162 Niederfeld	7.638	961	582	445	3.607	1.280	763
163 Almenhof	7.273	1.065	790	604	3.451	916	447
17 Rheinau	25.464	4.078	1.891	1.574	12.425	3.799	1.697
171 Casterfeld	5.977	894	408	317	2.875	939	544
172 Pfingstberg	1.742	271	146	111	819	260	135
173 Rheinau-Mitte	10.880	1.897	844	750	5.205	1.486	698
174 Rheinau-Süd	6.865	1.016	493	396	3.526	1.114	320
Mannheim	329.608	50.566	31.766	27.183	159.396	40.745	19.952

Wohnberechtigte Bevölkerung zum 31.12.2022 nach Alter

Stadtbezirke/Stadtteile	Wohnberechtigte Bevölkerung	davon					
		unter 18 Jahre	18 bis unter 25 Jahre	25 bis unter 30 Jahre	30 bis unter 65 Jahre	65 bis unter 80 Jahre	80 Jahre und älter
	Anzahl	%	%	%	%	%	%
01 Innenstadt/Jungbusch	32.008	10,6	19,2	14,1	44,9	7,9	3,3
011 Innenstadt	25.392	10,4	17,9	14,0	45,4	8,6	3,7
012 Jungbusch	6.616	11,3	24,2	14,3	43,2	5,3	1,8
02 Neckarstadt-West	20.545	16,3	11,8	10,7	49,8	8,7	2,8
020 Neckarstadt-West	20.545	16,3	11,8	10,7	49,8	8,7	2,8
03 Neckarstadt-Ost	34.921	14,9	10,7	9,2	48,0	11,7	5,5
031 Neckarstadt-Ost	15.568	12,8	8,6	9,8	51,1	11,7	5,9
032 Herzogenried	7.990	18,3	11,7	8,1	43,6	12,3	5,9
033 Neckarstadt-Nordost	5.941	16,3	13,9	7,9	44,5	11,8	5,6
034 Wohlgelegen	5.422	14,4	11,4	10,3	49,6	10,6	3,7
04 Schwetzingenstadt/Oststadt	23.885	10,9	10,6	12,2	50,3	10,6	5,5
041 Oststadt	12.951	12,6	7,7	9,4	50,5	12,6	7,1
042 Schwetzingenstadt	10.934	8,9	14,0	15,5	50,0	8,2	3,5
05 Lindenhof	13.931	12,1	7,3	10,6	51,2	11,0	7,8
050 Lindenhof	13.931	12,1	7,3	10,6	51,2	11,0	7,8
06 Sandhofen	14.140	15,5	7,0	6,0	50,3	14,4	6,7
061 Sandhofen	12.108	15,4	7,2	6,2	50,1	14,5	6,7
062 Sandhofen-Nord	2.032	15,9	5,9	5,0	51,9	14,3	7,0
07 Schönau	12.439	18,7	7,8	5,5	48,6	14,2	5,3
071 Schönau- Nord	8.701	20,1	7,7	5,7	48,3	13,8	4,5
072 Schönau-Süd	3.738	15,5	7,8	5,0	49,3	15,1	7,3
08 Waldhof	25.495	18,3	7,7	6,4	48,1	12,9	6,6
081 Waldhof-West	3.509	18,6	10,3	8,9	49,2	7,6	5,3
082 Gartenstadt	10.342	16,6	6,8	4,4	47,4	16,4	8,3
083 Luzenberg	3.292	20,3	9,3	8,4	51,7	8,0	2,3
084 Waldhof-Ost	8.352	19,3	7,0	7,0	47,2	12,8	6,6
09 Neuostheim/Neuhermsheim	7.478	16,6	9,1	5,4	48,8	13,4	6,7
091 Neuostheim	3.097	15,5	10,8	5,9	45,4	13,5	8,8
092 Neuhermsheim	4.381	17,3	7,9	5,0	51,2	13,4	5,2
10 Seckenheim	16.111	18,3	8,1	5,9	49,0	12,8	5,8
101 Seckenheim	12.962	16,4	7,7	5,8	49,7	14,1	6,4
102 Hochstätt	3.149	26,1	10,1	6,5	46,5	7,7	3,0
11 Friedrichsfeld	5.626	14,6	7,0	6,7	49,8	14,9	7,1
110 Friedrichsfeld	5.626	14,6	7,0	6,7	49,8	14,9	7,1
12 Käfertal	31.860	19,1	8,2	7,5	48,9	11,1	5,2
121 Käfertal-Mitte	8.863	15,6	7,5	7,3	49,3	13,4	6,9
122 Speckweggebiet	2.886	19,4	7,4	5,7	48,6	13,4	5,4
123 Sonnenschein	3.457	15,3	7,4	3,4	46,1	17,6	10,3
124 Franklin	7.095	28,7	9,5	10,0	46,4	4,2	1,3
125 Käfertal-Süd	9.559	16,5	8,3	8,0	51,4	11,0	4,7
13 Vogelstang	12.563	17,6	6,3	5,2	44,8	14,7	11,4
130 Vogelstang	12.563	17,6	6,3	5,2	44,8	14,7	11,4
14 Wallstadt	7.942	15,3	6,3	4,3	47,6	17,5	8,9
140 Wallstadt	7.942	15,3	6,3	4,3	47,6	17,5	8,9
15 Feudenheim	14.128	15,8	7,2	5,2	46,5	16,6	8,7
150 Feudenheim	14.128	15,8	7,2	5,2	46,5	16,6	8,7
16 Neckarau	31.072	14,0	9,1	7,5	48,6	13,9	6,9
161 Neckarau	16.161	14,3	9,1	7,8	49,8	13,2	5,7
162 Niederfeld	7.638	12,6	7,6	5,8	47,2	16,8	10,0
163 Almenhof	7.273	14,6	10,9	8,3	47,4	12,6	6,1
17 Rheinau	25.464	16,0	7,4	6,2	48,8	14,9	6,7
171 Casterfeld	5.977	15,0	6,8	5,3	48,1	15,7	9,1
172 Pflingstberg	1.742	15,6	8,4	6,4	47,0	14,9	7,7
173 Rheinau-Mitte	10.880	17,4	7,8	6,9	47,8	13,7	6,4
174 Rheinau-Süd	6.865	14,8	7,2	5,8	51,4	16,2	4,7
Mannheim	329.608	15,3	9,6	8,2	48,4	12,4	6,1

4 Bevölkerung am Ort der Hauptwohnung 31.12.2022 nach Geschlecht

Stadtbezirke/Stadtteile	Bevölkerung am Ort der Hauptwohnung	davon			
		männlich		weiblich	
		Anzahl	%	Anzahl	%
01 Innenstadt/Jungbusch	31.385	16.726	53,3	14.659	46,7
011 Innenstadt	24.904	13.025	52,3	11.879	47,7
012 Jungbusch	6.481	3.701	57,1	2.780	42,9
02 Neckarstadt-West	20.371	10.882	53,4	9.489	46,6
020 Neckarstadt-West	20.371	10.882	53,6	9.489	46,6
03 Neckarstadt-Ost	34.474	17.170	49,8	17.304	50,2
031 Neckarstadt-Ost	15.351	7.485	48,8	7.866	51,2
032 Herzogenried	7.917	4.098	51,8	3.819	48,2
033 Neckarstadt-Nordost	5.832	2.858	49,0	2.974	51,0
034 Wohlgelegen	5.374	2.729	50,8	2.645	49,2
04 Schwetzingenstadt/Oststadt	23.405	11.671	49,9	11.734	50,1
041 Oststadt	12.696	6.141	48,4	6.555	51,6
042 Schwetzingenstadt	10.709	5.530	51,6	5.179	48,4
05 Lindenhof	13.708	6.573	48,0	7.135	52,0
050 Lindenhof	13.708	6.573	48,0	7.135	52,0
06 Sandhofen	14.017	6.943	49,5	7.074	50,5
061 Sandhofen	12.005	5.922	49,3	6.083	50,7
062 Sandhofen-Nord	2.012	1.021	50,7	991	49,3
07 Schönaue	12.389	6.043	48,8	6.346	51,2
071 Schönaue-Nord	8.669	4.183	48,3	4.486	51,7
072 Schönaue-Süd	3.720	1.860	50,0	1.860	50,0
08 Waldhof	25.319	12.604	49,8	12.715	50,2
081 Waldhof-West	3.500	1.839	52,5	1.661	47,5
082 Gartenstadt	10.251	4.958	48,4	5.293	51,6
083 Luzenberg	3.267	1.718	52,6	1.549	47,4
084 Waldhof-Ost	8.301	4.089	49,3	4.212	50,7
09 Neuostheim/Neuhermsheim	7.332	3.549	48,4	3.783	51,6
091 Neuostheim	2.998	1.449	48,3	1.549	51,7
092 Neuhermsheim	4.334	2.100	48,5	2.234	51,5
10 Seckenheim	15.974	7.877	49,3	8.097	50,7
101 Seckenheim	12.839	6.284	48,9	6.555	51,1
102 Hochstätt	3.135	1.593	50,8	1.542	49,2
11 Friedrichsfeld	5.572	2.810	50,4	2.762	49,6
110 Friedrichsfeld	5.572	2.810	50,4	2.762	49,6
12 Käfertal	31.563	15.787	50,0	15.776	50,0
121 Käfertal-Mitte	8.777	4.426	50,4	4.351	49,6
122 Speckweggebiet	2.865	1.426	49,8	1.439	50,2
123 Sonnenschein	3.435	1.687	49,1	1.748	50,9
124 Franklin	7.011	3.529	50,3	3.482	49,7
125 Käfertal-Süd	9.475	4.719	49,8	4.756	50,2
13 Vogelstang	12.492	6.009	48,1	6.483	51,9
130 Vogelstang	12.492	6.009	48,1	6.483	51,9
14 Wallstadt	7.831	3.792	48,4	4.039	51,6
140 Wallstadt	7.831	3.792	48,4	4.039	51,6
15 Feudenheim	13.924	6.510	46,8	7.414	53,2
150 Feudenheim	13.924	6.510	46,8	7.414	53,2
16 Neckarau	30.650	15.250	49,8	15.400	50,2
161 Neckarau	16.002	8.159	51,0	7.843	49,0
162 Niederfeld	7.524	3.588	47,7	3.936	52,3
163 Almenhof	7.124	3.503	49,2	3.621	50,8
17 Rheinau	25.285	12.985	51,4	12.300	48,6
171 Casterfeld	5.947	2.939	49,4	3.008	50,6
172 Pfingstberg	1.729	858	49,6	871	50,4
173 Rheinau-Mitte	10.806	5.493	50,8	5.313	49,2
174 Rheinau-Süd	6.803	3.695	54,3	3.108	45,7
Mannheim	325.691	163.181	50,1	162.510	49,9

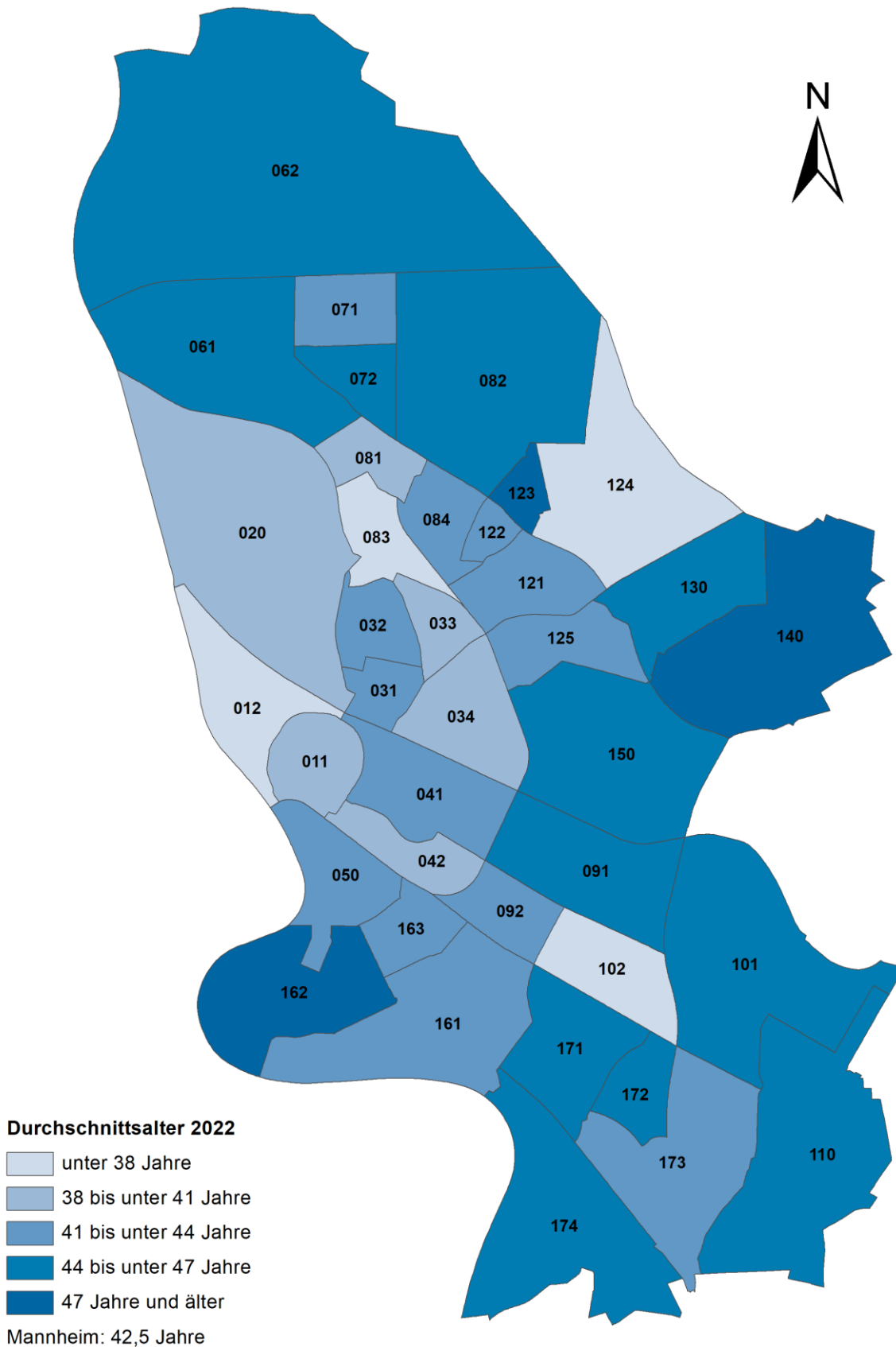
5 Bevölkerung am Ort der Hauptwohnung zum 31.12.2022 nach Alter

Stadtbezirke/Stadtteile	Bevölkerung am Ort der Hauptwohnung	davon					
		unter 18 Jahre	18 bis unter 25 Jahre	25 bis unter 30 Jahre	30 bis unter 65 Jahre	65 bis unter 80 Jahre	80 Jahre und älter
	Anzahl	Anzahl	Anzahl	Anzahl	Anzahl	Anzahl	Anzahl
01 Innenstadt/Jungbusch	31.385	3.366	5.870	4.422	14.171	2.499	1.057
011 Innenstadt	24.904	2.623	4.357	3.496	11.339	2.149	940
012 Jungbusch	6.481	743	1.513	926	2.832	350	117
02 Neckarstadt-West	20.371	3.332	2.363	2.167	10.163	1.765	581
020 Neckarstadt-West	20.371	3.332	2.363	2.167	10.163	1.765	581
03 Neckarstadt-Ost	34.474	5.172	3.542	3.155	16.616	4.066	1.923
031 Neckarstadt-Ost	15.351	1.978	1.276	1.500	7.864	1.812	921
032 Herzogenried	7.917	1.450	897	638	3.474	984	474
033 Neckarstadt-Nordost	5.832	966	763	460	2.611	702	330
034 Wohlgelegen	5.374	778	606	557	2.667	568	198
04 Schwetzingenstadt/Oststadt	23.405	2.587	2.405	2.867	11.768	2.495	1.283
041 Oststadt	12.696	1.623	957	1.199	6.403	1.611	903
042 Schwetzingenstadt	10.709	964	1.448	1.668	5.365	884	380
05 Lindenhof	13.708	1.670	966	1.443	7.022	1.528	1.079
050 Lindenhof	13.708	1.670	966	1.443	7.022	1.528	1.079
06 Sandhofen	14.017	2.182	966	840	7.045	2.038	946
061 Sandhofen	12.005	1.860	852	743	5.998	1.748	804
062 Sandhofen-Nord	2.012	322	114	97	1.047	290	142
07 Schönau	12.389	2.319	955	676	6.018	1.762	659
071 Schönau- Nord	8.669	1.744	665	490	4.185	1.198	387
072 Schönau-Süd	3.720	575	290	186	1.833	564	272
08 Waldhof	25.319	4.640	1.924	1.615	12.176	3.290	1.674
081 Waldhof-West	3.500	654	361	314	1.719	266	186
082 Gartenstadt	10.251	1.712	683	447	4.858	1.690	861
083 Luzenberg	3.267	662	304	275	1.687	265	74
084 Waldhof-Ost	8.301	1.612	576	579	3.912	1.069	553
09 Neuostheim/Neuhermsheim	7.332	1.234	620	385	3.598	995	500
091 Neuostheim	2.998	479	288	172	1.371	414	274
092 Neuhermsheim	4.334	755	332	213	2.227	581	226
10 Seckenheim	15.974	2.940	1.267	938	7.845	2.057	927
101 Seckenheim	12.839	2.121	951	733	6.388	1.814	832
102 Hochstädt	3.135	819	316	205	1.457	243	95
11 Friedrichsfeld	5.572	809	386	375	2.770	835	397
110 Friedrichsfeld	5.572	809	386	375	2.770	835	397
12 Käfertal	31.563	6.058	2.514	2.378	15.433	3.520	1.660
121 Käfertal-Mitte	8.777	1.378	651	642	4.318	1.181	607
122 Speckweggebiet	2.865	560	210	162	1.391	387	155
123 Sonnenschein	3.435	524	250	116	1.581	607	357
124 Franklin	7.011	2.023	628	704	3.270	295	91
125 Käfertal-Süd	9.475	1.573	775	754	4.873	1.050	450
13 Vogelstang	12.492	2.193	776	643	5.604	1.848	1.428
130 Vogelstang	12.492	2.193	776	643	5.604	1.848	1.428
14 Wallstadt	7.831	1.211	470	332	3.733	1.379	706
140 Wallstadt	7.831	1.211	470	332	3.733	1.379	706
15 Feudenheim	13.924	2.221	950	708	6.486	2.337	1.222
150 Feudenheim	13.924	2.221	950	708	6.486	2.337	1.222
16 Neckarau	30.650	4.319	2.705	2.264	14.916	4.319	2.127
161 Neckarau	16.002	2.303	1.419	1.249	7.978	2.131	922
162 Niederfeld	7.524	959	552	428	3.548	1.276	761
163 Almenhof	7.124	1.057	734	587	3.390	912	444
17 Rheinau	25.285	4.066	1.852	1.551	12.334	3.786	1.696
171 Casterfeld	5.947	894	396	316	2.860	937	544
172 Pfingstberg	1.729	271	139	108	817	259	135
173 Rheinau-Mitte	10.806	1.892	832	737	5.168	1.480	697
174 Rheinau-Süd	6.803	1.009	485	390	3.489	1.110	320
Mannheim	325.691	50.319	30.531	26.759	157.698	40.519	19.865

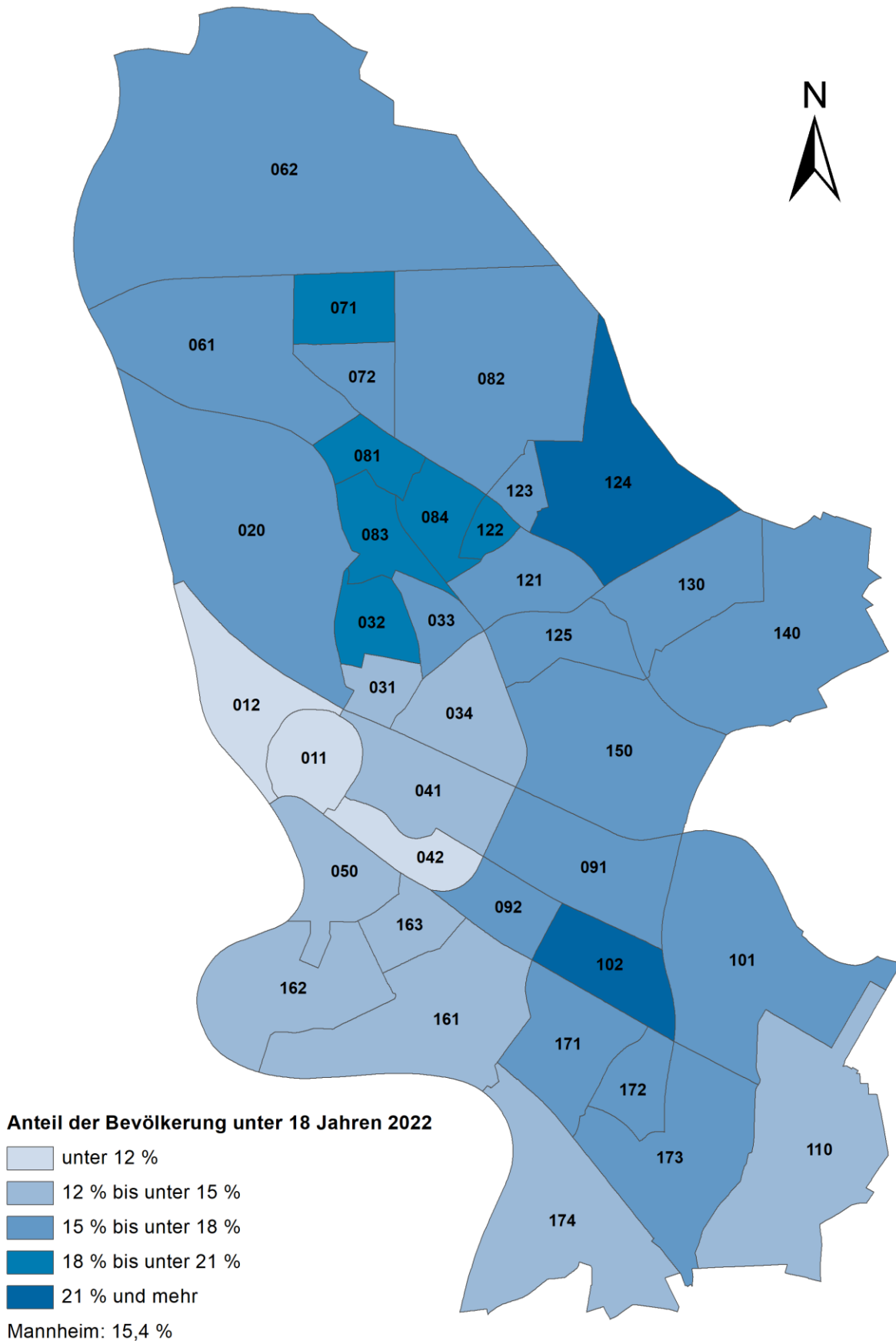
Bevölkerung am Ort der Hauptwohnung zum 31.12.2022 nach Alter

Stadtbezirke/Stadtteile	Bevölkerung am Ort der Hauptwohnung	davon					
		unter 18 Jahre	18 bis unter 25 Jahre	25 bis unter 30 Jahre	30 bis unter 65 Jahre	65 bis unter 80 Jahre	80 Jahre und älter
	Anzahl	%	%	%	%	%	%
01 Innenstadt/Jungbusch	31.385	10,7	18,7	14,1	45,2	8,0	3,4
011 Innenstadt	24.904	10,5	17,5	14,0	45,5	8,6	3,8
012 Jungbusch	6.481	11,5	23,3	14,3	43,7	5,4	1,8
02 Neckarstadt-West	20.371	16,4	11,6	10,6	49,9	8,7	2,9
020 Neckarstadt-West	20.371	16,4	11,6	10,6	49,9	8,7	2,9
03 Neckarstadt-Ost	34.474	15,0	10,3	9,2	48,2	11,8	5,6
031 Neckarstadt-Ost	15.351	12,9	8,3	9,8	51,2	11,8	6,0
032 Herzogenried	7.917	18,3	11,3	8,1	43,9	12,4	6,0
033 Neckarstadt-Nordost	5.832	16,6	13,1	7,9	44,8	12,0	5,7
034 Wohlgelegen	5.374	14,5	11,3	10,4	49,6	10,6	3,7
04 Schwetzingen/Oststadt	23.405	11,1	10,3	12,2	50,3	10,7	5,5
041 Oststadt	12.696	12,8	7,5	9,4	50,4	12,7	7,1
042 Schwetzingenstadt	10.709	9,0	13,5	15,6	50,1	8,3	3,5
05 Lindenhof	13.708	12,2	7,0	10,5	51,2	11,1	7,9
050 Lindenhof	13.708	12,2	7,0	10,5	51,2	11,1	7,9
06 Sandhofen	14.017	15,6	6,9	6,0	50,3	14,5	6,7
061 Sandhofen	12.005	15,5	7,1	6,2	50,0	14,6	6,7
062 Sandhofen-Nord	2.012	16,0	5,7	4,8	52,0	14,4	7,1
07 Schönau	12.389	18,7	7,7	5,5	48,6	14,2	5,3
071 Schönau- Nord	8.669	20,1	7,7	5,7	48,3	13,8	4,5
072 Schönau-Süd	3.720	15,5	7,8	5,0	49,3	15,2	7,3
08 Waldhof	25.319	18,3	7,6	6,4	48,1	13,0	6,6
081 Waldhof-West	3.500	18,7	10,3	9,0	49,1	7,6	5,3
082 Gartenstadt	10.251	16,7	6,7	4,4	47,4	16,5	8,4
083 Luzenberg	3.267	20,3	9,3	8,4	51,6	8,1	2,3
084 Waldhof-Ost	8.301	19,4	6,9	7,0	47,1	12,9	6,7
09 Neuostheim/Neuhermsheim	7.332	16,8	8,5	5,3	49,1	13,6	6,8
091 Neuostheim	2.998	16,0	9,6	5,7	45,7	13,8	9,1
092 Neuhermsheim	4.334	17,4	7,7	4,9	51,4	13,4	5,2
10 Seckenheim	15.974	18,4	7,9	5,9	49,1	12,9	5,8
101 Seckenheim	12.839	16,5	7,4	5,7	49,8	14,1	6,5
102 Hochstätt	3.135	26,1	10,1	6,5	46,5	7,8	3,0
11 Friedrichsfeld	5.572	14,5	6,9	6,7	49,7	15,0	7,1
110 Friedrichsfeld	5.572	14,5	6,9	6,7	49,7	15,0	7,1
12 Käfertal	31.563	19,2	8,0	7,5	48,9	11,2	5,3
121 Käfertal-Mitte	8.777	15,7	7,4	7,3	49,2	13,5	6,9
122 Speckweggebiet	2.865	19,5	7,3	5,7	48,6	13,5	5,4
123 Sonnenschein	3.435	15,3	7,3	3,4	46,0	17,7	10,4
124 Franklin	7.011	28,9	9,0	10,0	46,6	4,2	1,3
125 Käfertal-Süd	9.475	16,6	8,2	8,0	51,4	11,1	4,7
13 Vogelstang	12.492	17,6	6,2	5,1	44,9	14,8	11,4
130 Vogelstang	12.492	17,6	6,2	5,1	44,9	14,8	11,4
14 Wallstadt	7.831	15,5	6,0	4,2	47,7	17,6	9,0
140 Wallstadt	7.831	15,5	6,0	4,2	47,7	17,6	9,0
15 Feudenheim	13.924	16,0	6,8	5,1	46,6	16,8	8,8
150 Feudenheim	13.924	16,0	6,8	5,1	46,6	16,8	8,8
16 Neckarau	30.650	14,1	8,8	7,4	48,7	14,1	6,9
161 Neckarau	16.002	14,4	8,9	7,8	49,9	13,3	5,8
162 Niederfeld	7.524	12,7	7,3	5,7	47,2	17,0	10,1
163 Almenhof	7.124	14,8	10,3	8,2	47,6	12,8	6,2
17 Rheinau	25.285	16,1	7,3	6,1	48,8	15,0	6,7
171 Casterfeld	5.947	15,0	6,7	5,3	48,1	15,8	9,1
172 Pfingstberg	1.729	15,7	8,0	6,2	47,3	15,0	7,8
173 Rheinau-Mitte	10.806	17,5	7,7	6,8	47,8	13,7	6,5
174 Rheinau-Süd	6.803	14,8	7,1	5,7	51,3	16,3	4,7
Mannheim	325.691	15,4	9,4	8,2	48,4	12,4	6,1

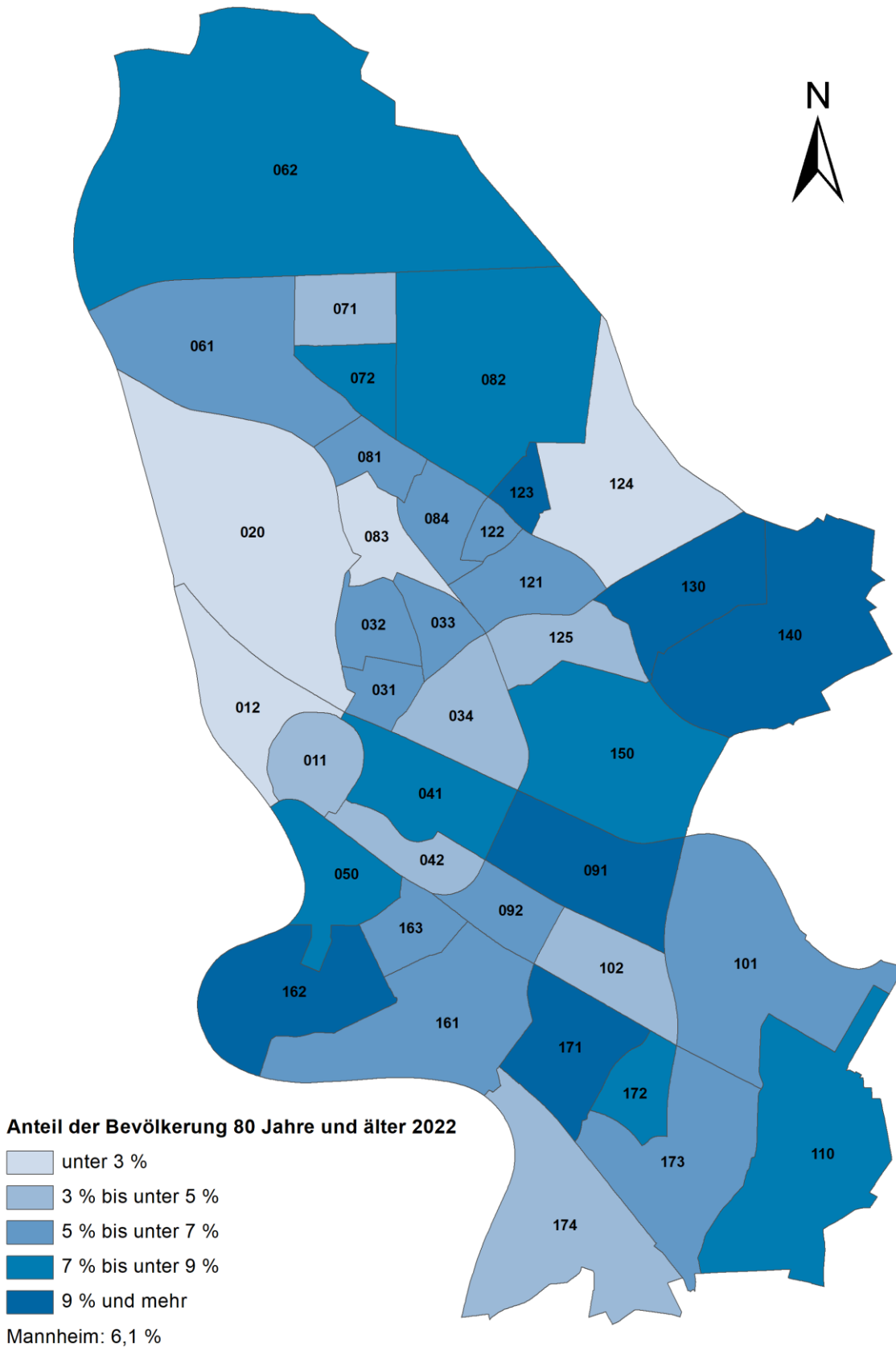
Karte 2: Durchschnittsalter (in Jahren) der Bevölkerung am Ort der Hauptwohnung nach Stadtteilen 2022



Karte 3: Anteil der Bevölkerung am Ort der Hauptwohnung unter 18 Jahren nach Stadtteilen 2022



Karte 4: Anteil der 80-jährigen und älteren Bevölkerung am Ort der Hauptwohnung nach Stadtteilen 2022



6 Bevölkerung mit Nebenwohnung zum 31.12.2022 nach Geschlecht

Stadtbezirke/Stadtteile	Bevölkerung mit Nebenwohnung	davon			
		männlich		weiblich	
	Anzahl	Anzahl	%	Anzahl	%
01 Innenstadt/Jungbusch	623	348	55,9	275	44,1
011 Innenstadt	488	274	56,1	214	43,9
012 Jungbusch	135	74	54,8	61	45,2
02 Neckarstadt-West	174	99	56,9	75	43,1
020 Neckarstadt-West	174	99	56,9	75	43,1
03 Neckarstadt-Ost	447	278	62,2	169	37,8
031 Neckarstadt-Ost	217	128	59,0	89	41,0
032 Herzogenried	73	50	68,5	23	31,5
033 Neckarstadt-Nordost	109	69	63,3	40	36,7
034 Wohlgelegen	48	31	64,6	17	35,4
04 Schwetzingenstadt/Oststadt	480	286	59,6	194	40,4
041 Oststadt	255	148	58,0	107	42,0
042 Schwetzingenstadt	225	138	61,3	87	38,7
05 Lindenhof	223	130	58,3	93	41,7
050 Lindenhof	223	130	58,3	93	41,7
06 Sandhofen	123	69	56,1	54	43,9
061 Sandhofen	103	58	56,3	45	43,7
062 Sandhofen-Nord	20	11	55,0	9	45,0
07 Schönau	50	28	56,0	22	44,0
071 Schönau- Nord	32	20	62,5	12	37,5
072 Schönau-Süd	18	8	44,4	10	55,6
08 Waldhof	176	104	59,1	72	40,9
081 Waldhof-West	9	6	66,7	3	33,3
082 Gartenstadt	91	54	59,3	37	40,7
083 Luzenberg	25	12	48,0	13	52,0
084 Waldhof-Ost	51	32	62,7	19	37,3
09 Neuostheim/Neuhermsheim	146	80	54,8	66	45,2
091 Neuostheim	99	57	57,6	42	42,4
092 Neuhermsheim	47	23	48,9	24	51,1
10 Seckenheim	137	77	56,2	60	43,8
101 Seckenheim	123	70	56,9	53	43,1
102 Hochstätt	14	7	50,0	7	50,0
11 Friedrichsfeld	54	34	63,0	20	37,0
110 Friedrichsfeld	54	34	63,0	20	37,0
12 Käfertal	297	178	59,9	119	40,1
121 Käfertal-Mitte	86	55	64,0	31	36,0
122 Speckweggebiet	21	11	52,4	10	47,6
123 Sonnenschein	22	11	50,0	11	50,0
124 Franklin	84	38	45,2	46	54,8
125 Käfertal-Süd	84	63	75,0	21	25,0
13 Vogelstang	71	30	42,3	41	57,7
130 Vogelstang	71	30	42,3	41	57,7
14 Wallstadt	111	58	52,3	53	47,7
140 Wallstadt	111	58	52,3	53	47,7
15 Feudenheim	204	108	52,9	96	47,1
150 Feudenheim	204	108	52,9	96	47,1
16 Neckarau	422	241	57,1	181	42,9
161 Neckarau	159	92	57,9	67	42,1
162 Niederfeld	114	63	55,3	51	44,7
163 Almenhof	149	86	57,7	63	42,3
17 Rheinau	179	107	59,8	72	40,2
171 Casterfeld	30	15	50,0	15	50,0
172 Pflingstberg	13	5	38,5	8	61,5
173 Rheinau-Mitte	74	49	66,2	25	33,8
174 Rheinau-Süd	62	38	61,3	24	38,7
Mannheim	3.917	2.255	57,6	1.662	42,4

7 Bevölkerung mit Nebenwohnung zum 31.12.2022 nach Alter

Stadtbezirke/Stadtteile	Bevölkerung mit Nebenwohnung	davon					
		unter 18 Jahre	18 bis unter 25 Jahre	25 bis unter 30 Jahre	30 bis unter 65 Jahre	65 bis unter 80 Jahre	80 Jahre und älter
	Anzahl	Anzahl	Anzahl	Anzahl	Anzahl	Anzahl	Anzahl
01 Innenstadt/Jungbusch	623	15	265	83	212	38	10
011 Innenstadt	488	12	177	64	188	37	10
012 Jungbusch	135	3	88	19	24	1	0
02 Neckarstadt-West	174	13	64	22	61	13	1
020 Neckarstadt-West	174	13	64	22	61	13	1
03 Neckarstadt-Ost	447	38	183	41	160	21	4
031 Neckarstadt-Ost	217	19	69	19	93	14	3
032 Herzogenried	73	13	37	10	10	2	1
033 Neckarstadt-Nordost	109	4	63	9	33	0	0
034 Wohlgelegen	48	2	14	3	24	5	0
04 Schwetzingenstadt/Oststadt	480	18	118	37	245	41	21
041 Oststadt	255	14	39	14	141	27	20
042 Schwetzingenstadt	225	4	79	23	104	14	1
05 Lindenhof	223	10	53	29	108	11	12
050 Lindenhof	223	10	53	29	108	11	12
06 Sandhofen	123	11	24	8	73	3	4
061 Sandhofen	103	9	19	3	65	3	4
062 Sandhofen-Nord	20	2	5	5	8	0	0
07 Schönau	50	9	10	5	23	1	2
071 Schönau- Nord	32	6	7	3	15	0	1
072 Schönau-Süd	18	3	3	2	8	1	1
08 Waldhof	176	17	31	18	99	9	2
081 Waldhof-West	9	0	1	0	8	0	0
082 Gartenstadt	91	8	20	12	45	6	0
083 Luzenberg	25	6	1	3	14	0	1
084 Waldhof-Ost	51	3	9	3	32	3	1
09 Neuostheim/Neuhermsheim	146	4	60	18	53	9	2
091 Neuostheim	99	1	48	11	35	4	0
092 Neuhermsheim	47	3	12	7	18	5	2
10 Seckenheim	137	12	43	16	55	10	1
101 Seckenheim	123	8	41	15	48	10	1
102 Hochstädt	14	4	2	1	7	0	0
11 Friedrichsfeld	54	10	7	2	30	5	0
110 Friedrichsfeld	54	10	7	2	30	5	0
12 Käfertal	297	26	87	25	134	19	6
121 Käfertal-Mitte	86	7	13	5	49	8	4
122 Speckweggebiet	21	1	4	3	12	1	0
123 Sonnenschein	22	4	5	1	11	1	0
124 Franklin	84	10	43	6	22	3	0
125 Käfertal-Süd	84	4	22	10	40	6	2
13 Vogelstang	71	15	16	8	29	1	2
130 Vogelstang	71	15	16	8	29	1	2
14 Wallstadt	111	7	30	13	50	7	4
140 Wallstadt	111	7	30	13	50	7	4
15 Feudenheim	204	11	69	23	84	10	7
150 Feudenheim	204	11	69	23	84	10	7
16 Neckarau	422	19	136	53	191	15	8
161 Neckarau	159	9	50	19	71	7	3
162 Niederfeld	114	2	30	17	59	4	2
163 Almenhof	149	8	56	17	61	4	3
17 Rheinau	179	12	39	23	91	13	1
171 Casterfeld	30	0	12	1	15	2	0
172 Pfungstberg	13	0	7	3	2	1	0
173 Rheinau-Mitte	74	5	12	13	37	6	1
174 Rheinau-Süd	62	7	8	6	37	4	0
Mannheim	3.917	247	1.235	424	1.698	226	87

Bevölkerung mit Nebenwohnung zum 31.12.2022 nach Alter

Stadtbezirke/Stadtteile	Bevölkerung mit Nebenwohnung	davon					
		unter 18 Jahre	18 bis unter 25 Jahre	25 bis unter 30 Jahre	30 bis unter 65 Jahre	65 bis unter 80 Jahre	80 Jahre und älter
	Anzahl	Anzahl	Anzahl	Anzahl	Anzahl	Anzahl	Anzahl
01 Innenstadt/Jungbusch	623	2,4	42,5	13,3	34,0	6,1	1,6
011 Innenstadt	488	2,5	36,3	13,1	38,5	7,6	2,0
012 Jungbusch	135	2,2	65,2	14,1	17,8	0,7	0,0
02 Neckarstadt-West	174	7,5	36,8	12,6	35,1	7,5	0,6
020 Neckarstadt-West	174	7,5	36,8	12,6	35,1	7,5	0,6
03 Neckarstadt-Ost	447	8,5	40,9	9,2	35,8	4,7	0,9
031 Neckarstadt-Ost	217	8,8	31,8	8,8	42,9	6,5	1,4
032 Herzogenried	73	17,8	50,7	13,7	13,7	2,7	1,4
033 Neckarstadt-Nordost	109	3,7	57,8	8,3	30,3	0,0	0,0
034 Wohlgelegen	48	4,2	29,2	6,3	50,0	10,4	0,0
04 Schwetzingenstadt/Oststadt	480	3,8	24,6	7,7	51,0	8,5	4,4
041 Oststadt	255	5,5	15,3	5,5	55,3	10,6	7,8
042 Schwetzingenstadt	225	1,8	35,1	10,2	46,2	6,2	0,4
05 Lindenhof	223	4,5	23,8	13,0	48,4	4,9	5,4
050 Lindenhof	223	4,5	23,8	13,0	48,4	4,9	5,4
06 Sandhofen	123	8,9	19,5	6,5	59,3	2,4	3,3
061 Sandhofen	103	8,7	18,4	2,9	63,1	2,9	3,9
062 Sandhofen-Nord	20	10,0	25,0	25,0	40,0	0,0	0,0
07 Schönau	50	18,0	20,0	10,0	46,0	2,0	4,0
071 Schönau- Nord	32	18,8	21,9	9,4	46,9	0,0	3,1
072 Schönau-Süd	18	16,7	16,7	11,1	44,4	5,6	5,6
08 Waldhof	176	9,7	17,6	10,2	56,3	5,1	1,1
081 Waldhof-West	9	0,0	11,1	0,0	88,9	0,0	0,0
082 Gartenstadt	91	8,8	22,0	13,2	49,5	6,6	0,0
083 Luzenberg	25	24,0	4,0	12,0	56,0	0,0	4,0
084 Waldhof-Ost	51	5,9	17,6	5,9	62,7	5,9	2,0
09 Neuostheim/Neuhermsheim	146	2,7	41,1	12,3	36,3	6,2	1,4
091 Neuostheim	99	1,0	48,5	11,1	35,4	4,0	0,0
092 Neuhermsheim	47	6,4	25,5	14,9	38,3	10,6	4,3
10 Seckenheim	137	8,8	31,4	11,7	40,1	7,3	0,7
101 Seckenheim	123	6,5	33,3	12,2	39,0	8,1	0,8
102 Hochstätt	14	28,6	14,3	7,1	50,0	0,0	0,0
11 Friedrichsfeld	54	18,5	13,0	3,7	55,6	9,3	0,0
110 Friedrichsfeld	54	18,5	13,0	3,7	55,6	9,3	0,0
12 Käfertal	297	8,8	29,3	8,4	45,1	6,4	2,0
121 Käfertal-Mitte	86	8,1	15,1	5,8	57,0	9,3	4,7
122 Speckweggebiet	21	4,8	19,0	14,3	57,1	4,8	0,0
123 Sonnenschein	22	18,2	22,7	4,5	50,0	4,5	0,0
124 Franklin	84	11,9	51,2	7,1	26,2	3,6	0,0
125 Käfertal-Süd	84	4,8	26,2	11,9	47,6	7,1	2,4
13 Vogelstang	71	21,1	22,5	11,3	40,8	1,4	2,8
130 Vogelstang	71	21,1	22,5	11,3	40,8	1,4	2,8
14 Wallstadt	111	6,3	27,0	11,7	45,0	6,3	3,6
140 Wallstadt	111	6,3	27,0	11,7	45,0	6,3	3,6
15 Feudenheim	204	5,4	33,8	11,3	41,2	4,9	3,4
150 Feudenheim	204	5,4	33,8	11,3	41,2	4,9	3,4
16 Neckarau	422	4,5	32,2	12,6	45,3	3,6	1,9
161 Neckarau	159	5,7	31,4	11,9	44,7	4,4	1,9
162 Niederfeld	114	1,8	26,3	14,9	51,8	3,5	1,8
163 Almenhof	149	5,4	37,6	11,4	40,9	2,7	2,0
17 Rheinau	179	6,7	21,8	12,8	50,8	7,3	0,6
171 Casterfeld	30	0,0	40,0	3,3	50,0	6,7	0,0
172 Pfingstberg	13	0,0	53,8	23,1	15,4	7,7	0,0
173 Rheinau-Mitte	74	6,8	16,2	17,6	50,0	8,1	1,4
174 Rheinau-Süd	62	11,3	12,9	9,7	59,7	6,5	0,0
Mannheim	3.917	6,3	31,5	10,8	43,3	5,8	2,2