

EINWOHNER- BESTAND 2021

IN KLEINRÄUMIGER
GLIEDERUNG

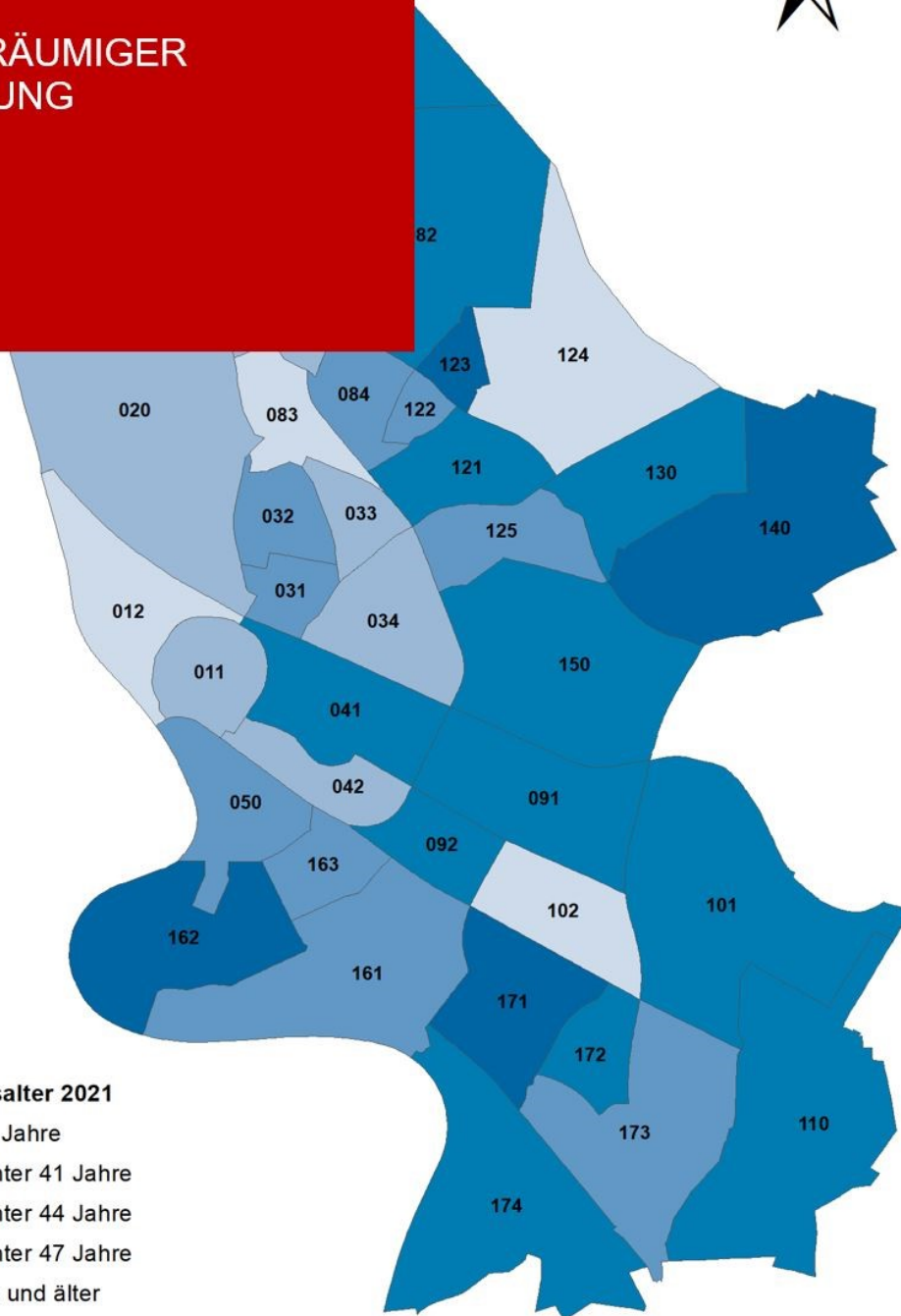
Statistische Daten
Mannheim N° 1/2022



Durchschnittsalter 2021

- unter 38 Jahre
- 38 bis unter 41 Jahre
- 41 bis unter 44 Jahre
- 44 bis unter 47 Jahre
- 47 Jahre und älter

Mannheim: 42,7 Jahre



Inhaltsverzeichnis

0	Erläuterungen.....	3
1	Einwohner zum 31.12.2021 nach Wohnstatus.....	5
2	Wohnberechtigte Bevölkerung zum 31.12.2021 nach Geschlecht.....	7
3	Wohnberechtigte Bevölkerung zum 31.12.2021 nach Alter.....	8
4	Bevölkerung am Ort der Hauptwohnung 31.12.2021 nach Geschlecht.....	10
5	Bevölkerung am Ort der Hauptwohnung zum 31.12.2021 nach Alter	11
6	Bevölkerung mit Nebenwohnung zum 31.12.2021 nach Geschlecht.....	16
7	Bevölkerung mit Nebenwohnung zum 31.12.2021 nach Alter.....	17

Abbildungsverzeichnis

Karte 1: Anteil der Bewohner mit Nebenwohnung nach Stadtteilen 2021	6
Karte 2: Durchschnittsalter (in Jahren) der Bevölkerung am Ort der Hauptwohnung nach Stadtteilen 2021	13
Karte 3: Anteil der Bevölkerung am Ort der Hauptwohnung unter 18 Jahren nach Stadtteilen 2021	14
Karte 4: Anteil der 80-jährigen und älteren Bevölkerung am Ort der Hauptwohnung nach Stadtteilen 2021	15

Impressum

STADT MANNHEIM²

Kommunale Statistikstelle

Postfach 101832, 68018 Mannheim
 Tel. 0621 293-7492
 Fax 0621 293-7750
 E-Mail: statistikstelle@mannheim.de
www.mannheim.de/statistik
 Mannheim, Juni 2022

0 Erläuterungen

Städte und Gemeinden sind nach Meldegesetz dazu verpflichtet, die in ihrem Zuständigkeitsbereich wohnenden Personen als Einwohner zu registrieren.

Zur Wahrnehmung ihrer kommunalen Aufgaben sind Städte und Gemeinden berechtigt, Einträge des Einwohnermelderegisters statistisch auszuwerten und zu veröffentlichen. Näheres regeln die Landesstatistikgesetze und die örtlichen Statistiksatzungen.

Die Melderegisterdaten werden in sogenannten Datenabzügen nach Maßgabe der datenschutzrechtlichen Bestimmungen ausschließlich Kommunalen Statistikstellen zur Verfügung gestellt.

Der Deutsche Städtetag und der KOSIS-Verbund der Kommunalen Statistikstellen haben den Aufbau dieser Datenabzüge verbindlich definiert. Damit ist ein bundesweit einheitlicher Auswertungsstandard gewährleistet.

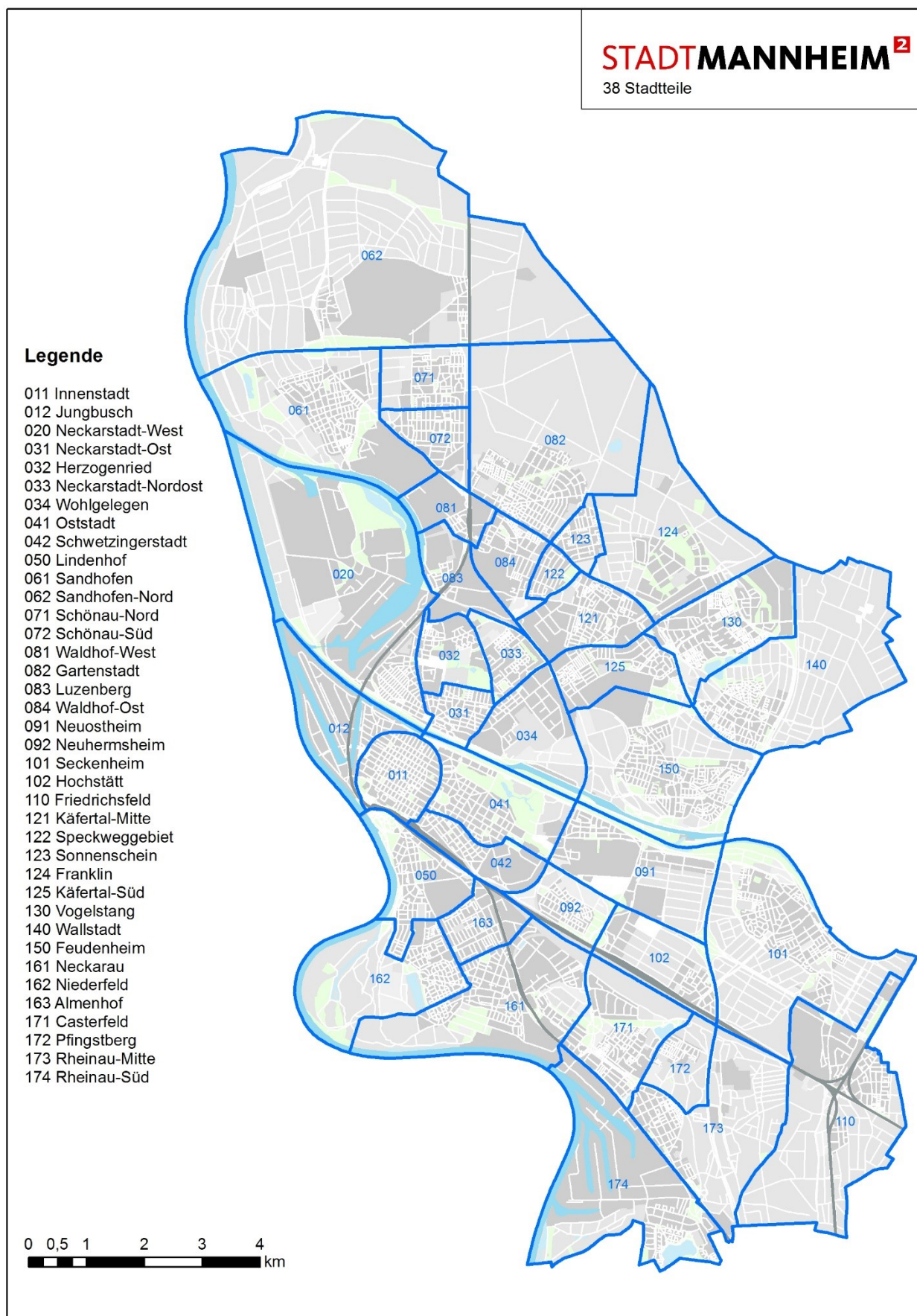
Die Kommunale Statistikstelle der Stadt Mannheim erhält jeweils für die Stichtage 30.06. und 31.12. eines Jahres anonymisierte Datenabzüge zur statistischen Auswertung. Nach Abschluss der statistischen Auswertungen stehen sie zur öffentlichen Nutzung zur Verfügung.

Nachfolgend ist der Einwohnerbestand zum 31.12.2021 für die 17 Mannheimer Stadtbezirke und die 38 Mannheimer Stadtteile dokumentiert.

Alle Angaben werden für die Wohnberechtigte Bevölkerung, die Bevölkerung am Ort der Hauptwohnung und die Bevölkerung mit Nebenwohnung ausgewiesen.

Zentrale Begriffe

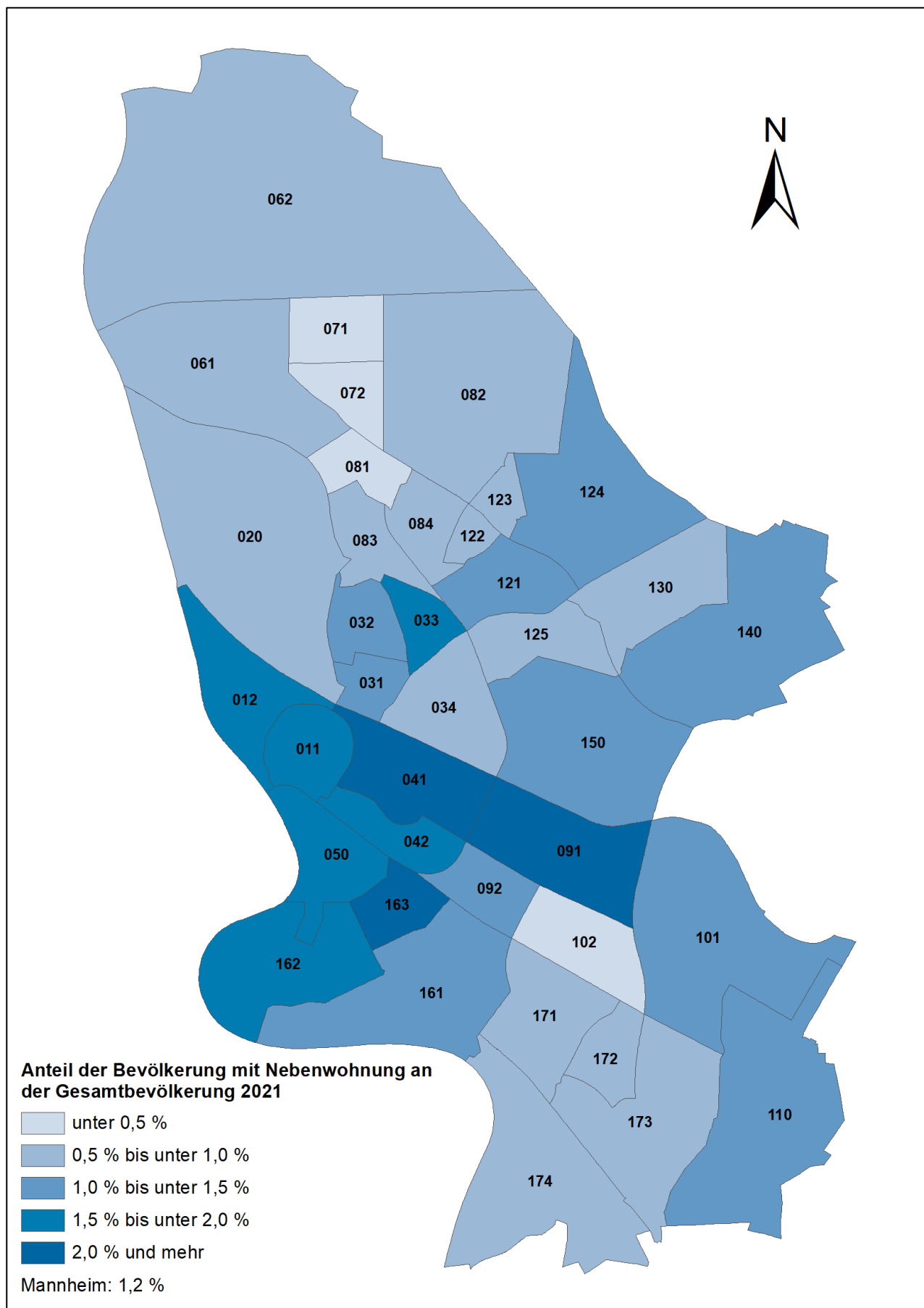
Wohnberechtigte Bevölkerung	Personen, die in der Gemeinde eine Wohnung haben, unabhängig davon, ob es sich um eine Haupt- oder Nebenwohnung handelt.
Bevölkerung am Ort der Hauptwohnung	Alle Personen, die in der Gemeinde ihre Hauptwohnung oder alleinige Wohnung haben.
Bevölkerung mit Nebenwohnung	Alle Personen, die in der Gemeinde nicht ihre Hauptwohnung, sondern eine Nebenwohnung haben.



1 Einwohner zum 31.12.2021 nach Wohnstatus

Stadtbezirke/Stadtteile	Wohnberechtigte Bevölkerung	davon mit			
		Hauptwohnung		Nebenwohnung	
		Anzahl	%	Anzahl	%
01 Innenstadt/Jungbusch	31.422	30.808	98,0	614	2,0
011 Innenstadt	24.850	24.361	98,0	489	2,0
012 Jungbusch	6.572	6.447	98,1	125	1,9
02 Neckarstadt-West	20.475	20.311	99,2	164	0,8
020 Neckarstadt-West	20.475	20.311	99,2	164	0,8
03 Neckarstadt-Ost	34.560	34.097	98,7	463	1,3
031 Neckarstadt-Ost	15.704	15.477	98,6	227	1,4
032 Herzogenried	7.718	7.640	99,0	78	1,0
033 Neckarstadt-Nordost	5.746	5.639	98,1	107	1,9
034 Wohlgelegen	5.392	5.341	99,1	51	0,9
04 Schwetzingenstadt/Oststadt	23.855	23.356	97,9	499	2,1
041 Oststadt	12.830	12.549	97,8	281	2,2
042 Schwetzingenstadt	11.025	10.807	98,0	218	2,0
05 Lindenhof	13.939	13.716	98,4	223	1,6
050 Lindenhof	13.939	13.716	98,4	223	1,6
06 Sandhofen	14.070	13.946	99,1	124	0,9
061 Sandhofen	12.027	11.920	99,1	107	0,9
062 Sandhofen-Nord	2.043	2.026	99,2	17	0,8
07 Schönaue	12.479	12.431	99,6	48	0,4
071 Schönaue- Nord	8.770	8.740	99,7	30	0,3
072 Schönaue-Süd	3.709	3.691	99,5	18	0,5
08 Waldhof	25.139	24.959	99,3	180	0,7
081 Waldhof-West	3.438	3.428	99,7	10	0,3
082 Gartenstadt	10.290	10.208	99,2	82	0,8
083 Luzenberg	3.211	3.179	99,0	32	1,0
084 Waldhof-Ost	8.200	8.144	99,3	56	0,7
09 Neuostheim/Neuhermsheim	7.644	7.498	98,1	146	1,9
091 Neuostheim	3.156	3.061	97,0	95	3,0
092 Neuhermsheim	4.488	4.437	98,9	51	1,1
10 Seckenheim	15.954	15.812	99,1	142	0,9
101 Seckenheim	12.863	12.733	99,0	130	1,0
102 Hochstätt	3.091	3.079	99,6	12	0,4
11 Friedrichsfeld	5.672	5.607	98,9	65	1,1
110 Friedrichsfeld	5.672	5.607	98,9	65	1,1
12 Käfertal	30.302	30.008	99,0	294	1,0
121 Käfertal-Mitte	8.787	8.699	99,0	88	1,0
122 Speckweggebiet	2.824	2.806	99,4	18	0,6
123 Sonnenschein	3.378	3.353	99,3	25	0,7
124 Franklin	5.475	5.407	98,8	68	1,2
125 Käfertal-Süd	9.838	9.743	99,0	95	1,0
13 Vogelstang	12.547	12.476	99,4	71	0,6
130 Vogelstang	12.547	12.476	99,4	71	0,6
14 Wallstadt	8.021	7.906	98,6	115	1,4
140 Wallstadt	8.021	7.906	98,6	115	1,4
15 Feudenheim	14.098	13.890	98,5	208	1,5
150 Feudenheim	14.098	13.890	98,5	208	1,5
16 Neckarau	30.570	30.138	98,6	432	1,4
161 Neckarau	15.889	15.721	98,9	168	1,1
162 Niederfeld	7.648	7.532	98,5	116	1,5
163 Almenhof	7.033	6.885	97,9	148	2,1
17 Rheinau	25.261	25.079	99,3	182	0,7
171 Casterfeld	5.921	5.887	99,4	34	0,6
172 Pfingstberg	1.740	1.724	99,1	16	0,9
173 Rheinau-Mitte	10.708	10.640	99,4	68	0,6
174 Rheinau-Süd	6.892	6.828	99,1	64	0,9
Mannheim	326.008	322.038	98,8	3.970	1,2

Karte 1: Anteil der Bewohner mit Nebenwohnung nach Stadtteilen 2021



2 Wohnberechtigte Bevölkerung zum 31.12.2021 nach Geschlecht

Stadtbezirke/Stadtteile	Wohnberechtigte Bevölkerung	davon			
		männlich		weiblich	
		Anzahl	%	Anzahl	%
01 Innenstadt/Jungbusch	31.422	16.852	53,6	14.570	46,4
011 Innenstadt	24.850	13.070	52,6	11.780	47,4
012 Jungbusch	6.572	3.782	57,5	2.790	42,5
02 Neckarstadt-West	20.475	10.976	53,6	9.499	46,4
020 Neckarstadt-West	20.475	10.976	53,6	9.499	46,4
03 Neckarstadt-Ost	34.560	17.242	49,9	17.318	50,1
031 Neckarstadt-Ost	15.704	7.665	48,8	8.039	51,2
032 Herzogenried	7.718	3.969	51,4	3.749	48,6
033 Neckarstadt-Nordost	5.746	2.859	49,8	2.887	50,2
034 Wohlgelegen	5.392	2.749	51,0	2.643	49,0
04 Schwetzingenstadt/Oststadt	23.855	11.944	50,1	11.911	49,9
041 Oststadt	12.830	6.259	48,8	6.571	51,2
042 Schwetzingenstadt	11.025	5.685	51,6	5.340	48,4
05 Lindenhof	13.939	6.714	48,2	7.225	51,8
050 Lindenhof	13.939	6.714	48,2	7.225	51,8
06 Sandhofen	14.070	6.998	49,7	7.072	50,3
061 Sandhofen	12.027	5.965	49,6	6.062	50,4
062 Sandhofen-Nord	2.043	1.033	50,6	1.010	49,4
07 Schönau	12.479	6.132	49,1	6.347	50,9
071 Schönau- Nord	8.770	4.281	48,8	4.489	51,2
072 Schönau-Süd	3.709	1.851	49,9	1.858	50,1
08 Waldhof	25.139	12.527	49,8	12.612	50,2
081 Waldhof-West	3.438	1.822	53,0	1.616	47,0
082 Gartenstadt	10.290	5.003	48,6	5.287	51,4
083 Luzenberg	3.211	1.684	52,4	1.527	47,6
084 Waldhof-Ost	8.200	4.018	49,0	4.182	51,0
09 Neuostheim/Neuhermsheim	7.644	3.713	48,6	3.931	51,4
091 Neuostheim	3.156	1.540	48,8	1.616	51,2
092 Neuhermsheim	4.488	2.173	48,4	2.315	51,6
10 Seckenheim	15.954	7.861	49,3	8.093	50,7
101 Seckenheim	12.863	6.296	48,9	6.567	51,1
102 Hochstätt	3.091	1.565	50,6	1.526	49,4
11 Friedrichsfeld	5.672	2.872	50,6	2.800	49,4
110 Friedrichsfeld	5.672	2.872	50,6	2.800	49,4
12 Käfertal	30.302	15.367	50,7	14.935	49,3
121 Käfertal-Mitte	8.787	4.485	51,0	4.302	49,0
122 Speckweggebiet	2.824	1.400	49,6	1.424	50,4
123 Sonnenschein	3.378	1.658	49,1	1.720	50,9
124 Franklin	5.475	2.827	51,6	2.648	48,4
125 Käfertal-Süd	9.838	4.997	50,8	4.841	49,2
13 Vogelstang	12.547	6.021	48,0	6.526	52,0
130 Vogelstang	12.547	6.021	48,0	6.526	52,0
14 Wallstadt	8.021	3.895	48,6	4.126	51,4
140 Wallstadt	8.021	3.895	48,6	4.126	51,4
15 Feudenheim	14.098	6.636	47,1	7.462	52,9
150 Feudenheim	14.098	6.636	47,1	7.462	52,9
16 Neckarau	30.570	15.205	49,7	15.365	50,3
161 Neckarau	15.889	8.047	50,6	7.842	49,4
162 Niederfeld	7.648	3.654	47,8	3.994	52,2
163 Almenhof	7.033	3.504	49,8	3.529	50,2
17 Rheinau	25.261	13.007	51,5	12.254	48,5
171 Casterfeld	5.921	2.924	49,4	2.997	50,6
172 Pfingstberg	1.740	853	49,0	887	51,0
173 Rheinau-Mitte	10.708	5.411	50,5	5.297	49,5
174 Rheinau-Süd	6.892	3.819	55,4	3.073	44,6
Mannheim	326.008	163.962	50,3	162.046	49,7

3 Wohnberechtigte Bevölkerung zum 31.12.2021 nach Alter

Stadtbezirke/Stadtteile	Wohnberechtigte Bevölkerung	davon					
		unter 18 Jahre	18 bis unter 25 Jahre	25 bis unter 30 Jahre	30 bis unter 65 Jahre	65 bis unter 80 Jahre	80 Jahre und älter
	Anzahl	Anzahl	Anzahl	Anzahl	Anzahl	Anzahl	Anzahl
01 Innenstadt/Jungbusch	31.422	3.210	5.971	4.432	14.178	2.559	1.072
011 Innenstadt	24.850	2.503	4.427	3.483	11.290	2.200	947
012 Jungbusch	6.572	707	1.544	949	2.888	359	125
02 Neckarstadt-West	20.475	3.336	2.425	2.175	10.156	1.794	589
020 Neckarstadt-West	20.475	3.336	2.425	2.175	10.156	1.794	589
03 Neckarstadt-Ost	34.560	5.146	3.551	3.139	16.702	4.083	1.939
031 Neckarstadt-Ost	15.704	2.013	1.375	1.539	8.005	1.839	933
032 Herzogenried	7.718	1.417	839	621	3.390	992	459
033 Neckarstadt-Nordost	5.746	951	711	423	2.638	694	329
034 Wohlgelegen	5.392	765	626	556	2.669	558	218
04 Schwetzingenstadt/Oststadt	23.855	2.562	2.548	2.899	11.924	2.593	1.329
041 Oststadt	12.830	1.562	959	1.194	6.484	1.693	938
042 Schwetzingenstadt	11.025	1.000	1.589	1.705	5.440	900	391
05 Lindenhof	13.939	1.690	1.004	1.443	7.125	1.547	1.130
050 Lindenhof	13.939	1.690	1.004	1.443	7.125	1.547	1.130
06 Sandhofen	14.070	2.143	1.006	880	7.080	1.976	985
061 Sandhofen	12.027	1.813	878	774	6.034	1.684	844
062 Sandhofen-Nord	2.043	330	128	106	1.046	292	141
07 Schönaue	12.479	2.329	949	692	6.079	1.746	684
071 Schönaue- Nord	8.770	1.764	668	517	4.241	1.189	391
072 Schönaue-Süd	3.709	565	281	175	1.838	557	293
08 Waldhof	25.139	4.492	1.939	1.619	12.158	3.254	1.677
081 Waldhof-West	3.438	628	337	305	1.704	276	188
082 Gartenstadt	10.290	1.684	709	446	4.935	1.662	854
083 Luzenberg	3.211	642	314	270	1.651	261	73
084 Waldhof-Ost	8.200	1.538	579	598	3.868	1.055	562
09 Neuostheim/Neuhermsheim	7.644	1.259	679	412	3.766	992	536
091 Neuostheim	3.156	481	335	188	1.457	437	258
092 Neuhermsheim	4.488	778	344	224	2.309	555	278
10 Seckenheim	15.954	2.882	1.337	954	7.809	2.023	949
101 Seckenheim	12.863	2.079	1.022	754	6.371	1.785	852
102 Hochstätt	3.091	803	315	200	1.438	238	97
11 Friedrichsfeld	5.672	833	401	387	2.825	824	402
110 Friedrichsfeld	5.672	833	401	387	2.825	824	402
12 Käfertal	30.302	5.372	2.616	2.322	14.924	3.468	1.600
121 Käfertal-Mitte	8.787	1.330	666	634	4.371	1.208	578
122 Speckweggebiet	2.824	525	221	169	1.373	378	158
123 Sonnenschein	3.378	504	254	127	1.582	592	319
124 Franklin	5.475	1.458	662	573	2.487	228	67
125 Käfertal-Süd	9.838	1.555	813	819	5.111	1.062	478
13 Vogelstang	12.547	2.162	776	653	5.611	1.892	1.453
130 Vogelstang	12.547	2.162	776	653	5.611	1.892	1.453
14 Wallstadt	8.021	1.237	542	335	3.844	1.336	727
140 Wallstadt	8.021	1.237	542	335	3.844	1.336	727
15 Feudenheim	14.098	2.147	993	727	6.626	2.374	1.231
150 Feudenheim	14.098	2.147	993	727	6.626	2.374	1.231
16 Neckarau	30.570	4.204	2.777	2.258	14.943	4.228	2.160
161 Neckarau	15.889	2.290	1.358	1.241	7.995	2.071	934
162 Niederfeld	7.648	952	603	447	3.616	1.268	762
163 Almenhof	7.033	962	816	570	3.332	889	464
17 Rheinau	25.261	3.969	1.906	1.587	12.324	3.751	1.724
171 Casterfeld	5.921	856	410	345	2.820	948	542
172 Pfingstberg	1.740	271	135	117	814	262	141
173 Rheinau-Mitte	10.708	1.857	840	719	5.124	1.455	713
174 Rheinau-Süd	6.892	985	521	406	3.566	1.086	328
Mannheim	326.008	48.973	31.420	26.914	158.074	40.440	20.187

Stadtbezirke/Stadtteile	Wohnberechtigte Bevölkerung	davon					
		unter 18 Jahre	18 bis unter 25 Jahre	25 bis unter 30 Jahre	30 bis unter 65 Jahre	65 bis unter 80 Jahre	80 Jahre und älter
	Anzahl	%	%	%	%	%	%
01 Innenstadt/Jungbusch	31.422	10,2	19,0	14,1	45,1	8,1	3,4
011 Innenstadt	24.850	10,1	17,8	14,0	45,4	8,9	3,8
012 Jungbusch	6.572	10,8	23,5	14,4	43,9	5,5	1,9
02 Neckarstadt-West	20.475	16,3	11,8	10,6	49,6	8,8	2,9
020 Neckarstadt-West	20.475	16,3	11,8	10,6	49,6	8,8	2,9
03 Neckarstadt-Ost	34.560	14,9	10,3	9,1	48,3	11,8	5,6
031 Neckarstadt-Ost	15.704	12,8	8,8	9,8	51,0	11,7	5,9
032 Herzogenried	7.718	18,4	10,9	8,0	43,9	12,9	5,9
033 Neckarstadt-Nordost	5.746	16,6	12,4	7,4	45,9	12,1	5,7
034 Wohlgelegen	5.392	14,2	11,6	10,3	49,5	10,3	4,0
04 Schwetzingenstadt/Oststadt	23.855	10,7	10,7	12,2	50,0	10,9	5,6
041 Oststadt	12.830	12,2	7,5	9,3	50,5	13,2	7,3
042 Schwetzingenstadt	11.025	9,1	14,4	15,5	49,3	8,2	3,5
05 Lindenhof	13.939	12,1	7,2	10,4	51,1	11,1	8,1
050 Lindenhof	13.939	12,1	7,2	10,4	51,1	11,1	8,1
06 Sandhofen	14.070	15,2	7,1	6,3	50,3	14,0	7,0
061 Sandhofen	12.027	15,1	7,3	6,4	50,2	14,0	7,0
062 Sandhofen-Nord	2.043	16,2	6,3	5,2	51,2	14,3	6,9
07 Schönaue	12.479	18,7	7,6	5,5	48,7	14,0	5,5
071 Schönaue- Nord	8.770	20,1	7,6	5,9	48,4	13,6	4,5
072 Schönaue-Süd	3.709	15,2	7,6	4,7	49,6	15,0	7,9
08 Waldhof	25.139	17,9	7,7	6,4	48,4	12,9	6,7
081 Waldhof-West	3.438	18,3	9,8	8,9	49,6	8,0	5,5
082 Gartenstadt	10.290	16,4	6,9	4,3	48,0	16,2	8,3
083 Luzenberg	3.211	20,0	9,8	8,4	51,4	8,1	2,3
084 Waldhof-Ost	8.200	18,8	7,1	7,3	47,2	12,9	6,9
09 Neuostheim/Neuhermsheim	7.644	16,5	8,9	5,4	49,3	13,0	7,0
091 Neuostheim	3.156	15,2	10,6	6,0	46,2	13,8	8,2
092 Neuhermsheim	4.488	17,3	7,7	5,0	51,4	12,4	6,2
10 Seckenheim	15.954	18,1	8,4	6,0	48,9	12,7	5,9
101 Seckenheim	12.863	16,2	7,9	5,9	49,5	13,9	6,6
102 Hochstätt	3.091	26,0	10,2	6,5	46,5	7,7	3,1
11 Friedrichsfeld	5.672	14,7	7,1	6,8	49,8	14,5	7,1
110 Friedrichsfeld	5.672	14,7	7,1	6,8	49,8	14,5	7,1
12 Käfertal	30.302	17,7	8,6	7,7	49,3	11,4	5,3
121 Käfertal-Mitte	8.787	15,1	7,6	7,2	49,7	13,7	6,6
122 Speckweggebiet	2.824	18,6	7,8	6,0	48,6	13,4	5,6
123 Sonnenschein	3.378	14,9	7,5	3,8	46,8	17,5	9,4
124 Franklin	5.475	26,6	12,1	10,5	45,4	4,2	1,2
125 Käfertal-Süd	9.838	15,8	8,3	8,3	52,0	10,8	4,9
13 Vogelstang	12.547	17,2	6,2	5,2	44,7	15,1	11,6
130 Vogelstang	12.547	17,2	6,2	5,2	44,7	15,1	11,6
14 Wallstadt	8.021	15,4	6,8	4,2	47,9	16,7	9,1
140 Wallstadt	8.021	15,4	6,8	4,2	47,9	16,7	9,1
15 Feudenheim	14.098	15,2	7,0	5,2	47,0	16,8	8,7
150 Feudenheim	14.098	15,2	7,0	5,2	47,0	16,8	8,7
16 Neckarau	30.570	13,8	9,1	7,4	48,9	13,8	7,1
161 Neckarau	15.889	14,4	8,5	7,8	50,3	13,0	5,9
162 Niederfeld	7.648	12,4	7,9	5,8	47,3	16,6	10,0
163 Almenhof	7.033	13,7	11,6	8,1	47,4	12,6	6,6
17 Rheinau	25.261	15,7	7,5	6,3	48,8	14,8	6,8
171 Casterfeld	5.921	14,5	6,9	5,8	47,6	16,0	9,2
172 Pfingstberg	1.740	15,6	7,8	6,7	46,8	15,1	8,1
173 Rheinau-Mitte	10.708	17,3	7,8	6,7	47,9	13,6	6,7
174 Rheinau-Süd	6.892	14,3	7,6	5,9	51,7	15,8	4,8
Mannheim	326.008	15,0	9,6	8,3	48,5	12,4	6,2

4 Bevölkerung am Ort der Hauptwohnung 31.12.2021 nach Geschlecht

Stadtbezirke/Stadtteile	Bevölkerung am Ort der Hauptwohnung	davon			
		männlich		weiblich	
		Anzahl	%	Anzahl	%
01 Innenstadt/Jungbusch	30.808	16.521	53,6	14.287	46,4
011 Innenstadt	24.361	12.804	52,6	11.557	47,4
012 Jungbusch	6.447	3.717	57,7	2.730	42,3
02 Neckarstadt-West	20.311	10.887	53,6	9.424	46,4
020 Neckarstadt-West	20.311	10.887	53,6	9.424	46,4
03 Neckarstadt-Ost	34.097	16.959	49,7	17.138	50,3
031 Neckarstadt-Ost	15.477	7.527	48,6	7.950	51,4
032 Herzogenried	7.640	3.920	51,3	3.720	48,7
033 Neckarstadt-Nordost	5.639	2.794	49,5	2.845	50,5
034 Wohlgelegen	5.341	2.718	50,9	2.623	49,1
04 Schwetzingenstadt/Oststadt	23.356	11.637	49,8	11.719	50,2
041 Oststadt	12.549	6.093	48,6	6.456	51,4
042 Schwetzingenstadt	10.807	5.544	51,3	5.263	48,7
05 Lindenhof	13.716	6.575	47,9	7.141	52,1
050 Lindenhof	13.716	6.575	47,9	7.141	52,1
06 Sandhofen	13.946	6.926	49,7	7.020	50,3
061 Sandhofen	11.920	5.901	49,5	6.019	50,5
062 Sandhofen-Nord	2.026	1.025	50,6	1.001	49,4
07 Schönaue	12.431	6.107	49,1	6.324	50,9
071 Schönaue- Nord	8.740	4.265	48,8	4.475	51,2
072 Schönaue-Süd	3.691	1.842	49,9	1.849	50,1
08 Waldhof	24.959	12.418	49,8	12.541	50,2
081 Waldhof-West	3.428	1.815	52,9	1.613	47,1
082 Gartenstadt	10.208	4.953	48,5	5.255	51,5
083 Luzenberg	3.179	1.668	52,5	1.511	47,5
084 Waldhof-Ost	8.144	3.982	48,9	4.162	51,1
09 Neuostheim/Neuhermsheim	7.498	3.635	48,5	3.863	51,5
091 Neuostheim	3.061	1.487	48,6	1.574	51,4
092 Neuhermsheim	4.437	2.148	48,4	2.289	51,6
10 Seckenheim	15.812	7.781	49,2	8.031	50,8
101 Seckenheim	12.733	6.222	48,9	6.511	51,1
102 Hochstätt	3.079	1.559	50,6	1.520	49,4
11 Friedrichsfeld	5.607	2.833	50,5	2.774	49,5
110 Friedrichsfeld	5.607	2.833	50,5	2.774	49,5
12 Käfertal	30.008	15.186	50,6	14.822	49,4
121 Käfertal-Mitte	8.699	4.427	50,9	4.272	49,1
122 Speckweggebiet	2.806	1.389	49,5	1.417	50,5
123 Sonnenschein	3.353	1.646	49,1	1.707	50,9
124 Franklin	5.407	2.794	51,7	2.613	48,3
125 Käfertal-Süd	9.743	4.930	50,6	4.813	49,4
13 Vogelstang	12.476	5.988	48,0	6.488	52,0
130 Vogelstang	12.476	5.988	48,0	6.488	52,0
14 Wallstadt	7.906	3.836	48,5	4.070	51,5
140 Wallstadt	7.906	3.836	48,5	4.070	51,5
15 Feudenheim	13.890	6.528	47,0	7.362	53,0
150 Feudenheim	13.890	6.528	47,0	7.362	53,0
16 Neckarau	30.138	14.952	49,6	15.186	50,4
161 Neckarau	15.721	7.947	50,6	7.774	49,4
162 Niederfeld	7.532	3.586	47,6	3.946	52,4
163 Almenhof	6.885	3.419	49,7	3.466	50,3
17 Rheinau	25.079	12.900	51,4	12.179	48,6
171 Casterfeld	5.887	2.905	49,3	2.982	50,7
172 Pfingstberg	1.724	848	49,2	876	50,8
173 Rheinau-Mitte	10.640	5.367	50,4	5.273	49,6
174 Rheinau-Süd	6.828	3.780	55,4	3.048	44,6
Mannheim	322.038	161.669	50,2	160.369	49,8

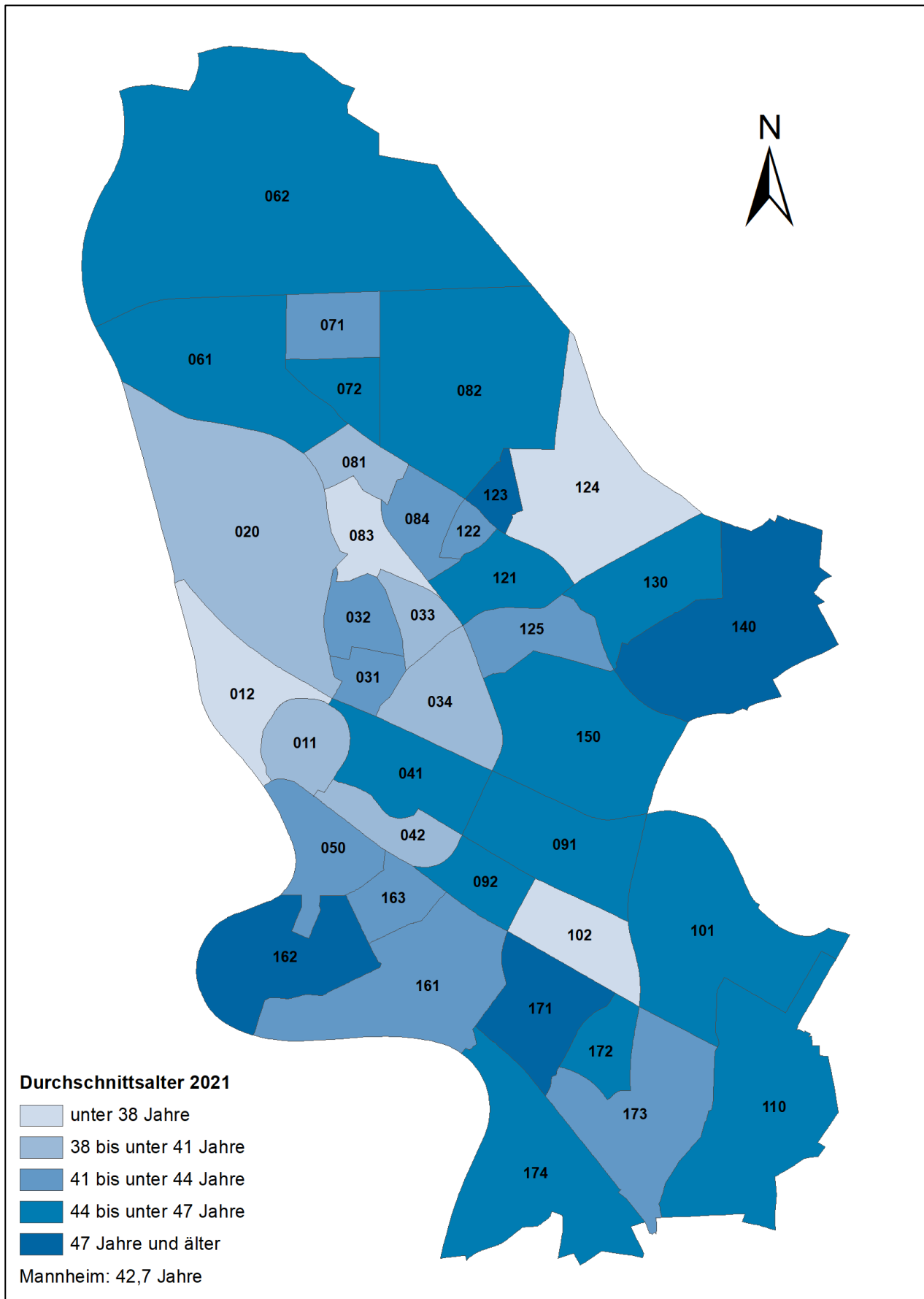
5 Bevölkerung am Ort der Hauptwohnung zum 31.12.2021 nach Alter

Stadtbezirke/Stadtteile	Bevölkerung am Ort der Hauptwohnung	davon					
		unter 18 Jahre	18 bis unter 25 Jahre	25 bis unter 30 Jahre	30 bis unter 65 Jahre	65 bis unter 80 Jahre	80 Jahre und älter
	Anzahl	Anzahl	Anzahl	Anzahl	Anzahl	Anzahl	Anzahl
01 Innenstadt/Jungbusch	30.808	3.193	5.723	4.354	13.950	2.526	1.062
011 Innenstadt	24.361	2.489	4.254	3.424	11.089	2.168	937
012 Jungbusch	6.447	704	1.469	930	2.861	358	125
02 Neckarstadt-West	20.311	3.325	2.367	2.156	10.092	1.783	588
020 Neckarstadt-West	20.311	3.325	2.367	2.156	10.092	1.783	588
03 Neckarstadt-Ost	34.097	5.108	3.367	3.092	16.533	4.060	1.937
031 Neckarstadt-Ost	15.477	1.996	1.311	1.513	7.901	1.825	931
032 Herzogenried	7.640	1.402	802	611	3.376	990	459
033 Neckarstadt-Nordost	5.639	947	648	415	2.608	692	329
034 Wohlgelegen	5.341	763	606	553	2.648	553	218
04 Schwetzingenstadt/Oststadt	23.356	2.550	2.431	2.860	11.657	2.548	1.310
041 Oststadt	12.549	1.553	917	1.177	6.319	1.663	920
042 Schwetzingenstadt	10.807	997	1.514	1.683	5.338	885	390
05 Lindenhof	13.716	1.676	952	1.413	7.019	1.533	1.123
050 Lindenhof	13.716	1.676	952	1.413	7.019	1.533	1.123
06 Sandhofen	13.946	2.132	985	873	7.003	1.972	981
061 Sandhofen	11.920	1.803	862	771	5.964	1.680	840
062 Sandhofen-Nord	2.026	329	123	102	1.039	292	141
07 Schönau	12.431	2.321	940	684	6.057	1.745	684
071 Schönau- Nord	8.740	1.759	661	513	4.227	1.189	391
072 Schönau-Süd	3.691	562	279	171	1.830	556	293
08 Waldhof	24.959	4.474	1.906	1.596	12.062	3.247	1.674
081 Waldhof-West	3.428	628	335	303	1.698	276	188
082 Gartenstadt	10.208	1.677	688	437	4.896	1.657	853
083 Luzenberg	3.179	634	312	265	1.635	261	72
084 Waldhof-Ost	8.144	1.535	571	591	3.833	1.053	561
09 Neuostheim/Neuhermsheim	7.498	1.256	620	396	3.708	983	535
091 Neuostheim	3.061	480	290	180	1.420	433	258
092 Neuhermsheim	4.437	776	330	216	2.288	550	277
10 Seckenheim	15.812	2.869	1.284	938	7.761	2.014	946
101 Seckenheim	12.733	2.070	971	739	6.328	1.776	849
102 Hochstätt	3.079	799	313	199	1.433	238	97
11 Friedrichsfeld	5.607	822	392	383	2.791	818	401
110 Friedrichsfeld	5.607	822	392	383	2.791	818	401
12 Käfertal	30.008	5.348	2.537	2.294	14.788	3.447	1.594
121 Käfertal-Mitte	8.699	1.323	652	630	4.321	1.199	574
122 Speckweggebiet	2.806	524	220	167	1.360	377	158
123 Sonnenschein	3.353	500	250	125	1.569	590	319
124 Franklin	5.407	1.453	624	564	2.474	225	67
125 Käfertal-Süd	9.743	1.548	791	808	5.064	1.056	476
13 Vogelstang	12.476	2.146	762	644	5.581	1.891	1.452
130 Vogelstang	12.476	2.146	762	644	5.581	1.891	1.452
14 Wallstadt	7.906	1.230	507	320	3.795	1.329	725
140 Wallstadt	7.906	1.230	507	320	3.795	1.329	725
15 Feudenheim	13.890	2.134	925	703	6.541	2.362	1.225
150 Feudenheim	13.890	2.134	925	703	6.541	2.362	1.225
16 Neckarau	30.138	4.180	2.630	2.206	14.757	4.213	2.152
161 Neckarau	15.721	2.279	1.309	1.219	7.918	2.065	931
162 Niederfeld	7.532	948	571	432	3.560	1.262	759
163 Almenhof	6.885	953	750	555	3.279	886	462
17 Rheinau	25.079	3.957	1.864	1.562	12.233	3.740	1.723
171 Casterfeld	5.887	856	395	343	2.806	945	542
172 Pfingstberg	1.724	271	126	114	810	262	141
173 Rheinau-Mitte	10.640	1.852	830	707	5.089	1.450	712
174 Rheinau-Süd	6.828	978	513	398	3.528	1.083	328
Mannheim	322.038	48.721	30.192	26.474	156.328	40.211	20.112

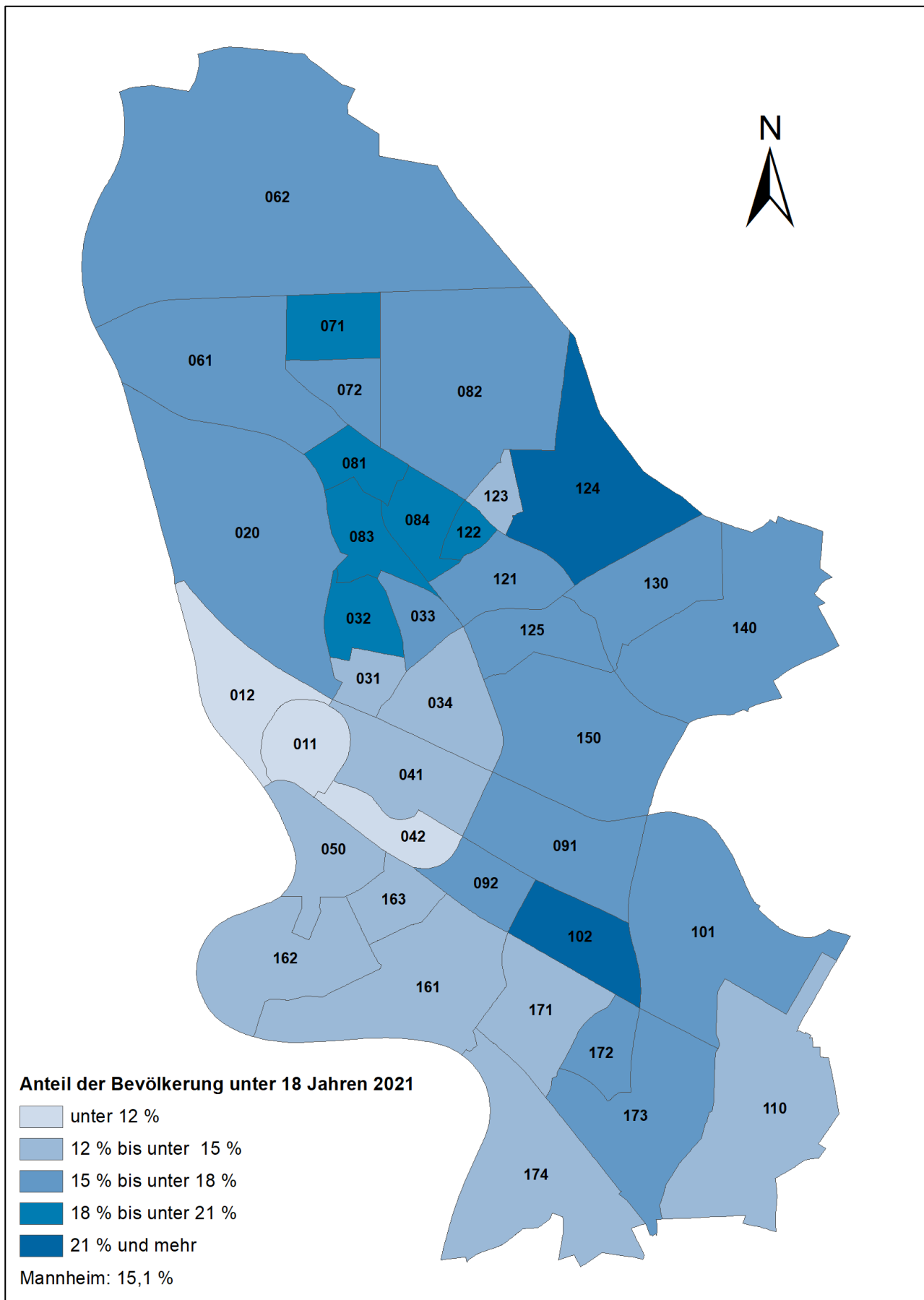
Bevölkerung am Ort der Hauptwohnung zum 31.12.2021 nach Alter

Stadtbezirke/Stadtteile	Bevölkerung am Ort der Hauptwohnung	davon					
		unter 18 Jahre	18 bis unter 25 Jahre	25 bis unter 30 Jahre	30 bis unter 65 Jahre	65 bis unter 80 Jahre	80 Jahre und älter
	Anzahl	%	%	%	%	%	%
01 Innenstadt/Jungbusch	30.808	10,4	18,6	14,1	45,3	8,2	3,4
011 Innenstadt	24.361	10,2	17,5	14,1	45,5	8,9	3,8
012 Jungbusch	6.447	10,9	22,8	14,4	44,4	5,6	1,9
02 Neckarstadt-West	20.311	16,4	11,7	10,6	49,7	8,8	2,9
020 Neckarstadt-West	20.311	16,4	11,7	10,6	49,7	8,8	2,9
03 Neckarstadt-Ost	34.097	15,0	9,9	9,1	48,5	11,9	5,7
031 Neckarstadt-Ost	15.477	12,9	8,5	9,8	51,0	11,8	6,0
032 Herzogenried	7.640	18,4	10,5	8,0	44,2	13,0	6,0
033 Neckarstadt-Nordost	5.639	16,8	11,5	7,4	46,2	12,3	5,8
034 Wohlgelegen	5.341	14,3	11,3	10,4	49,6	10,4	4,1
04 Schwetzingenstadt/Oststadt	23.356	10,9	10,4	12,2	49,9	10,9	5,6
041 Oststadt	12.549	12,4	7,3	9,4	50,4	13,3	7,3
042 Schwetzingenstadt	10.807	9,2	14,0	15,6	49,4	8,2	3,6
05 Lindenhof	13.716	12,2	6,9	10,3	51,2	11,2	8,2
050 Lindenhof	13.716	12,2	6,9	10,3	51,2	11,2	8,2
06 Sandhofen	13.946	15,3	7,1	6,3	50,2	14,1	7,0
061 Sandhofen	11.920	15,1	7,2	6,5	50,0	14,1	7,0
062 Sandhofen-Nord	2.026	16,2	6,1	5,0	51,3	14,4	7,0
07 Schönau	12.431	18,7	7,6	5,5	48,7	14,0	5,5
071 Schönau- Nord	8.740	20,1	7,6	5,9	48,4	13,6	4,5
072 Schönau-Süd	3.691	15,2	7,6	4,6	49,6	15,1	7,9
08 Waldhof	24.959	17,9	7,6	6,4	48,3	13,0	6,7
081 Waldhof-West	3.428	18,3	9,8	8,8	49,5	8,1	5,5
082 Gartenstadt	10.208	16,4	6,7	4,3	48,0	16,2	8,4
083 Luzenberg	3.179	19,9	9,8	8,3	51,4	8,2	2,3
084 Waldhof-Ost	8.144	18,8	7,0	7,3	47,1	12,9	6,9
09 Neuostheim/Neuhermsheim	7.498	16,8	8,3	5,3	49,5	13,1	7,1
091 Neuostheim	3.061	15,7	9,5	5,9	46,4	14,1	8,4
092 Neuhermsheim	4.437	17,5	7,4	4,9	51,6	12,4	6,2
10 Seckenheim	15.812	18,1	8,1	5,9	49,1	12,7	6,0
101 Seckenheim	12.733	16,3	7,6	5,8	49,7	13,9	6,7
102 Hochstätt	3.079	25,9	10,2	6,5	46,5	7,7	3,2
11 Friedrichsfeld	5.607	14,7	7,0	6,8	49,8	14,6	7,2
110 Friedrichsfeld	5.607	14,7	7,0	6,8	49,8	14,6	7,2
12 Käfertal	30.008	17,8	8,5	7,6	49,3	11,5	5,3
121 Käfertal-Mitte	8.699	15,2	7,5	7,2	49,7	13,8	6,6
122 Speckweggebiet	2.806	18,7	7,8	6,0	48,5	13,4	5,6
123 Sonnenschein	3.353	14,9	7,5	3,7	46,8	17,6	9,5
124 Franklin	5.407	26,9	11,5	10,4	45,8	4,2	1,2
125 Käfertal-Süd	9.743	15,9	8,1	8,3	52,0	10,8	4,9
13 Vogelstang	12.476	17,2	6,1	5,2	44,7	15,2	11,6
130 Vogelstang	12.476	17,2	6,1	5,2	44,7	15,2	11,6
14 Wallstadt	7.906	15,6	6,4	4,0	48,0	16,8	9,2
140 Wallstadt	7.906	15,6	6,4	4,0	48,0	16,8	9,2
15 Feudenheim	13.890	15,4	6,7	5,1	47,1	17,0	8,8
150 Feudenheim	13.890	15,4	6,7	5,1	47,1	17,0	8,8
16 Neckarau	30.138	13,9	8,7	7,3	49,0	14,0	7,1
161 Neckarau	15.721	14,5	8,3	7,8	50,4	13,1	5,9
162 Niederfeld	7.532	12,6	7,6	5,7	47,3	16,8	10,1
163 Almenhof	6.885	13,8	10,9	8,1	47,6	12,9	6,7
17 Rheinau	25.079	15,8	7,4	6,2	48,8	14,9	6,9
171 Casterfeld	5.887	14,5	6,7	5,8	47,7	16,1	9,2
172 Pfingstberg	1.724	15,7	7,3	6,6	47,0	15,2	8,2
173 Rheinau-Mitte	10.640	17,4	7,8	6,6	47,8	13,6	6,7
174 Rheinau-Süd	6.828	14,3	7,5	5,8	51,7	15,9	4,8
Mannheim	322.038	15,1	9,4	8,2	48,5	12,5	6,2

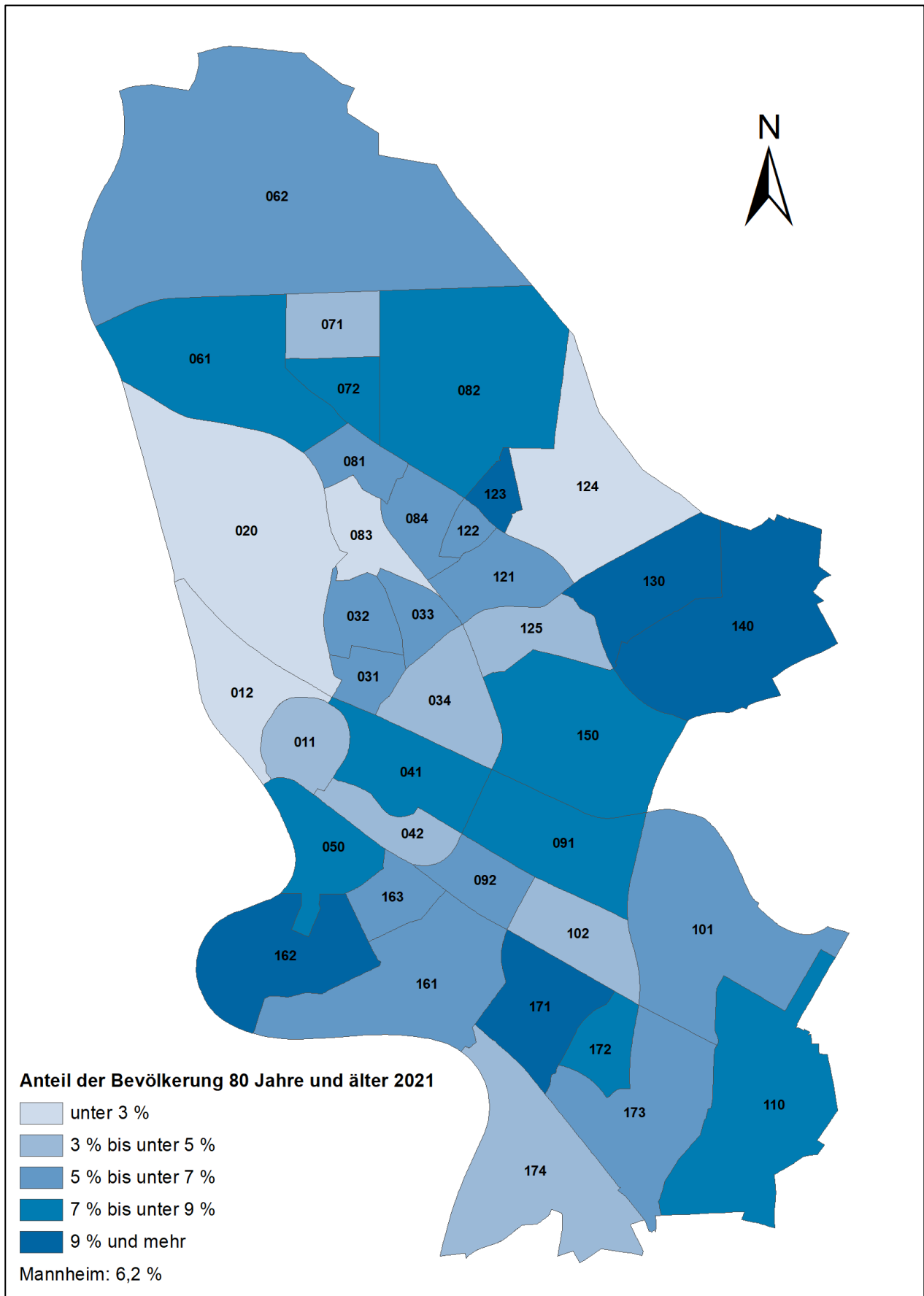
Karte 2: Durchschnittsalter (in Jahren) der Bevölkerung am Ort der Hauptwohnung nach Stadtteilen 2021



Karte 3: Anteil der Bevölkerung am Ort der Hauptwohnung unter 18 Jahren nach Stadtteilen 2021



Karte 4: Anteil der 80-jährigen und älteren Bevölkerung am Ort der Hauptwohnung nach Stadtteilen 2021



6 Bevölkerung mit Nebenwohnung zum 31.12.2021 nach Geschlecht

Stadtbezirke/Stadtteile	Bevölkerung mit Nebenwohnung	davon			
		männlich		weiblich	
		Anzahl	%	Anzahl	%
01 Innenstadt/Jungbusch	614	331	53,9	283	46,1
011 Innenstadt	489	266	54,4	223	45,6
012 Jungbusch	125	65	52,0	60	48,0
02 Neckarstadt-West	164	89	54,3	75	45,7
020 Neckarstadt-West	164	89	54,3	75	45,7
03 Neckarstadt-Ost	463	283	61,1	180	38,9
031 Neckarstadt-Ost	227	138	60,8	89	39,2
032 Herzogenried	78	49	62,8	29	37,2
033 Neckarstadt-Nordost	107	65	60,7	42	39,3
034 Wohlgelegen	51	31	60,8	20	39,2
04 Schwetzingenstadt/Oststadt	499	307	61,5	192	38,5
041 Oststadt	281	166	59,1	115	40,9
042 Schwetzingenstadt	218	141	64,7	77	35,3
05 Lindenhof	223	139	62,3	84	37,7
050 Lindenhof	223	139	62,3	84	37,7
06 Sandhofen	124	72	58,1	52	41,9
061 Sandhofen	107	64	59,8	43	40,2
062 Sandhofen-Nord	17	8	47,1	9	52,9
07 Schönaue	48	25	52,1	23	47,9
071 Schönaue-Nord	30	16	53,3	14	46,7
072 Schönaue-Süd	18	9	50,0	9	50,0
08 Waldhof	180	109	60,6	71	39,4
081 Waldhof-West	10	7	70,0	3	30,0
082 Gartenstadt	82	50	61,0	32	39,0
083 Luzenberg	32	16	50,0	16	50,0
084 Waldhof-Ost	56	36	64,3	20	35,7
09 Neuostheim/Neuhermsheim	146	78	53,4	68	46,6
091 Neuostheim	95	53	55,8	42	44,2
092 Neuhermsheim	51	25	49,0	26	51,0
10 Seckenheim	142	80	56,3	62	43,7
101 Seckenheim	130	74	56,9	56	43,1
102 Hochstätt	12	6	50,0	6	50,0
11 Friedrichsfeld	65	39	60,0	26	40,0
110 Friedrichsfeld	65	39	60,0	26	40,0
12 Käfertal	294	181	61,6	113	38,4
121 Käfertal-Mitte	88	58	65,9	30	34,1
122 Speckweggebiet	18	11	61,1	7	38,9
123 Sonnenschein	25	12	48,0	13	52,0
124 Franklin	68	33	48,5	35	51,5
125 Käfertal-Süd	95	67	70,5	28	29,5
13 Vogelstang	71	33	46,5	38	53,5
130 Vogelstang	71	33	46,5	38	53,5
14 Wallstadt	115	59	51,3	56	48,7
140 Wallstadt	115	59	51,3	56	48,7
15 Feudenheim	208	108	51,9	100	48,1
150 Feudenheim	208	108	51,9	100	48,1
16 Neckarau	432	253	58,6	179	41,4
161 Neckarau	168	100	59,5	68	40,5
162 Niederfeld	116	68	58,6	48	41,4
163 Almenhof	148	85	57,4	63	42,6
17 Rheinau	182	107	58,8	75	41,2
171 Casterfeld	34	19	55,9	15	44,1
172 Pfingstberg	16	5	31,3	11	68,8
173 Rheinau-Mitte	68	44	64,7	24	35,3
174 Rheinau-Süd	64	39	60,9	25	39,1
Mannheim	3.970	2.293	57,8	1.677	42,2

7 Bevölkerung mit Nebenwohnung zum 31.12.2021 nach Alter

Stadtbezirke/Stadtteile	Bevölkerung mit Nebenwohnung	davon					
		unter 18 Jahre	18 bis unter 25 Jahre	25 bis unter 30 Jahre	30 bis unter 65 Jahre	65 bis unter 80 Jahre	80 Jahre und älter
	Anzahl	Anzahl	Anzahl	Anzahl	Anzahl	Anzahl	Anzahl
01 Innenstadt/Jungbusch	614	17	248	78	228	33	10
011 Innenstadt	489	14	173	59	201	32	10
012 Jungbusch	125	3	75	19	27	1	0
02 Neckarstadt-West	164	11	58	19	64	11	1
020 Neckarstadt-West	164	11	58	19	64	11	1
03 Neckarstadt-Ost	463	38	184	47	169	23	2
031 Neckarstadt-Ost	227	17	64	26	104	14	2
032 Herzogenried	78	15	37	10	14	2	0
033 Neckarstadt-Nordost	107	4	63	8	30	2	0
034 Wohlgelegen	51	2	20	3	21	5	0
04 Schwetzingenstadt/Oststadt	499	12	117	39	267	45	19
041 Oststadt	281	9	42	17	165	30	18
042 Schwetzingenstadt	218	3	75	22	102	15	1
05 Lindenhof	223	14	52	30	106	14	7
050 Lindenhof	223	14	52	30	106	14	7
06 Sandhofen	124	11	21	7	77	4	4
061 Sandhofen	107	10	16	3	70	4	4
062 Sandhofen-Nord	17	1	5	4	7	0	0
07 Schönaue	48	8	9	8	22	1	0
071 Schönaue Nord	30	5	7	4	14	0	0
072 Schönaue-Süd	18	3	2	4	8	1	0
08 Waldhof	180	18	33	23	96	7	3
081 Waldhof-West	10	0	2	2	6	0	0
082 Gartenstadt	82	7	21	9	39	5	1
083 Luzenberg	32	8	2	5	16	0	1
084 Waldhof-Ost	56	3	8	7	35	2	1
09 Neuostheim/Neuhermsheim	146	3	59	16	58	9	1
091 Neuostheim	95	1	45	8	37	4	0
092 Neuhermsheim	51	2	14	8	21	5	1
10 Seckenheim	142	13	53	16	48	9	3
101 Seckenheim	130	9	51	15	43	9	3
102 Hochstätt	12	4	2	1	5	0	0
11 Friedrichsfeld	65	11	9	4	34	6	1
110 Friedrichsfeld	65	11	9	4	34	6	1
12 Käfertal	294	24	79	28	136	21	6
121 Käfertal-Mitte	88	7	14	4	50	9	4
122 Speckweggebiet	18	1	1	2	13	1	0
123 Sonnenschein	25	4	4	2	13	2	0
124 Franklin	68	5	38	9	13	3	0
125 Käfertal-Süd	95	7	22	11	47	6	2
13 Vogelstang	71	16	14	9	30	1	1
130 Vogelstang	71	16	14	9	30	1	1
14 Wallstadt	115	7	35	15	49	7	2
140 Wallstadt	115	7	35	15	49	7	2
15 Feudenheim	208	13	68	24	85	12	6
150 Feudenheim	208	13	68	24	85	12	6
16 Neckarau	432	24	147	52	186	15	8
161 Neckarau	168	11	49	22	77	6	3
162 Niederfeld	116	4	32	15	56	6	3
163 Almenhof	148	9	66	15	53	3	2
17 Rheinau	182	12	42	25	91	11	1
171 Casterfeld	34	0	15	2	14	3	0
172 Pfingstberg	16	0	9	3	4	0	0
173 Rheinau-Mitte	68	5	10	12	35	5	1
174 Rheinau-Süd	64	7	8	8	38	3	0
Mannheim	3.970	252	1.228	440	1.746	229	75

Stadtbezirke/Stadtteile	Bevölkerung mit Nebenwohnung	davon					
		unter 18 Jahre	18 bis unter 25 Jahre	25 bis unter 30 Jahre	30 bis unter 65 Jahre	65 bis unter 80 Jahre	80 Jahre und älter
	Anzahl	Anzahl	Anzahl	Anzahl	Anzahl	Anzahl	Anzahl
01 Innenstadt/Jungbusch	614	2,8	40,4	12,7	37,1	5,4	1,6
011 Innenstadt	489	2,9	35,4	12,1	41,1	6,5	2,0
012 Jungbusch	125	2,4	60,0	15,2	21,6	0,8	0,0
02 Neckarstadt-West	164	6,7	35,4	11,6	39,0	6,7	0,6
020 Neckarstadt-West	164	6,7	35,4	11,6	39,0	6,7	0,6
03 Neckarstadt-Ost	463	8,2	39,7	10,2	36,5	5,0	0,4
031 Neckarstadt-Ost	227	7,5	28,2	11,5	45,8	6,2	0,9
032 Herzogenried	78	19,2	47,4	12,8	17,9	2,6	0,0
033 Neckarstadt-Nordost	107	3,7	58,9	7,5	28,0	1,9	0,0
034 Wohlgelegen	51	3,9	39,2	5,9	41,2	9,8	0,0
04 Schwetzingenstadt/Oststadt	499	2,4	23,4	7,8	53,5	9,0	3,8
041 Oststadt	281	3,2	14,9	6,0	58,7	10,7	6,4
042 Schwetzingenstadt	218	1,4	34,4	10,1	46,8	6,9	0,5
05 Lindenhof	223	6,3	23,3	13,5	47,5	6,3	3,1
050 Lindenhof	223	6,3	23,3	13,5	47,5	6,3	3,1
06 Sandhofen	124	8,9	16,9	5,6	62,1	3,2	3,2
061 Sandhofen	107	9,3	15,0	2,8	65,4	3,7	3,7
062 Sandhofen-Nord	17	5,9	29,4	23,5	41,2	0,0	0,0
07 Schönau	48	16,7	18,8	16,7	45,8	2,1	0,0
071 Schönau- Nord	30	16,7	23,3	13,3	46,7	0,0	0,0
072 Schönau-Süd	18	16,7	11,1	22,2	44,4	5,6	0,0
08 Waldhof	180	10,0	18,3	12,8	53,3	3,9	1,7
081 Waldhof-West	10	0,0	20,0	20,0	60,0	0,0	0,0
082 Gartenstadt	82	8,5	25,6	11,0	47,6	6,1	1,2
083 Luzenberg	32	25,0	6,3	15,6	50,0	0,0	3,1
084 Waldhof-Ost	56	5,4	14,3	12,5	62,5	3,6	1,8
09 Neuostheim/Neuhermsheim	146	2,1	40,4	11,0	39,7	6,2	0,7
091 Neuostheim	95	1,1	47,4	8,4	38,9	4,2	0,0
092 Neuhermsheim	51	3,9	27,5	15,7	41,2	9,8	2,0
10 Seckenheim	142	9,2	37,3	11,3	33,8	6,3	2,1
101 Seckenheim	130	6,9	39,2	11,5	33,1	6,9	2,3
102 Hochstätt	12	33,3	16,7	8,3	41,7	0,0	0,0
11 Friedrichsfeld	65	16,9	13,8	6,2	52,3	9,2	1,5
110 Friedrichsfeld	65	16,9	13,8	6,2	52,3	9,2	1,5
12 Käfertal	294	8,2	26,9	9,5	46,3	7,1	2,0
121 Käfertal-Mitte	88	8,0	15,9	4,5	56,8	10,2	4,5
122 Speckweggebiet	18	5,6	5,6	11,1	72,2	5,6	0,0
123 Sonnenschein	25	16,0	16,0	8,0	52,0	8,0	0,0
124 Franklin	68	7,4	55,9	13,2	19,1	4,4	0,0
125 Käfertal-Süd	95	7,4	23,2	11,6	49,5	6,3	2,1
13 Vogelstang	71	22,5	19,7	12,7	42,3	1,4	1,4
130 Vogelstang	71	22,5	19,7	12,7	42,3	1,4	1,4
14 Wallstadt	115	6,1	30,4	13,0	42,6	6,1	1,7
140 Wallstadt	115	6,1	30,4	13,0	42,6	6,1	1,7
15 Feudenheim	208	6,3	32,7	11,5	40,9	5,8	2,9
150 Feudenheim	208	6,3	32,7	11,5	40,9	5,8	2,9
16 Neckarau	432	5,6	34,0	12,0	43,1	3,5	1,9
161 Neckarau	168	6,5	29,2	13,1	45,8	3,6	1,8
162 Niederfeld	116	3,4	27,6	12,9	48,3	5,2	2,6
163 Almenhof	148	6,1	44,6	10,1	35,8	2,0	1,4
17 Rheinau	182	6,6	23,1	13,7	50,0	6,0	0,5
171 Casterfeld	34	0,0	44,1	5,9	41,2	8,8	0,0
172 Pfingstberg	16	0,0	56,3	18,8	25,0	0,0	0,0
173 Rheinau-Mitte	68	7,4	14,7	17,6	51,5	7,4	1,5
174 Rheinau-Süd	64	10,9	12,5	12,5	59,4	4,7	0,0
Mannheim	3.970	6,3	30,9	11,1	44,0	5,8	1,9