

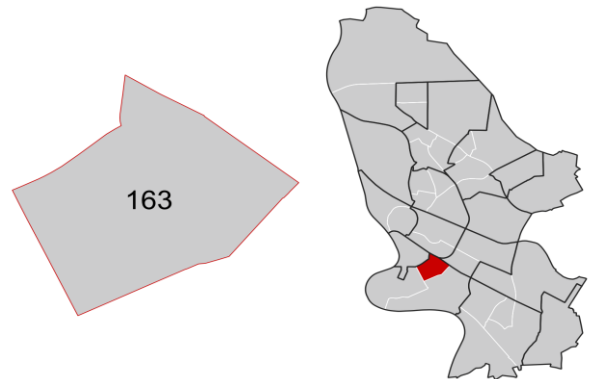
## Almenhof

Datenstand: 31.12.2020



### Lage und Fläche

Stadtbezirk	16	Neckarau
Stadtteil	161	Neckarau
	162	Niederfeld
	<b>163</b>	<b>Almenhof</b>



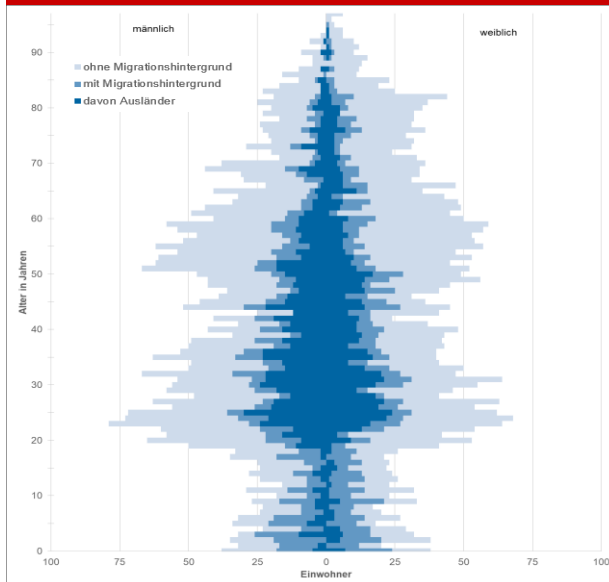
Fläche in km²

1,30

Einwohner je km²

5.377

### Bevölkerungsstruktur



Wohnberechtigte Bevölkerung 7.136

**Bevölkerung am Ort der Hauptwohnung 6.975**

männlich	49,8%	3.474
weiblich	50,2%	3.501

ledig	47,4%	3.309
verheiratet/verpartnert	37,8%	2.637
geschieden	8,5%	596
verwitwet	6,2%	433

römisch-katholisch	27,0%	1.886
evangelisch	22,2%	1.545
sonstige	1,4%	96
keine Angabe	49,4%	3.448

ohne Migrationshintergrund	61,9%	4.316
mit Migrationshintergrund	38,1%	2.659
darunter: Ausländer		1.484

### Altersdurchschnitt in Jahren

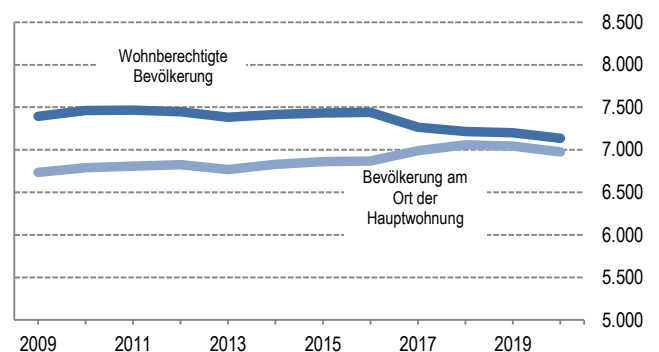
43,4

Geburten  
Sterbefälle  
Saldo

73  
76  
-3

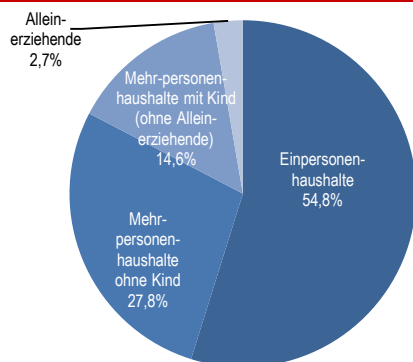
Zuzüge  
Fortzüge  
Saldo

957  
1.023  
-66

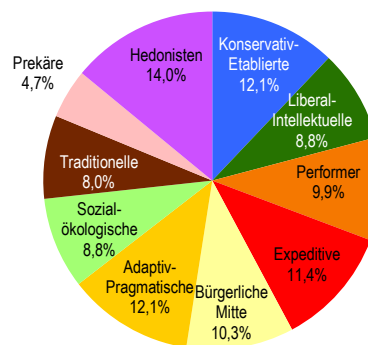


Bevölkerungsprognose von 2020 bis 2040 in % **+4,7**

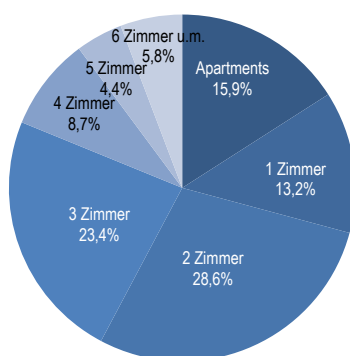
## Privathaushalte



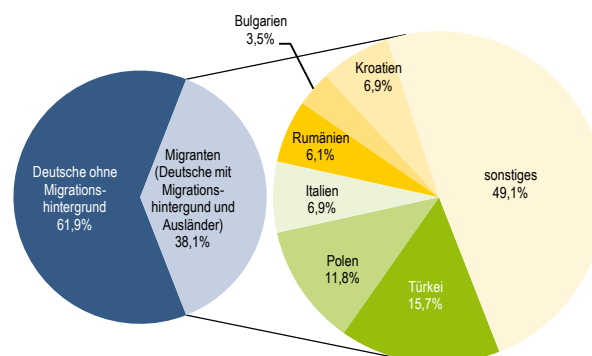
## Sinus-Milieus



## Wohnungen



## Migrationshintergrund und Bezugsland



## Arbeitsmarkt

Sozialversicherungspflichtig Beschäftigte	2.895
Beschäftigungsquote	60,3%
Arbeitslose	177
Arbeitslosenquotient	3,7%

## Kaufkraft

Durchschnittliche Kaufkraft pro Person in €	24.662
Kaufkraftindex pro Person	106
Durchschnittliche Kaufkraft pro Haushalt in €	38.190
Kaufkraftindex pro Haushalt	99

## Kraftfahrzeuge

Zugelassene Privat-Pkw	2.749
Privat-Pkw je 1.000 Haushalte	702

## Impressum

**STADT MANNHEIM**<sup>2</sup>

Kommunale Statistikstelle

Postfach 101832, 68018 Mannheim

Tel. 0621 293-7492

Fax 0621 293-7755

E-Mail: [statistikstelle@mannheim.de](mailto:statistikstelle@mannheim.de)

[www.mannheim.de/statistik](http://www.mannheim.de/statistik)

Mannheim, März 2022