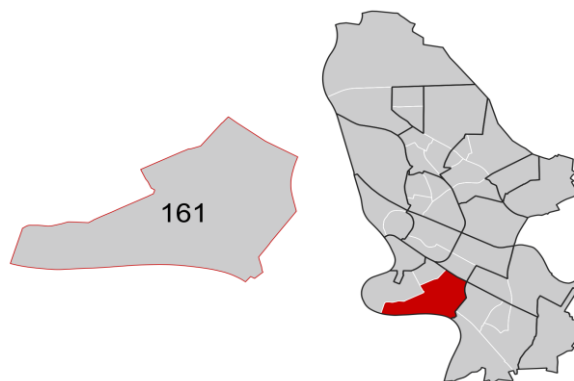




### Lage und Fläche

Stadtbezirk	16	Neckarau
Stadtteil	<b>161</b>	<b>Neckarau</b>
	162	Niederfeld
	163	Almenhof



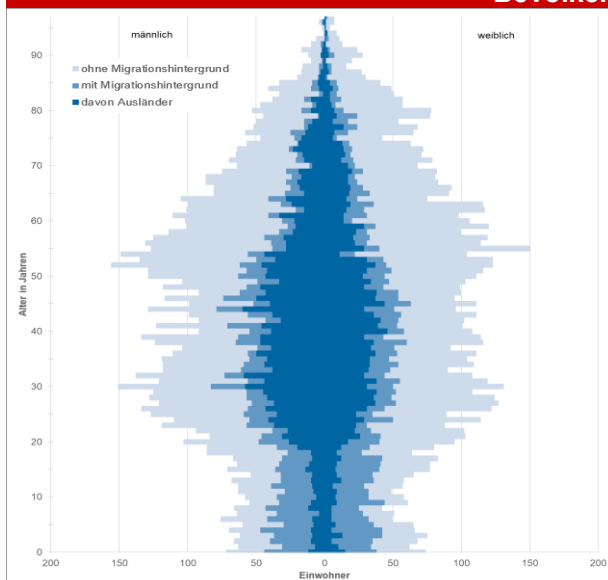
Fläche in km<sup>2</sup>

5,61

Einwohner je km<sup>2</sup>

2.803

### Bevölkerungsstruktur



Wohnberechtigte Bevölkerung 15.889

**Bevölkerung am Ort der Hauptwohnung 15.732**

männlich	50,5%	7.942
weiblich	49,5%	7.790

ledig	46,4%	7.303
verheiratet/verpartnert	39,0%	6.136
geschieden	8,6%	1.347
verwitwet	6,0%	946

römisch-katholisch	29,0%	4.567
evangelisch	21,0%	3.306
sonstige	2,0%	319
keine Angabe	47,9%	7.540

ohne Migrationshintergrund	58,0%	9.128
mit Migrationshintergrund	42,0%	6.604
darunter: Ausländer		3.958

### Altersdurchschnitt in Jahren

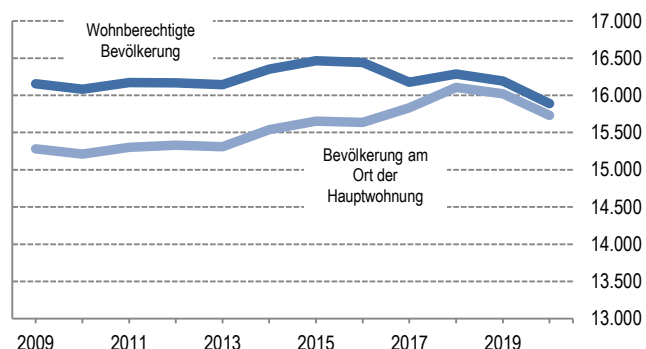
43,5

Geburten  
Sterbefälle  
Saldo

155  
171  
+16

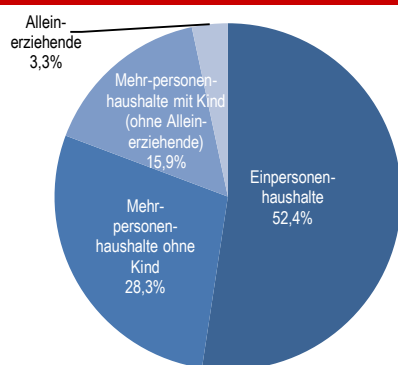
Zuzüge  
Fortzüge  
Saldo

1.853  
2.127  
-274



Bevölkerungsprognose von 2020 bis 2040 in % **+4,9**

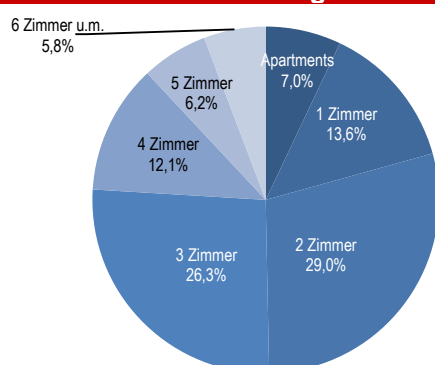
## Privathaushalte



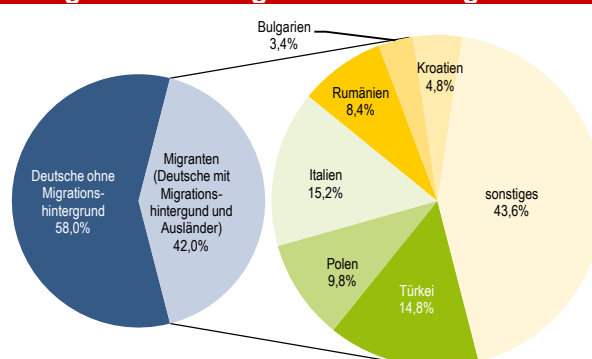
## Sinus-Milieus



## Wohnungen



## Migrationshintergrund und Bezugsland



## Arbeitsmarkt

Sozialversicherungspflichtig Beschäftigte	6.750
Beschäftigungsquote	61,9%
Arbeitslose	518
Arbeitslosenquotient	4,8%

## Kaufkraft

Durchschnittliche Kaufkraft pro Person in €	22.784
Kaufkraftindex pro Person	98
Durchschnittliche Kaufkraft pro Haushalt in €	37.977
Kaufkraftindex pro Haushalt	98

## Kraftfahrzeuge

Zugelassene Privat-Pkw	6.376
Privat-Pkw je 1.000 Haushalte	749

## Impressum

**STADT MANNHEIM**<sup>2</sup>

Kommunale Statistikstelle

Postfach 101832, 68018 Mannheim

Tel. 0621 293-7492

Fax 0621 293-7750

E-Mail: [statistikstelle@mannheim.de](mailto:statistikstelle@mannheim.de)

[www.mannheim.de/statistik](http://www.mannheim.de/statistik)

Mannheim, März 2022