

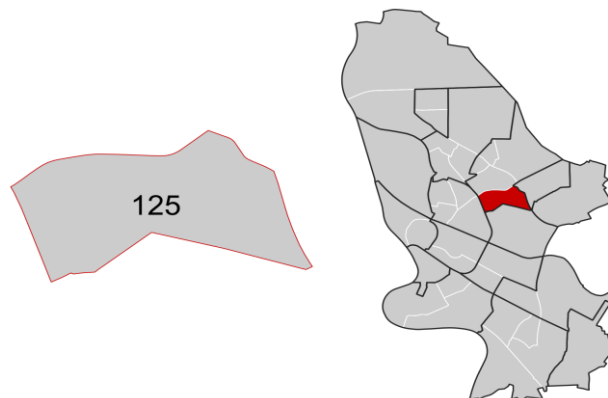
Käfertal-Süd

Datenstand: 31.12.2020



Lage und Fläche

Stadtbezirk	12	Käfertal
Stadtteil	121	Käfertal-Mitte
	122	Speckweggebiet
	123	Sonnenschein
	124	Franklin
	125	Käfertal-Süd



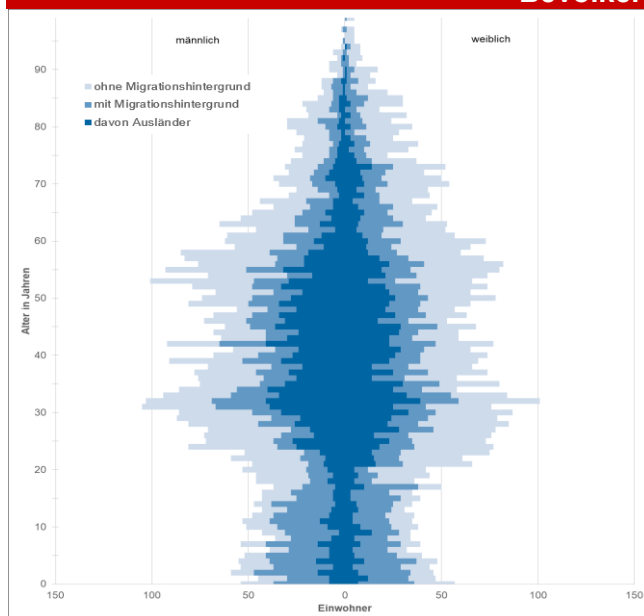
Fläche in km²

1,99

Einwohner je km²

4.877

Bevölkerungsstruktur



Wohnberechtigte Bevölkerung		9.828
Bevölkerung am Ort der Hauptwohnung		9.710
männlich	50,6%	4.917
weiblich	49,4%	4.793
ledig	44,7%	4.345
verheiratet/verpartnert	41,3%	4.008
geschieden	8,5%	830
verwitwet	5,4%	527
römisch-katholisch	25,3%	2.455
evangelisch	18,5%	1.801
sonstige	3,3%	322
keine Angabe	52,9%	5.132
ohne Migrationshintergrund	45,9%	4.460
mit Migrationshintergrund	54,1%	5.250
darunter: Ausländer		2.522

Altersdurchschnitt in Jahren

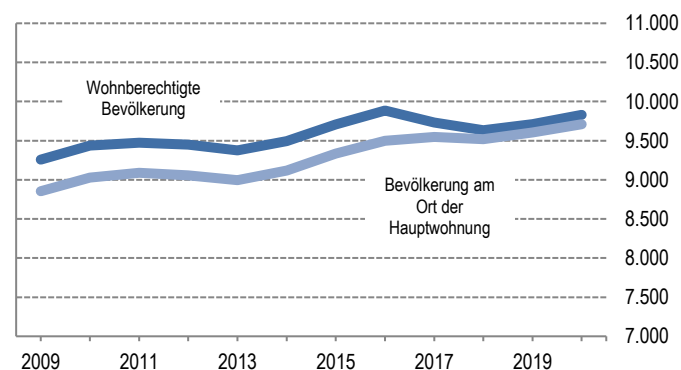
41,7

Geburten
Sterbefälle
Saldo

120
79
+41

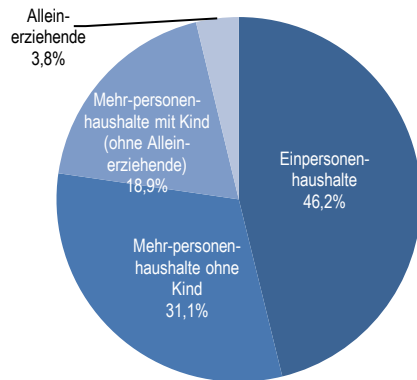
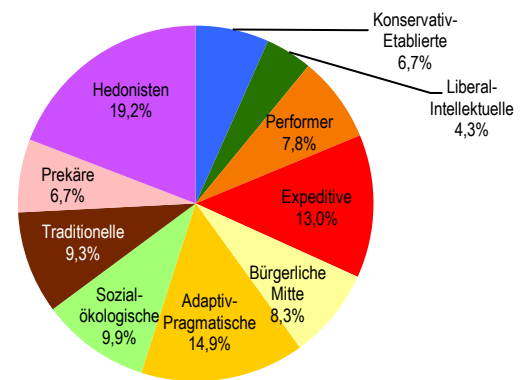
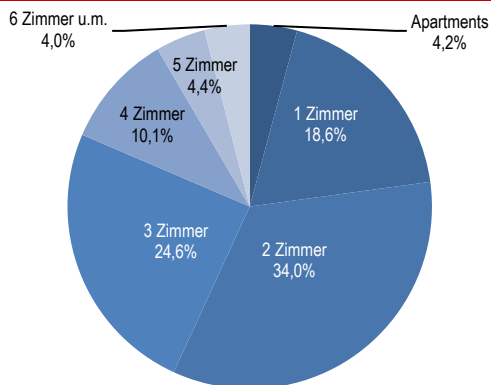
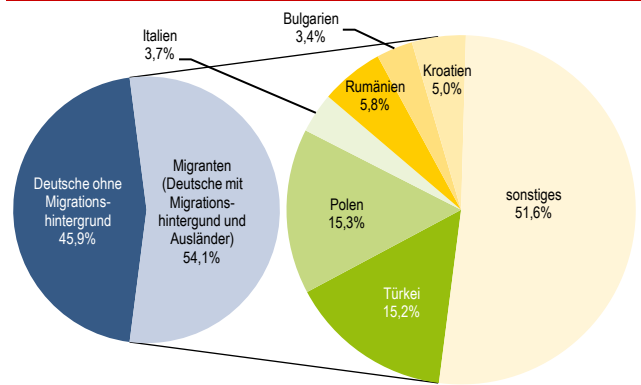
Zuzüge
Fortzüge
Saldo

1.293
1.226
+67



Bevölkerungsprognose von 2020 bis 2040 in %

+16,8

Privathaushalte

Sinus-Milieus

Wohnungen

Migrationshintergrund und Bezugsland

Arbeitsmarkt

Sozialversicherungspflichtig Beschäftigte	4.468
Beschäftigungsquote	65,5%
Arbeitslose	344
Arbeitslosenquotient	5,0%

Kaufkraft

Durchschnittliche Kaufkraft pro Person in €	23.135
Kaufkraftindex pro Person	100
Durchschnittliche Kaufkraft pro Haushalt in €	36.836
Kaufkraftindex pro Haushalt	95

Kraftfahrzeuge

Zugelassene Privat-Pkw	4.197
Privat-Pkw je 1.000 Haushalte	844

Impressum
STADTMANNHEIM²

Kommunale Statistikstelle

Postfach 101832, 68018 Mannheim

Tel. 0621 293-7492

Fax 0621 293-7750

E-Mail: statistikstelle@mannheim.de
www.mannheim.de/statistik

Mannheim, März 2022