

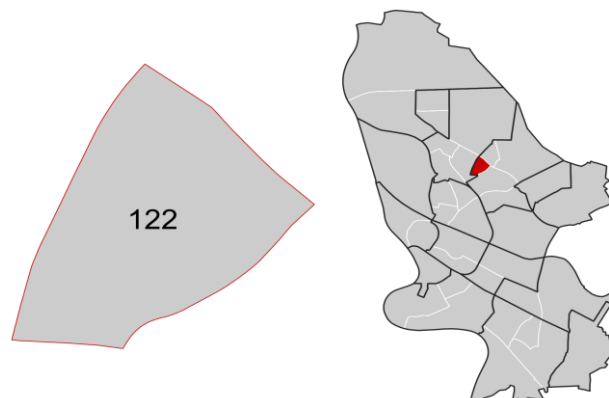
Speckweggebiet

Datenstand: 31.12.2020



Lage und Fläche

Stadtbezirk	12	Käfertal
Stadtteil	121	Käfertal-Mitte
	122	Speckweggebiet
	123	Sonnenschein
	124	Franklin
	125	Käfertal-Süd



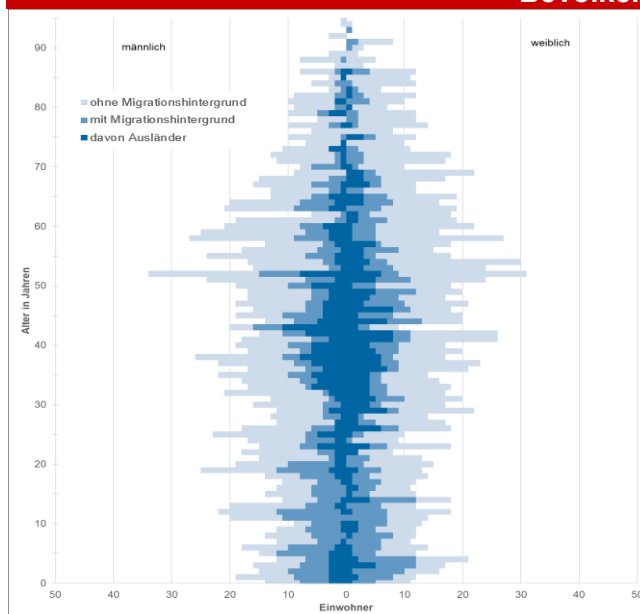
Fläche in km²

0,51

Einwohner je km²

5.396

Bevölkerungsstruktur

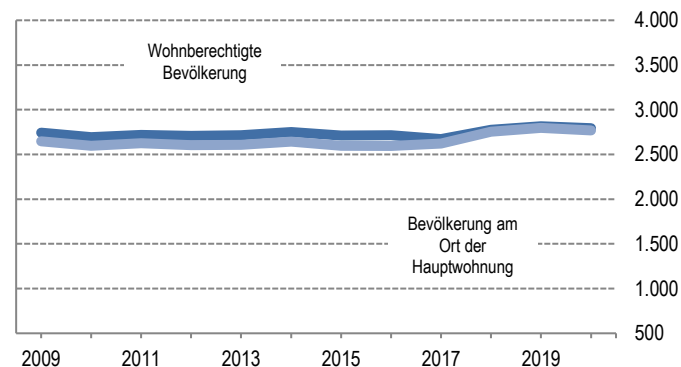


Wohnberechtigte Bevölkerung		2.795
Bevölkerung am Ort der Hauptwohnung		2.770
männlich	49,1%	1.359
weiblich	50,9%	1.411
ledig	41,3%	1.143
verheiratet/verpartnert	46,8%	1.296
geschieden	5,7%	158
verwitwet	6,2%	173
römisch-katholisch	29,5%	817
evangelisch	20,6%	571
sonstige	1,2%	34
keine Angabe	48,7%	1.348
ohne Migrationshintergrund	61,8%	1.712
mit Migrationshintergrund	38,2%	1.058
darunter: Ausländer		431

Altersdurchschnitt in Jahren

42,7

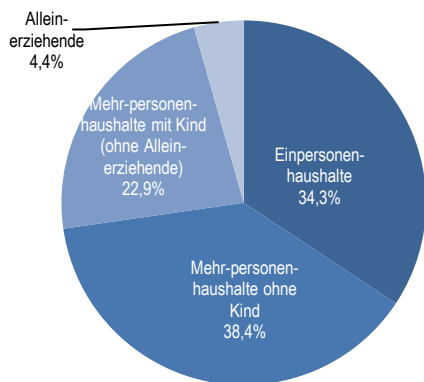
Geburten	23
Sterbefälle	35
Saldo	-12
Zuzüge	229
Fortzüge	245
Saldo	-16



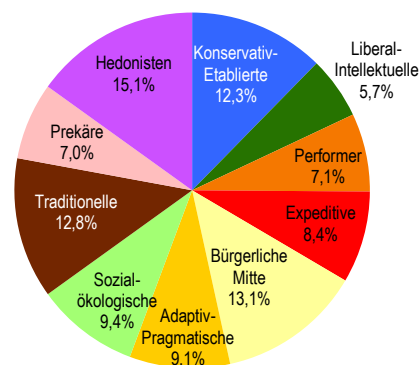
Bevölkerungsprognose von 2020 bis 2040 in %

+2,4

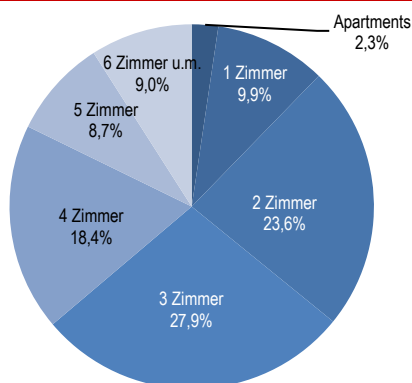
Privathaushalte



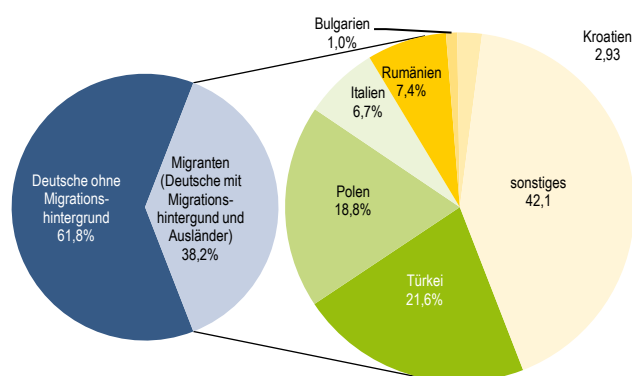
Sinus-Milieus



Wohnungen



Migrationshintergrund und Bezugsland



Arbeitsmarkt

Sozialversicherungspflichtig Beschäftigte	1.134
Beschäftigungsquote	62,9%
Arbeitslose	76
Arbeitslosenquotient	4,2%

Kaufkraft

Durchschnittliche Kaufkraft pro Person in €	23.861
Kaufkraftindex pro Person	103
Durchschnittliche Kaufkraft pro Haushalt in €	48.277
Kaufkraftindex pro Haushalt	125

Kraftfahrzeuge

Zugelassene Privat-Pkw	1.389
Privat-Pkw je 1.000 Haushalte	1.097

Impressum

STADTMANNHEIM²

Kommunale Statistikstelle

Postfach 101832, 68018 Mannheim

Tel. 0621 293-7492

Fax 0621 293-7750

E-Mail: statistikstelle@mannheim.de

www.mannheim.de/statistik

Mannheim, März 2022