

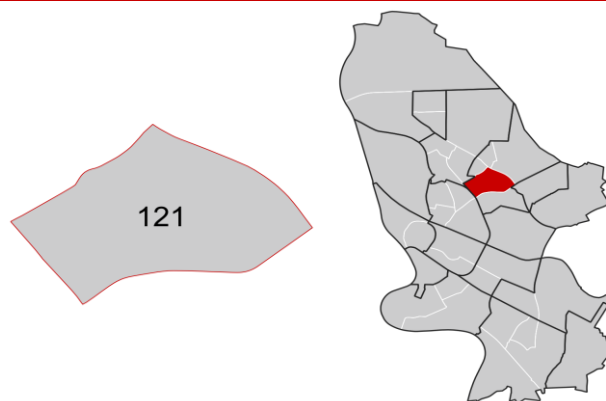
Käfertal-Mitte

Datenstand: 31.12.2020



Lage und Fläche

Stadtbezirk	12	Käfertal
Stadtteil	121	Käfertal-Mitte
	122	Speckweggebiet
	123	Sonnenschein
	124	Franklin
	125	Käfertal-Süd



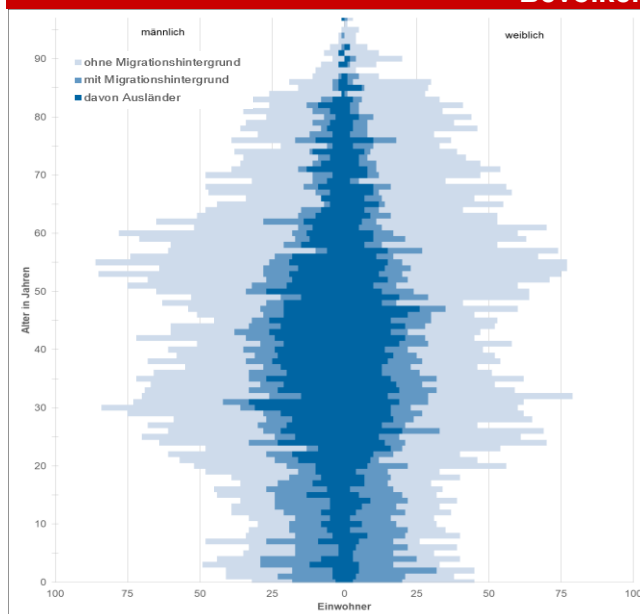
Fläche in km²

2,08

Einwohner je km²

4.223

Bevölkerungsstruktur

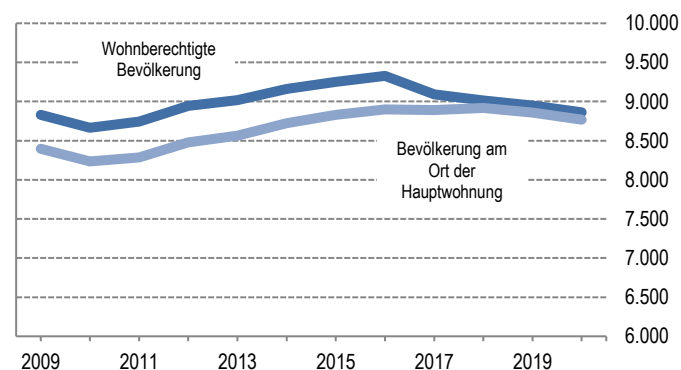


Wohnberechtigte Bevölkerung		8.862
Bevölkerung am Ort der Hauptwohnung		8.767
männlich	50,7%	4.447
weiblich	49,3%	4.320
ledig	44,1%	3.862
verheiratet/verpartnert	41,8%	3.668
geschieden	8,0%	703
verwitwet	6,1%	534
römisch-katholisch	26,3%	2.302
evangelisch	21,2%	1.861
sonstige	2,2%	193
keine Angabe	50,3%	4.411
ohne Migrationshintergrund	59,9%	5.253
mit Migrationshintergrund	40,1%	3.514
darunter: Ausländer		1.986

Altersdurchschnitt in Jahren

43,9

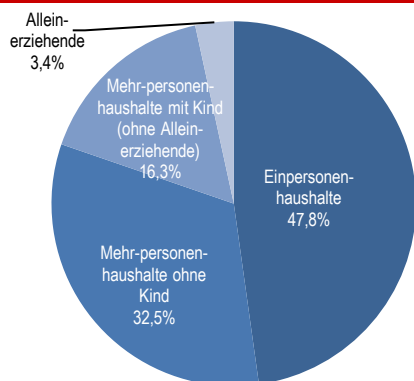
Geburten	79
Sterbefälle	96
Saldo	-17
Zuzüge	1.005
Fortzüge	1.082
Saldo	-77



Bevölkerungsprognose von 2020 bis 2040 in %

+2,9

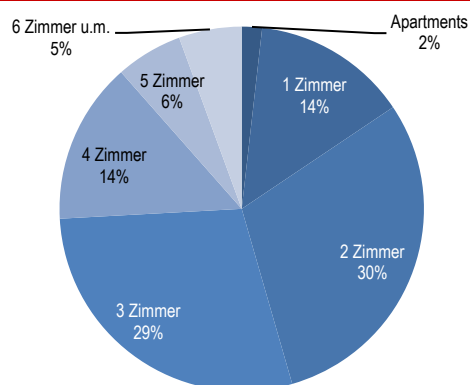
Privathaushalte



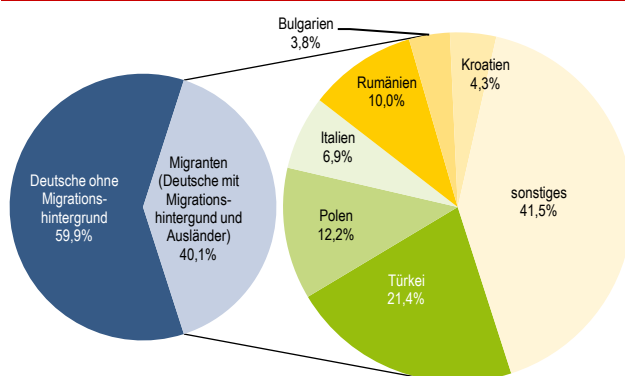
Sinus-Milieus



Wohnungen



Migrationshintergrund und Bezugsland



Arbeitsmarkt

Sozialversicherungspflichtig Beschäftigte	3.685
Beschäftigungsquote	62,8%
Arbeitslose	267
Arbeitslosenquotient	4,6%

Kaufkraft

Durchschnittliche Kaufkraft pro Person in €	23.741
Kaufkraftindex pro Person	102
Durchschnittliche Kaufkraft pro Haushalt in €	39.676
Kaufkraftindex pro Haushalt	103

Kraftfahrzeuge

Zugelassene Privat-Pkw	3.892
Privat-Pkw je 1.000 Haushalte	841

Impressum

STADTMANNHEIM²

Kommunale Statistikstelle

Postfach 101832, 68018 Mannheim

Tel. 0621 293-7492

Fax 0621 293-7750

E-Mail: statistikstelle@mannheim.de
www.mannheim.de/statistik

Mannheim, März 2022