Statistische Daten 2021

Neuhermsheim

Datenstand: 31.12.2020

Lage und Fläche

Stadtbezirk	09	Neuostheim/Neuhermsheim
Stadtteil	091	Neuostheim
	092	**Neuhermsheim**

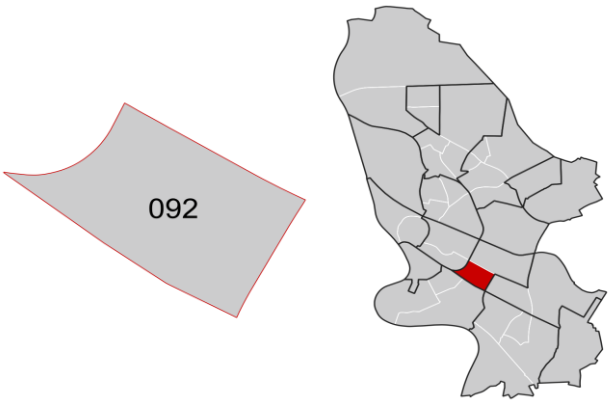

Fläche in km²	**1,44**
Einwohner je km²	**3.113**

Bevölkerungsstruktur

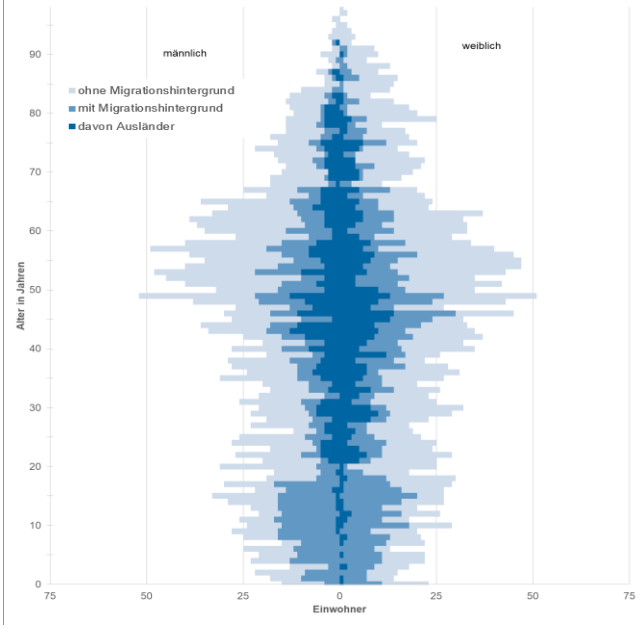

Wohnberechtigte Bevölkerung		4.540
Bevölkerung am Ort der Hauptwohnung		**4.485**
männlich	48,5%	2.174
weiblich	51,5%	2.311
ledig	39,3%	1.763
verheiratet/verpartnert	48,5%	2.176
geschieden	6,0%	270
verwitwet	6,2%	276
römisch-katholisch	28,9%	1.296
evangelisch	20,6%	926
sonstige	0,8%	35
keine Angabe	49,7%	2.228
ohne Migrationshintergrund	57,8%	2.593
mit Migrationshintergrund	42,2%	1.892
darunter: Ausländer		695

Altersdurchschnitt in Jahren	**43,9**
Geburten	35
Sterbefälle	61
Saldo	-26
Zuzüge	297
Fortzüge	313
Saldo	-16

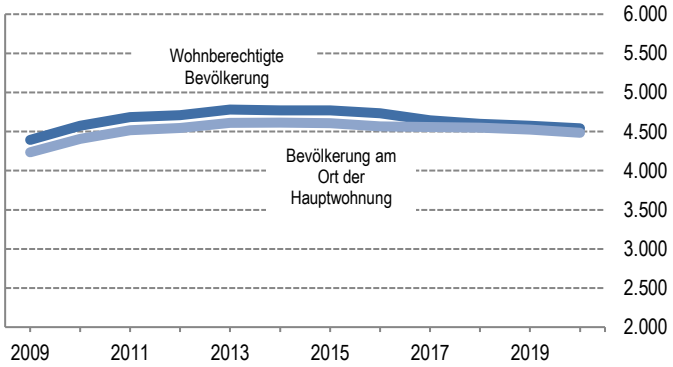

Bevölkerungsprognose von 2020 bis 2040 in % **+5,4**

Statistische Daten 2021

Neuhermsheim

Privathaushalte

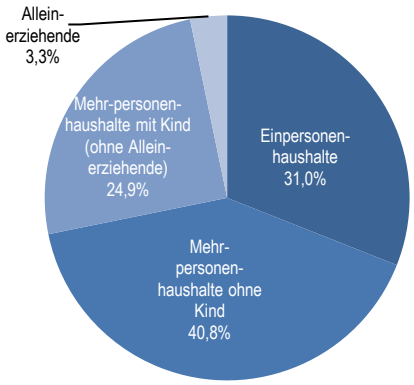

Sinus-Milieus

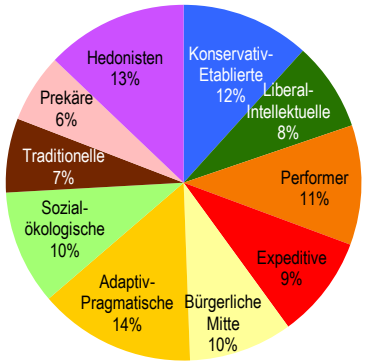

Wohnungen

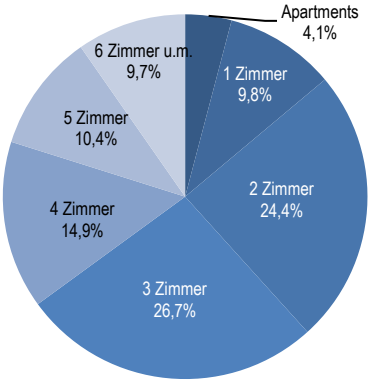

Migrationshintergrund und Bezugsland

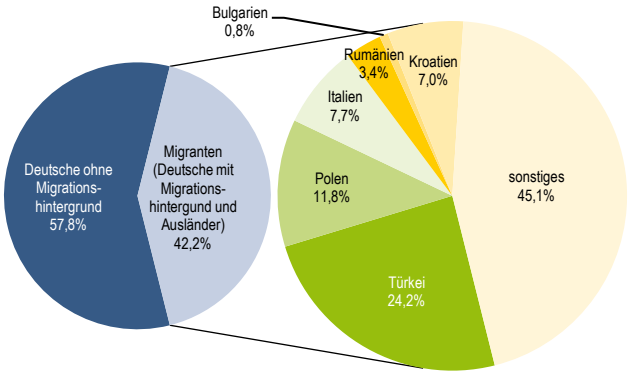

Arbeitsmarkt

Sozialversicherungspflichtig Beschäftigte	1.968
Beschäftigungsquote	65,1%
Arbeitslose	84
Arbeitslosenquotient	2,8%

Kaufkraft

Durchschnittliche Kaufkraft pro Person in €	25.264
Kaufkraftindex pro Person	109
Durchschnittliche Kaufkraft pro Haushalt in €	57.936
Kaufkraftindex pro Haushalt	150

Kraftfahrzeuge

Zugelassene Privat-Pkw	2.188
Privat-Pkw je 1.000 Haushalte	1.168

Impressum

STADTMANNHEIM²
Kommunale Statistikstelle
Postfach 101832, 68018 Mannheim
Tel. 0621 293-7492
Fax 0621 293-7750
E-Mail: statistikstelle@mannheim.de
www.mannheim.de/statistik

Mannheim, März 2022