

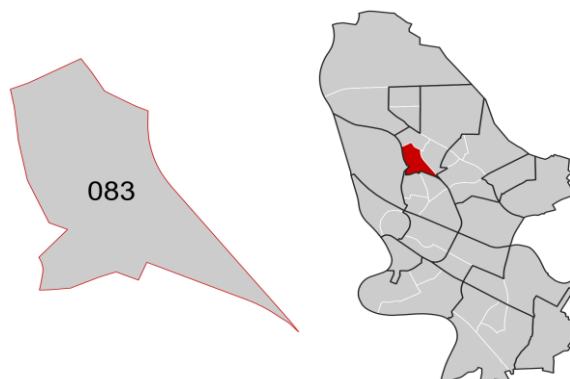
## Luzenberg

Datenstand: 31.12.2020



### Lage und Fläche

Stadtbezirk	08	Waldhof
Stadtteil	081	Waldhof-West
	082	Gartenstadt
	<b>083</b>	<b>Luzenberg</b>
	084	Waldhof-Ost



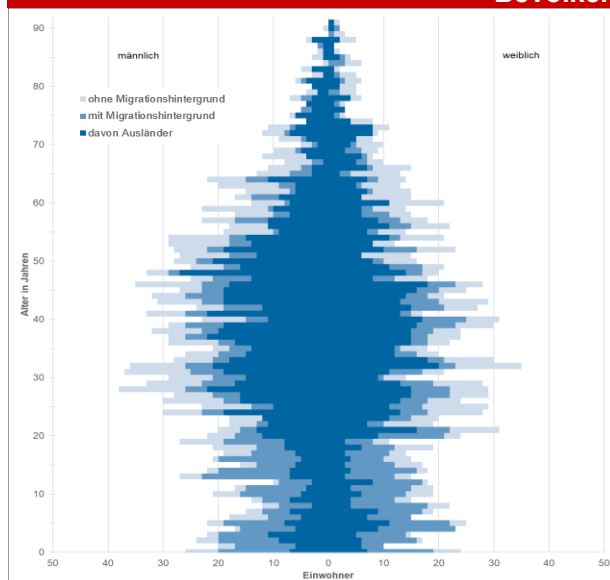
Fläche in km<sup>2</sup>

1,56

Einwohner je km<sup>2</sup>

2.064

### Bevölkerungsstruktur



Wohnberechtigte Bevölkerung 3.247

**Bevölkerung am Ort der Hauptwohnung 3.216**

männlich	53,4%	1.717
weiblich	46,6%	1.499

ledig	49,4%	1.589
verheiratet/verpartnert	39,7%	1.277
geschieden	7,6%	244
verwitwet	3,3%	106

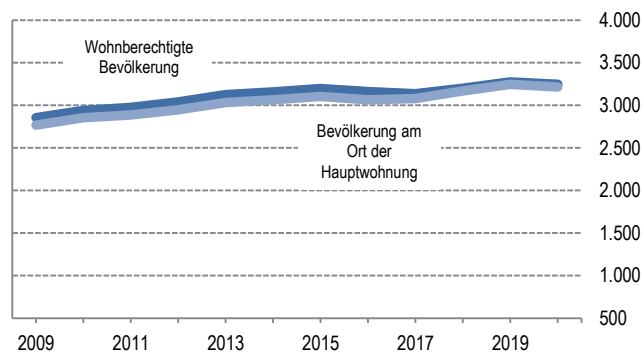
römisch-katholisch	19,0%	610
evangelisch	9,6%	310
sonstige	2,9%	94
keine Angabe	68,5%	2.202

ohne Migrationshintergrund	27,1%	870
mit Migrationshintergrund	72,9%	2.346
darunter: Ausländer		1.586

### Altersdurchschnitt in Jahren

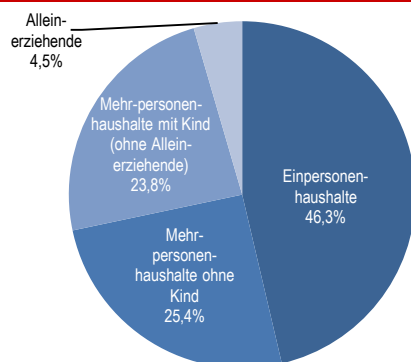
37,1

Geburten	50
Sterbefälle	15
Saldo	+35
Zuzüge	487
Fortzüge	553
Saldo	-66

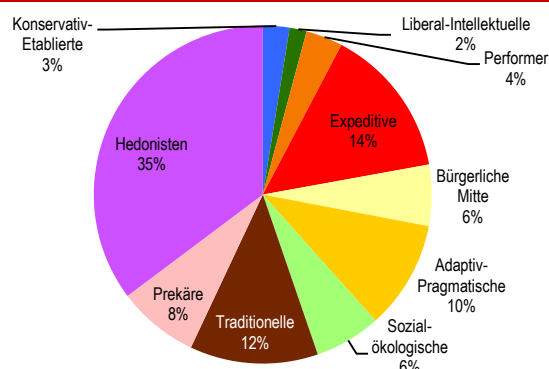


Bevölkerungsprognose von 2020 bis 2040 in % **+9,5**

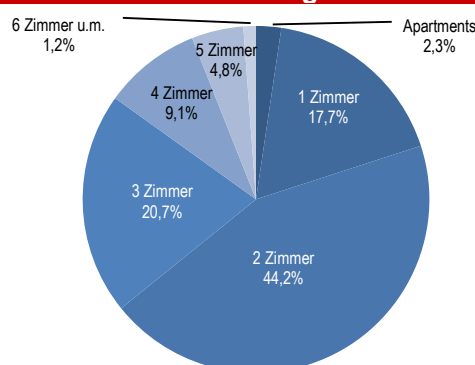
## Privathaushalte



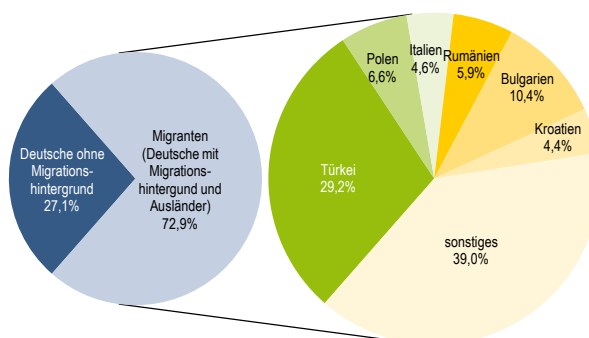
## Sinus-Milieus



## Wohnungen



## Migrationshintergrund und Bezugsland



## Arbeitsmarkt

Sozialversicherungspflichtig Beschäftigte	1.258
Beschäftigungsquote	53,8%
Arbeitslose	210
Arbeitslosenquotient	9,0%

## Kaufkraft

Durchschnittliche Kaufkraft pro Person in €	21.348
Kaufkraftindex pro Person	92
Durchschnittliche Kaufkraft pro Haushalt in €	37.022
Kaufkraftindex pro Haushalt	96

## Kraftfahrzeuge

Zugelassene Privat-Pkw	1.032
Privat-Pkw je 1.000 Haushalte	657

## Impressum

**STADT MANNHEIM**<sup>2</sup>

Kommunale Statistikstelle

Postfach 101832, 68018 Mannheim

Tel. 0621 293-7492

Fax 0621 293-7750

E-Mail: [statistikstelle@mannheim.de](mailto:statistikstelle@mannheim.de)

[www.mannheim.de/statistik](http://www.mannheim.de/statistik)

Mannheim, März 2022