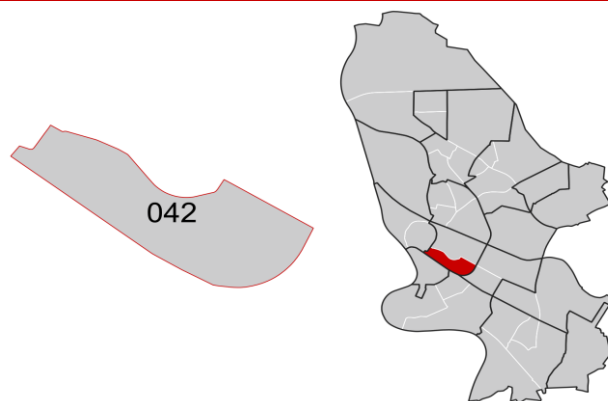




Lage und Fläche

Stadtbezirk	04	Schwetzingenstadt/Oststadt
Stadtteil	041	Oststadt
	042	Schwetzingenstadt



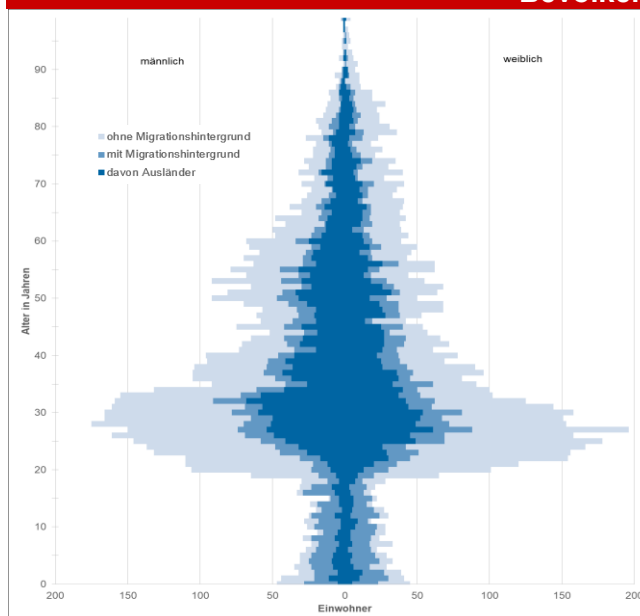
Fläche in km²

1,47

Einwohner je km²

7.303

Bevölkerungsstruktur

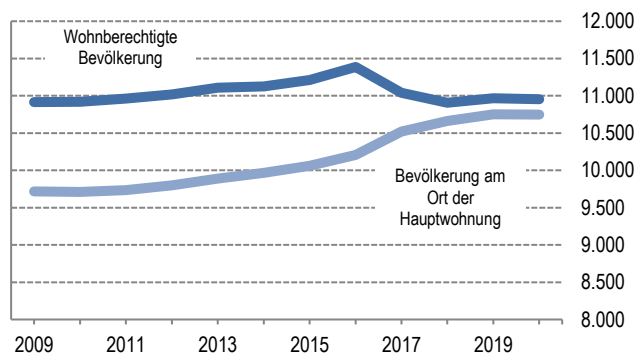


Wohnberechtigte Bevölkerung		10.954
Bevölkerung am Ort der Hauptwohnung		10.748
männlich	50,9%	5.470
weiblich	49,1%	5.278
ledig	62,0%	6.666
verheiratet/verpartnert	26,1%	2.803
geschieden	8,2%	882
verwitwet	3,7%	397
römisch-katholisch	25,0%	2.683
evangelisch	18,6%	1.998
sonstige	2,4%	253
keine Angabe	54,1%	5.814
ohne Migrationshintergrund	52,5%	5.643
mit Migrationshintergrund	47,5%	5.105
darunter: Ausländer		3.210

Altersdurchschnitt in Jahren

38,9

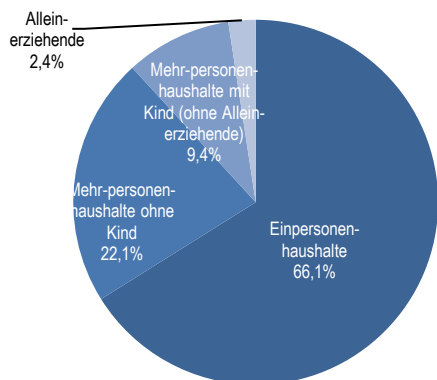
Geburten	106
Sterbefälle	84
Saldo	+22
Zuzüge	2.039
Fortzüge	2.066
Saldo	-27



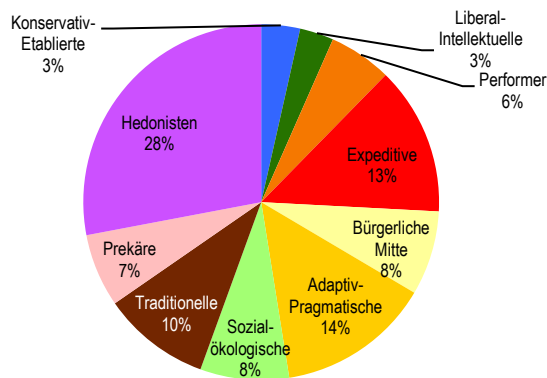
Bevölkerungsprognose von 2020 bis 2040 in %

+4,9

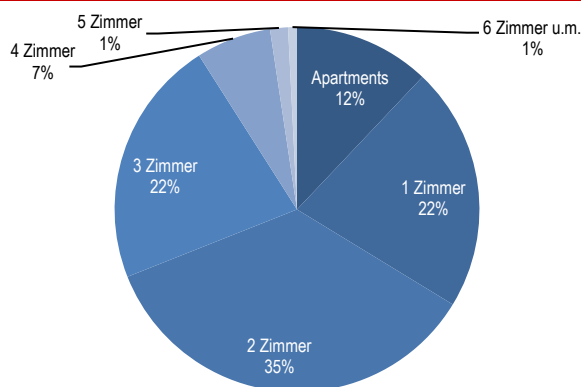
Privathaushalte



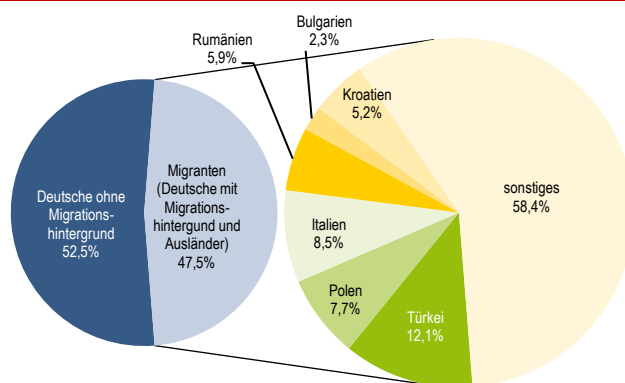
Sinus-Milieus



Wohnungen



Migrationshintergrund und Bezugsland



Arbeitsmarkt

Sozialversicherungspflichtig Beschäftigte	5.229
Beschäftigungsquote	60,7%
Arbeitslose	451
Arbeitslosenquotient	5,2%

Kaufkraft

Durchschnittliche Kaufkraft pro Person in €	23.505
Kaufkraftindex pro Person	101
Durchschnittliche Kaufkraft pro Haushalt in €	31.038
Kaufkraftindex pro Haushalt	80

Kraftfahrzeuge

Zugelassene Privat-Pkw	3.013
Privat-Pkw je 1.000 Haushalte	422

Impressum

STADTMANNHEIM²

Kommunale Statistikstelle

Postfach 101832, 68018 Mannheim

Tel. 0621 293-7492

Fax 0621 293-7750

E-Mail: statistikstelle@mannheim.de

www.mannheim.de/statistik

Mannheim, März 2022