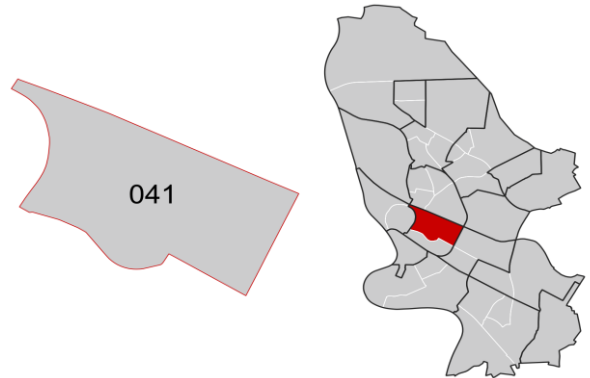




Lage und Fläche

Stadtbezirk 04 Schwetzingenstadt/Oststadt
 Stadtteil **041 Oststadt**
 042 Schwetzingenstadt



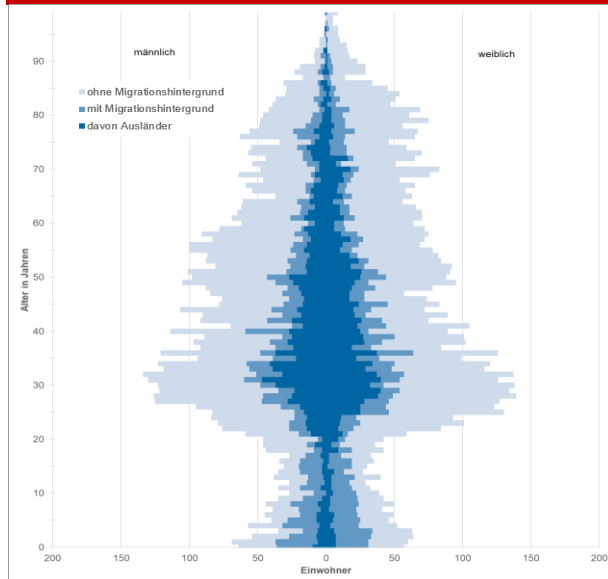
Fläche in km²

2,94

Einwohner je km²

4.284

Bevölkerungsstruktur



Wohnberechtigte Bevölkerung 12.870

Bevölkerung am Ort der Hauptwohnung 12.594

männlich 48,4% 6.095
 weiblich 51,6% 6.499

ledig 50,4% 6.346
 verheiratet/verpartnert 36,4% 4.589
 geschieden 7,8% 983
 verwitwet 5,4% 676

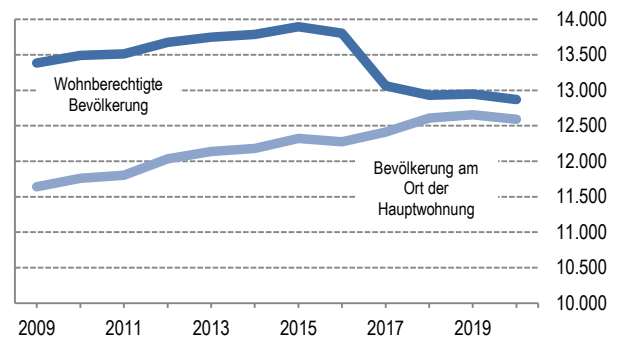
römisch-katholisch 21,7% 2.739
 evangelisch 21,7% 2.734
 sonstige 1,8% 224
 keine Angabe 54,8% 6.897

ohne Migrationshintergrund 64,6% 8.142
 mit Migrationshintergrund 35,4% 4.452
 darunter: Ausländer 2.316

Altersdurchschnitt in Jahren

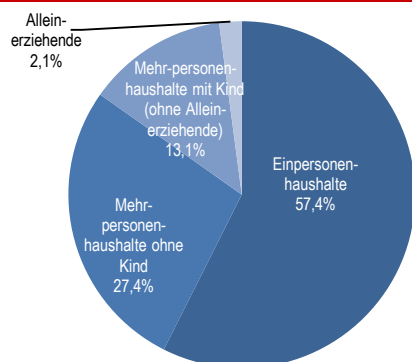
44,3

Geburten 130
 Sterbefälle 117
 Saldo +13
 Zuzüge 1.680
 Fortzüge 1.759
 Saldo -79

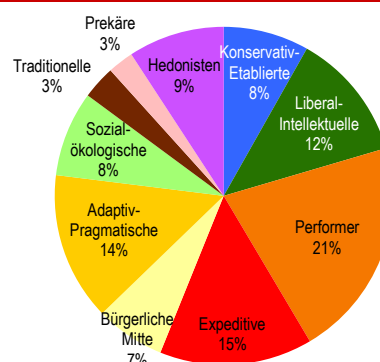


Bevölkerungsprognose von 2020 bis 2040 in % **+2,5**

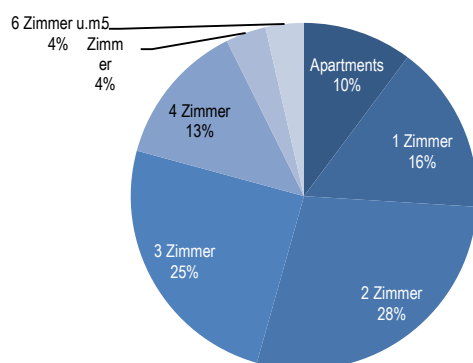
Privathaushalte



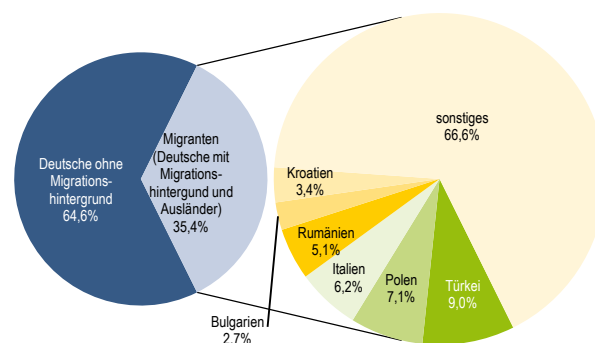
Sinus-Milieus



Wohnungen



Migrationshintergrund und Bezugsland



Arbeitsmarkt

Sozialversicherungspflichtig Beschäftigte	5.429
Beschäftigungsquote	62,9%
Arbeitslose	300
Arbeitslosenquotient	3,5%

Kaufkraft

Durchschnittliche Kaufkraft pro Person in €	27.982
Kaufkraftindex pro Person	121
Durchschnittliche Kaufkraft pro Haushalt in €	39.210
Kaufkraftindex pro Haushalt	101

Kraftfahrzeuge

Zugelassene Privat-Pkw	4.928
Privat-Pkw je 1.000 Haushalte	663

Impressum

STADT MANNHEIM

Kommunale Statistikstelle

Postfach 101832, 68018 Mannheim

Tel. 0621 293-7492

Fax 0621 293-7750

E-Mail: statistikstelle@mannheim.de
www.mannheim.de/statistik

Mannheim, März 2022