

# Statistische Daten 2021

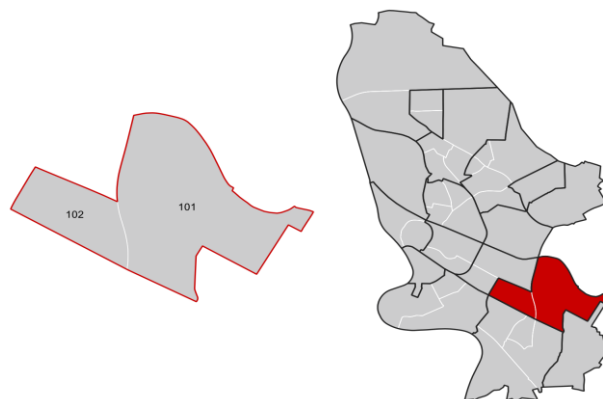
## Seckenheim

Datenstand: 31.12.2020



### Lage und Fläche

<b>Stadtbezirk</b>	<b>10</b>	<b>Seckenheim</b>
<b>Stadtteile</b>	101	Seckenheim
	102	Hochstätt



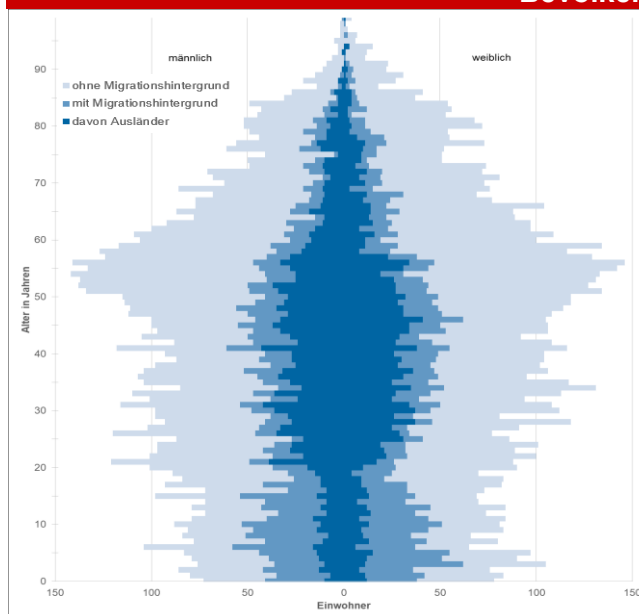
Fläche in km²

9,53

Einwohner je km²

1.672

### Bevölkerungsstruktur



Wohnberechtigte Bevölkerung 16.078

Bevölkerung am Ort der Hauptwohnung 15.932

männlich 49,3% 7.847  
weiblich 50,7% 8.085

ledig 42,6% 6.793  
verheiratet/verpartnert 44,6% 7.106  
geschieden 7,4% 1.174  
verwitwet 5,4% 859

römisch-katholisch 25,6% 4.072  
evangelisch 24,3% 3.877  
sonstige 1,3% 205  
keine Angabe 48,8% 7.778

ohne Migrationshintergrund 61,9% 9.866  
mit Migrationshintergrund 38,1% 6.066  
darunter: Ausländer 3.240

Altersdurchschnitt in Jahren

42,6

Geburten

152

Sterbefälle

137

Saldo

+15

Zuzüge

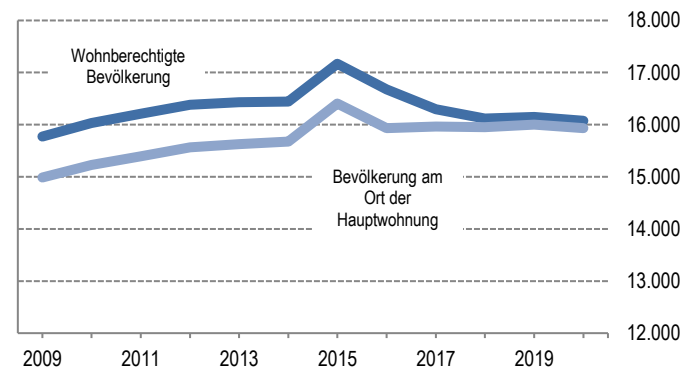
1.544

Fortzüge

1.626

Saldo

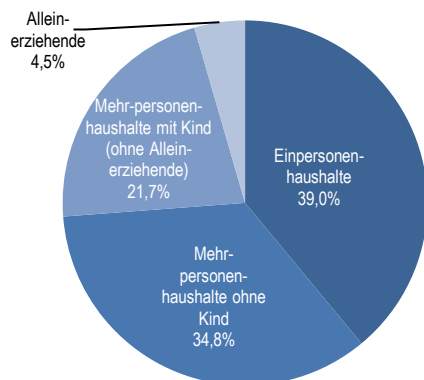
-82



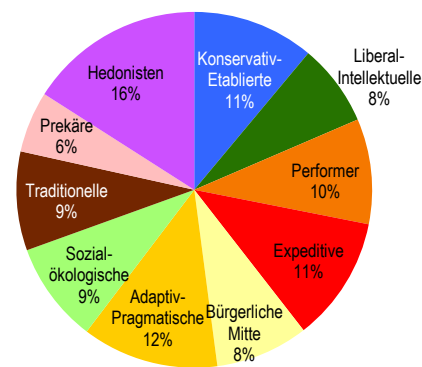
Bevölkerungsprognose von 2020 bis 2040 in %

+8,7

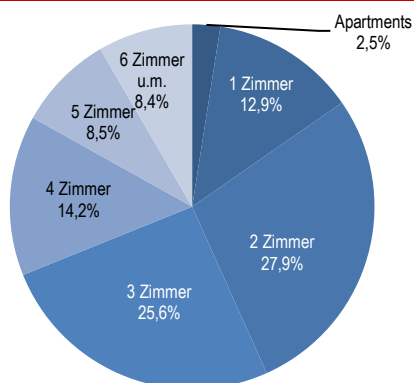
## Privathaushalte



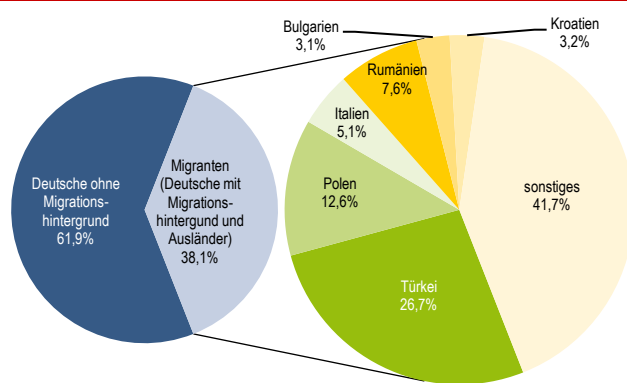
## Sinus-Milieus



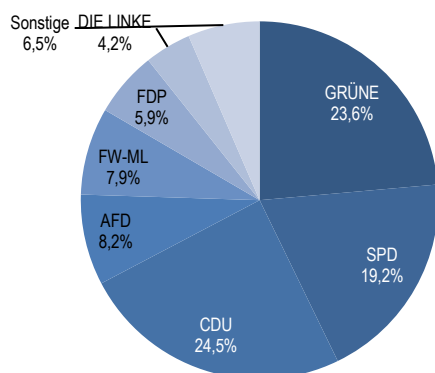
## Wohnungen



## Migrationshintergrund und Bezugsland



## Gemeinderatswahl 26. Mai 2019



Wahlbeteiligung in %

56,3

## Arbeitsmarkt

Sozialversicherungspflichtig Beschäftigte	6.414
Beschäftigungsquote	60,8%
Arbeitslose	547
Arbeitslosenquotient	5,2%

## Kaufkraft

Durchschnittliche Kaufkraft pro Person in €	24.979
Kaufkraftindex pro Person	108
Durchschnittliche Kaufkraft pro Haushalt in €	50.122
Kaufkraftindex pro Haushalt	129

## Kraftfahrzeuge

Zugelassene Privat-Pkw	7.470
Privat-Pkw je 1.000 Haushalte	985

## Impressum

**STADTMANNHEIM<sup>2</sup>**

Kommunale Statistikstelle

Postfach 101832, 68018 Mannheim

Tel. 0621 293-7492

Fax 0621 293-7750

E-Mail: [statistikstelle@mannheim.de](mailto:statistikstelle@mannheim.de)

[www.mannheim.de/statistik](http://www.mannheim.de/statistik)

Mannheim, März 2022