

# Statistische Daten 2021

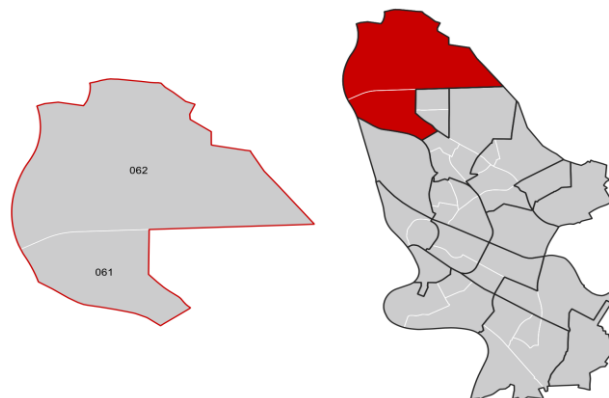
## Sandhofen

Datenstand: 31.12.2020



### Lage und Fläche

<b>Stadtbezirk</b>	<b>06</b>	<b>Sandhofen</b>
<b>Stadtteile</b>	061	Sandhofen
	062	Sandhofen-Nord



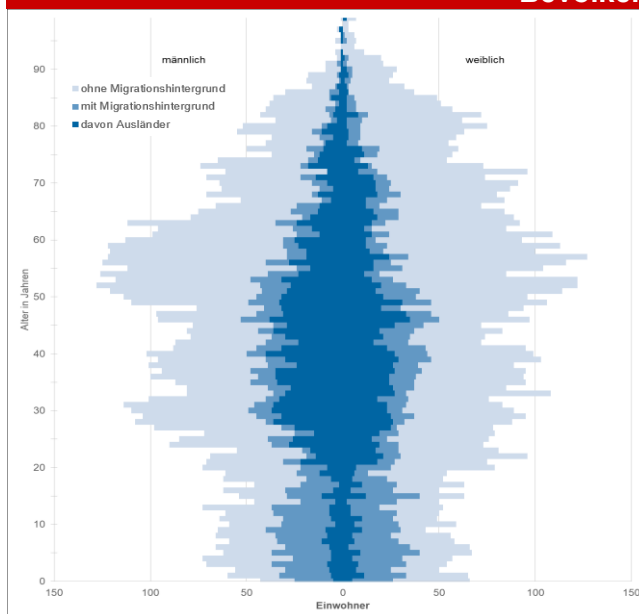
Fläche in km²

26,71

Einwohner je km²

518

### Bevölkerungsstruktur

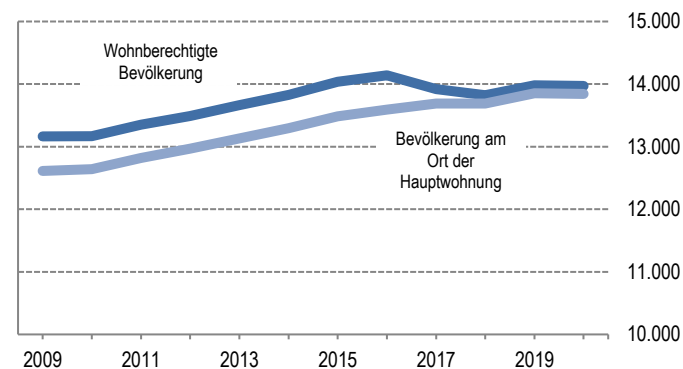


Wohnberechtigte Bevölkerung		13.971
<b>Bevölkerung am Ort der Hauptwohnung</b>		<b>13.845</b>
männlich	49,5%	6.853
weiblich	50,5%	6.992
ledig	39,8%	5.504
verheiratet/verpartnert	44,3%	6.139
geschieden	8,3%	1.151
verwitwet	7,6%	1.051
römisch-katholisch	28,7%	3.975
evangelisch	25,9%	3.587
sonstige	1,8%	249
keine Angabe	43,6%	6.034
ohne Migrationshintergrund	63,9%	8.842
mit Migrationshintergrund	36,1%	5.003
darunter: Ausländer		2.805

Altersdurchschnitt in Jahren

44,9

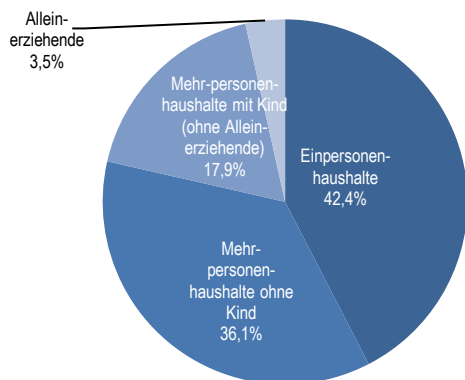
Geburten	113
Sterbefälle	178
Saldo	-65
Zuzüge	1.464
Fortzüge	1.404
Saldo	+60



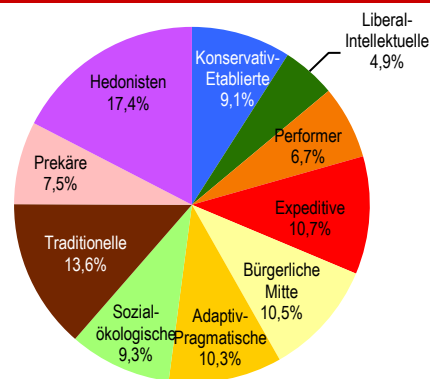
Bevölkerungsprognose von 2020 bis 2040 in %

+7,7

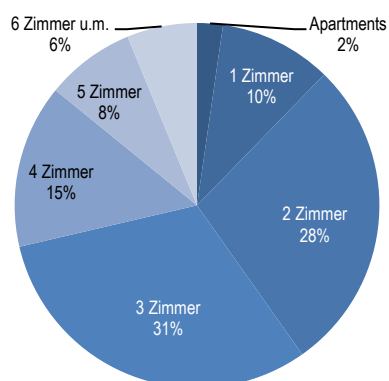
## Privathaushalte



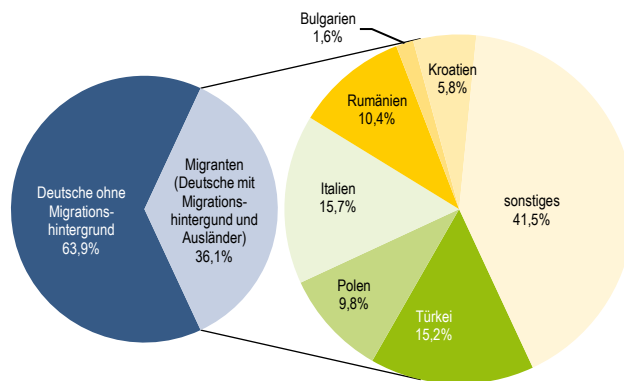
## Sinus-Milieus



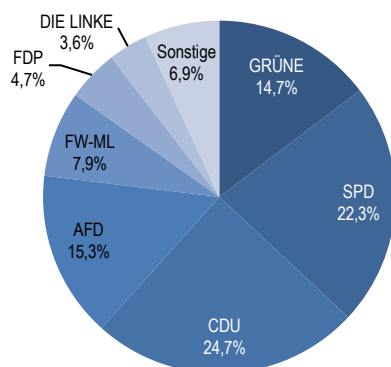
## Wohnungen



## Migrationshintergrund und Bezugsland



## Gemeinderatswahl 26. Mai 2019



Wahlbeteiligung in %

47,1

## Arbeitsmarkt

Sozialversicherungspflichtig Beschäftigte	5.954
Beschäftigungsquote	65,1%
Arbeitslose	405
Arbeitslosenquotient	4,4%

## Kaufkraft

Durchschnittliche Kaufkraft pro Person in €	24.285
Kaufkraftindex pro Person	105
Durchschnittliche Kaufkraft pro Haushalt in €	42.418
Kaufkraftindex pro Haushalt	110

## Kraftfahrzeuge

Zugelassene Privat-Pkw	7.032
Privat-Pkw je 1.000 Haushalte	1.010

## Impressum

**STADTMANNHEIM<sup>2</sup>**

Kommunale Statistikstelle

Postfach 101832, 68018 Mannheim

Tel. 0621 293-7492

Fax 0621 293-7750

E-Mail: [statistikstelle@mannheim.de](mailto:statistikstelle@mannheim.de)

[www.mannheim.de/statistik](http://www.mannheim.de/statistik)

Mannheim, März 2022