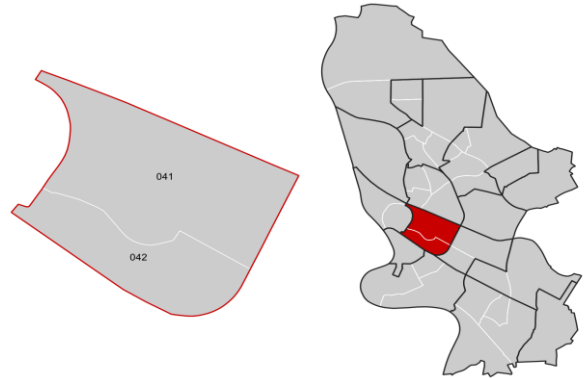




### Lage und Fläche

<b>Stadtbezirk</b>	<b>04</b>	<b>Schwetzingenstadt/Oststadt</b>
<b>Stadtteile</b>	041	Oststadt
	042	Schwetzingenstadt



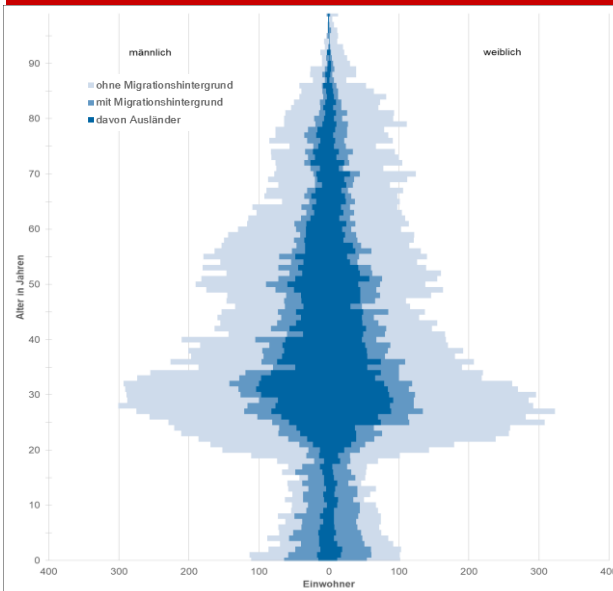
Fläche in km²

4,41

Einwohner je km²

5.291

### Bevölkerungsstruktur



Wohnberechtigte Bevölkerung 23.824

**Bevölkerung am Ort der Hauptwohnung 23.342**

männlich	49,5%	11.565
weiblich	50,5%	11.777

ledig	55,7%	13.012
verheiratet/verpartnert	31,7%	7.392
geschieden	8,0%	1.865
verwitwet	4,6%	1.073

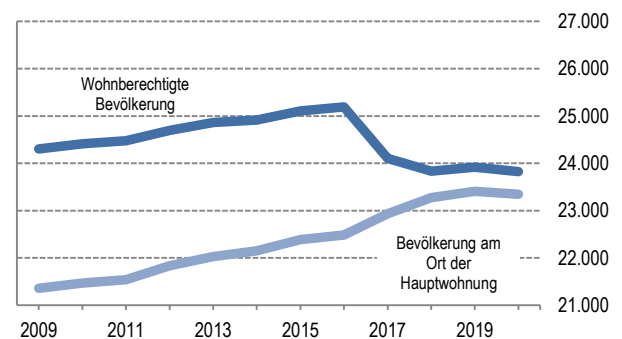
römisch-katholisch	23,2%	5.422
evangelisch	20,3%	4.732
sonstige	2,0%	477
keine Angabe	54,5%	12.711

ohne Migrationshintergrund	59,1%	13.785
mit Migrationshintergrund	40,9%	9.557
darunter: Ausländer		5.526

**Altersdurchschnitt in Jahren**

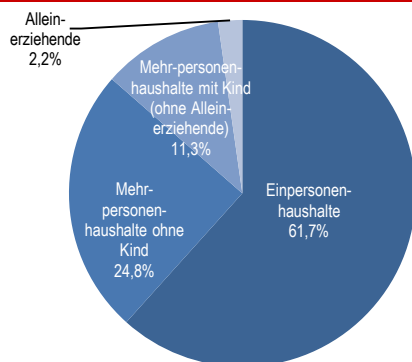
**41,8**

Geburten	236
Sterbefälle	201
Saldo	+35
Zuzüge	3.719
Fortzüge	3.825
Saldo	-106

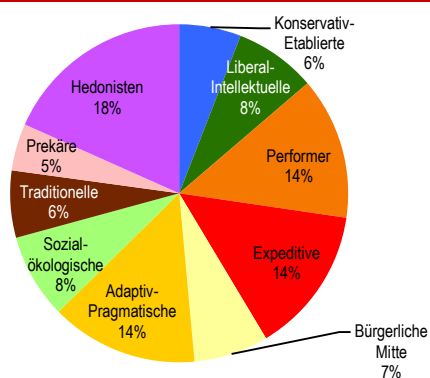


**Bevölkerungsprognose von 2020 bis 2040 in % +3,6**

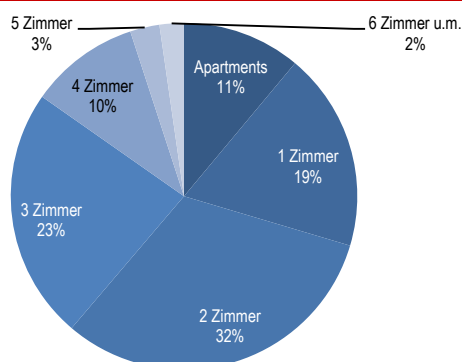
## Privathaushalte



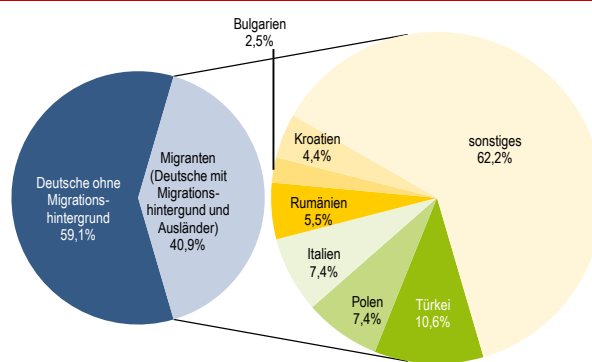
## Sinus-Milieus



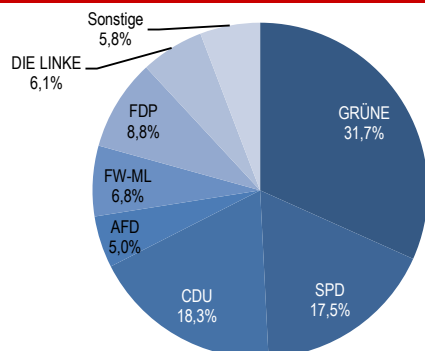
## Wohnungen



## Migrationshintergrund und Bezugsland



## Gemeinderatswahl 26. Mai 2019



Wahlbeteiligung in %

60,1

## Arbeitsmarkt

Sozialversicherungspflichtig Beschäftigte	10.658
Beschäftigungsquote	61,8%
Arbeitslose	751
Arbeitslosenquotient	4,4%

## Kaufkraft

Durchschnittliche Kaufkraft pro Person in €	25.873
Kaufkraftindex pro Person	111
Durchschnittliche Kaufkraft pro Haushalt in €	35.239
Kaufkraftindex pro Haushalt	91

## Kraftfahrzeuge

Zugelassene Privat-Pkw	7.941
Privat-Pkw je 1.000 Haushalte	545

## Impressum

**STADT MANNHEIM**<sup>2</sup>

Kommunale Statistikstelle

Postfach 101832, 68018 Mannheim

Tel. 0621 293-7492

Fax 0621 293-7750

E-Mail: [statistikstelle@mannheim.de](mailto:statistikstelle@mannheim.de)

[www.mannheim.de/statistik](http://www.mannheim.de/statistik)

Mannheim, März 2022