

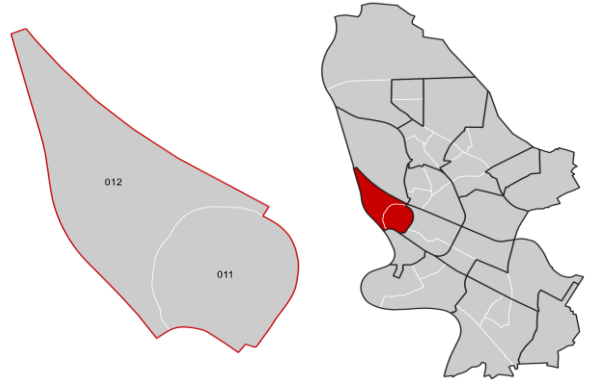
Innenstadt/Jungbusch

Datenstand: 31.12.2020



Lage und Fläche

Stadtbezirk	01	Innenstadt/Jungbusch
Stadtteile	011	Innenstadt
	012	Jungbusch



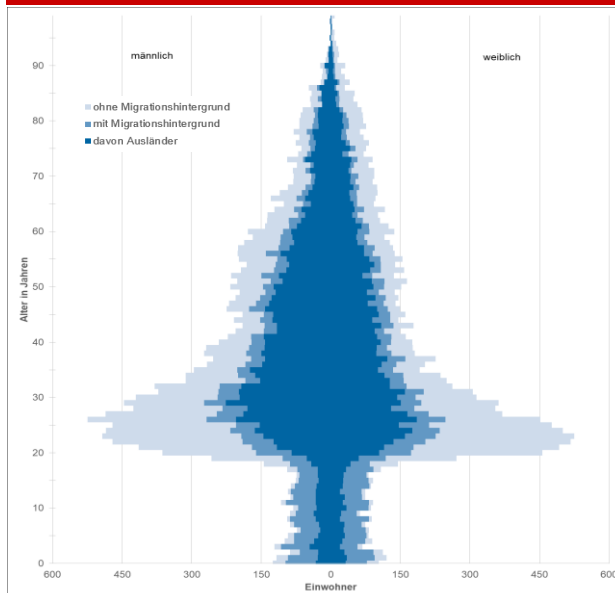
Fläche in km²

4,55

Einwohner je km²

6.737

Bevölkerungsstruktur



Wohnberechtigte Bevölkerung 31.255

Bevölkerung am Ort der Hauptwohnung 30.628

männlich	53,4%	16.350
weiblich	46,6%	14.278

ledig	62,0%	18.979
verheiratet/verpartnert	27,7%	8.476
geschieden	7,1%	2.171
verwitwet	3,3%	1.002

römisch-katholisch	22,7%	6.939
evangelisch	13,9%	4.266
sonstige	2,6%	809
keine Angabe	60,8%	18.614

ohne Migrationshintergrund	38,5%	11.783
mit Migrationshintergrund	61,5%	18.845
darunter: Ausländer		13.312

Altersdurchschnitt in Jahren

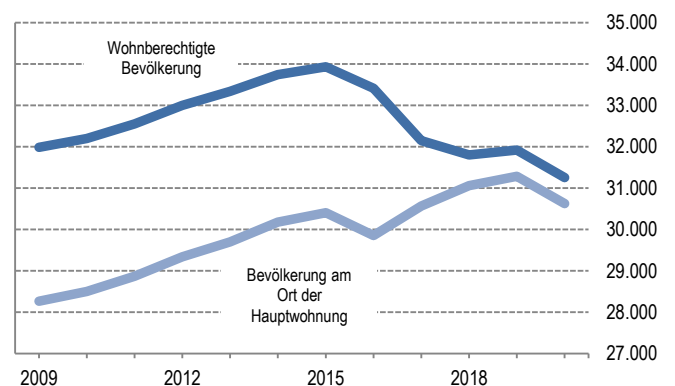
38,1

Geburten
Sterbefälle
Saldo

240
195
+45

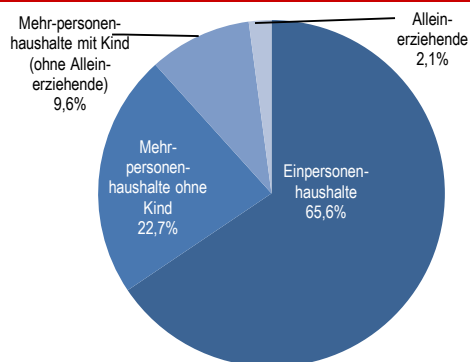
Zuzüge
Fortzüge
Saldo

6.951
7.662
-711

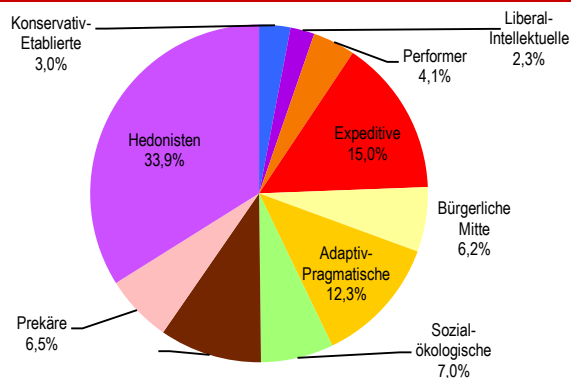


Bevölkerungsprognose von 2020 bis 2040 in % **+0,9**

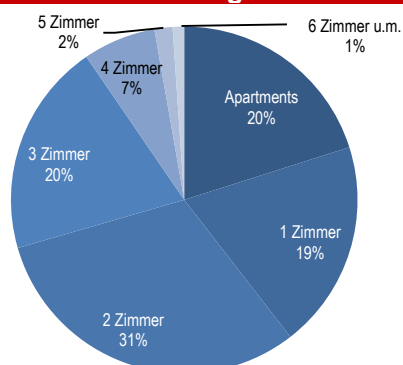
Privathaushalte



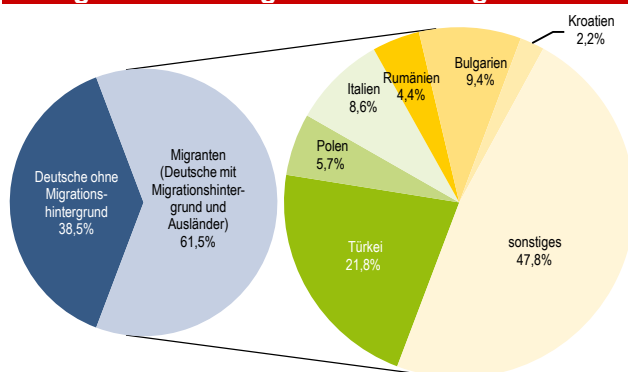
Sinus-Milieus



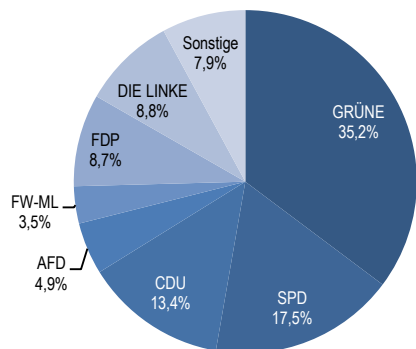
Wohnungen



Migrationshintergrund und Bezugsland



Gemeinderatswahl 26. Mai 2019



Wahlbeteiligung in %

43,3

Arbeitsmarkt

Sozialversicherungspflichtig Beschäftigte	12.099
Beschäftigungsquote	49,9%
Arbeitslose	1.801
Arbeitslosenquotient	7,4%

Kaufkraft

Durchschnittliche Kaufkraft pro Person in €	21.410
Kaufkraftindex pro Person	92
Durchschnittliche Kaufkraft pro Haushalt in €	29.878
Kaufkraftindex pro Haushalt	77

Kraftfahrzeuge

Zugelassene Privat-Pkw	6.529
Privat-Pkw je 1.000 Haushalte	337

Impressum

STADT MANNHEIM²

Kommunale Statistikstelle

Postfach 101832, 68018 Mannheim

Tel. 0621 293-7492

Fax 0621 293-7750

E-Mail: statistikstelle@mannheim.de

www.mannheim.de/statistik

Mannheim, März 2022