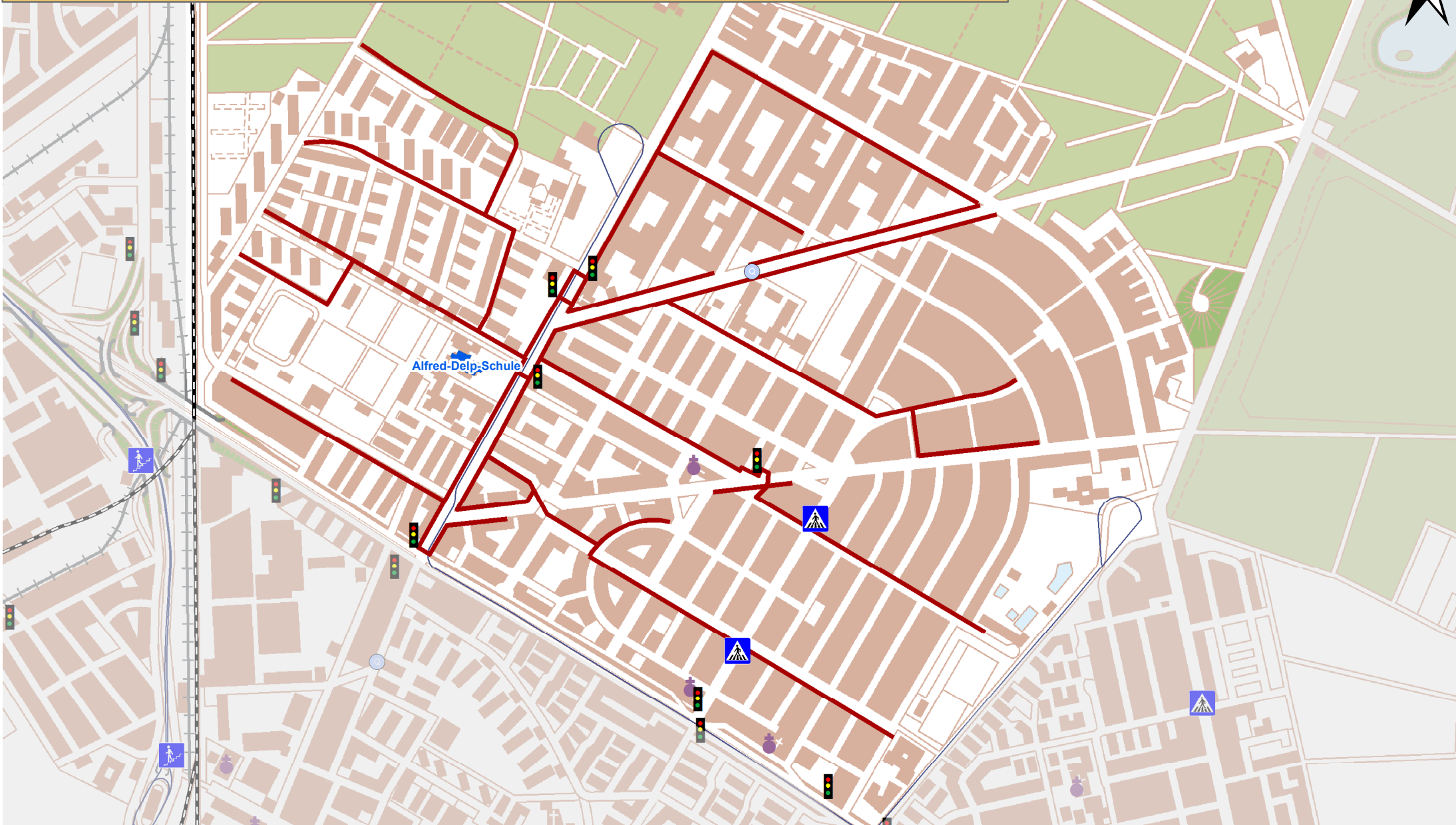




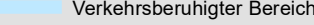


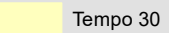


Schulwegplan der Alfred-Delp-Schule



 Schulwege	 Ampel	 Fußgängerüberweg	 Bahnübergang
 Verkehrsberuhigter Bereich	 Unter-/Überführung	 Querungshilfe	
 Tempo 30			

STADT MANNHEIM²
Geoinformation und Stadtplanung
Abt. Verkehrsplanung
www.mannheim.de/buerger-sein/schulwegpläne
Stand: August 2021