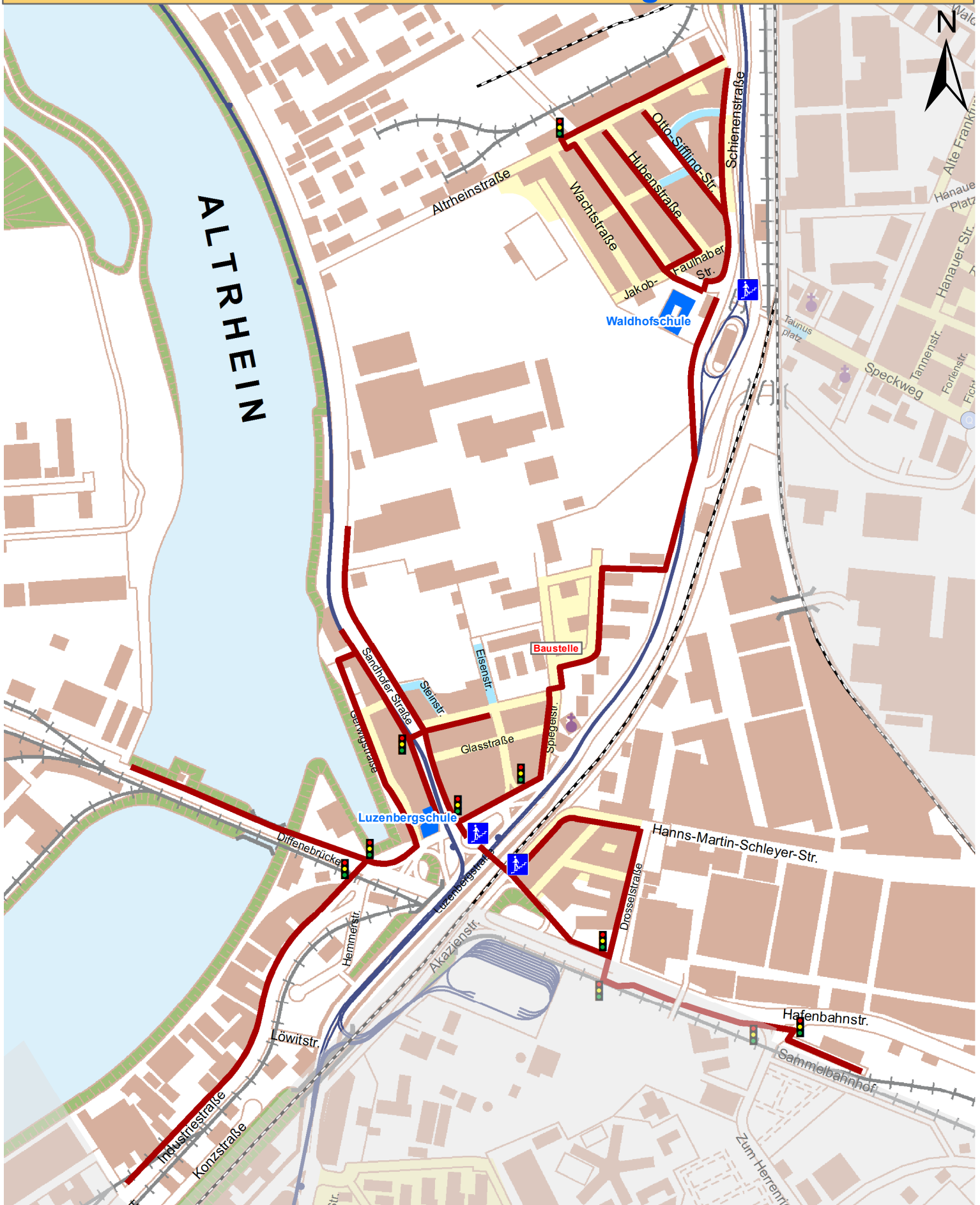










Schulwegplan der Waldhofschule und Außenstelle Luzenberg



 Schulwege	 Ampel	 Fußgängerüberweg	 Bahnüberquerung
 Verkehrsberuhigter Bereich	 Unter-/Überführung	 Querungshilfe	
 Tempo 30			