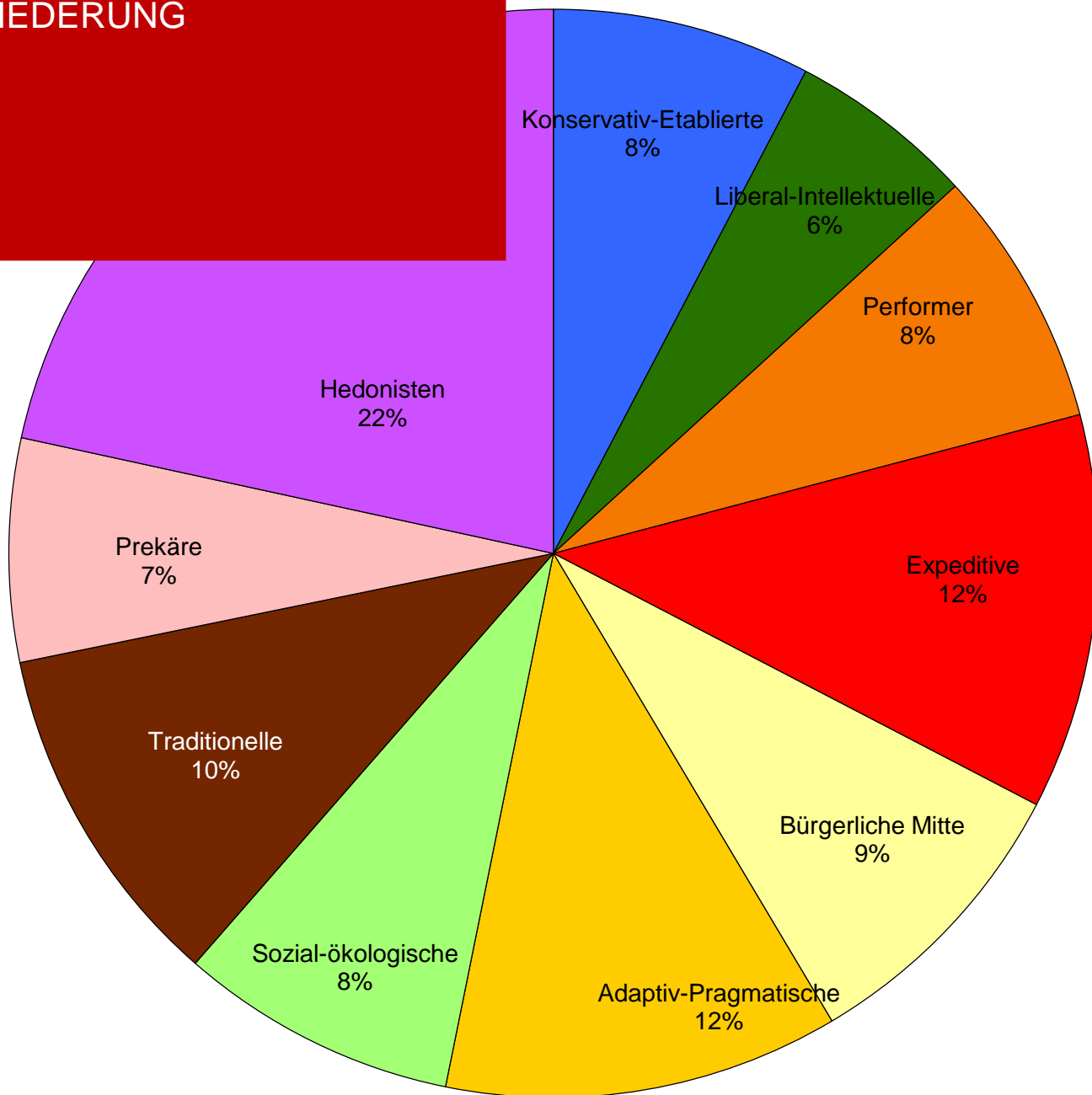


# Sinus-Milieus 2020

IN KLEINRÄUMIGER  
GLIEDERUNG

Statistische Daten  
Mannheim N° 12/2021



---

## Inhaltsverzeichnis

0	Erläuterungen.....	3
1	Milieustruktur in Mannheim 2020 .....	6
2	Milieugruppen in Mannheim 2020 .....	8

## Abbildungsverzeichnis

Karte 1: Milieustruktur Mannheim 2020.....	7
Karte 2: Milieugruppen Mannheim 2020 .....	9

## Impressum

**STADT MANNHEIM** 

Kommunale Statistikstelle

Postfach 101832, 68018 Mannheim  
Tel. 0621 293-7492  
Fax 0621 293-7750  
E-Mail: [statistikstelle@mannheim.de](mailto:statistikstelle@mannheim.de)  
[www.mannheim.de/statistik](http://www.mannheim.de/statistik)  
Mannheim, Mai 2021

## 0 Erläuterungen

Nach dem Landesstatistikgesetz dürfen Kommunen, sofern sie über eine abgeschottete Statistikstelle verfügen, Daten des Einwohnermelderegisters statistisch auswerten und für Zwecke der Planung zur Verfügung stellen.

Ergänzend zu solchen objektiven Strukturdaten zur Zusammensetzung und Verteilung der Stadtbevölkerung bietet es sich an, Daten zu Einstellungen und Wertorientierungen der Stadtbevölkerung hinzuzuziehen. Solche Informationen können in der Regel nicht aus dem Verwaltungsvollzug generiert werden, sondern müssen durch empirische Erhebungen (z.B. Umfragen) ermittelt werden.

Die Stadt Mannheim hat sich daher entschieden, zum eigenen Datenbestand aus Verwaltungsregistern einschlägige Strukturdaten aus empirischen Erhebungen in ihr Statistikprogramm mit aufzunehmen.

Durch Kooperation mit der Michael Bauer Micromarketing GmbH (MBM) ist es gelungen, kleinräumig für das Stadtgebiet Mannheim statistisch relevante Strukturdaten zu Einstellungen und Wertorientierungen der Bevölkerung auf Haushaltsebene zu generieren. Sinus-Milieus gruppieren Menschen anhand ihrer sozialen Lage, ähnlicher Lebensauffassungen und Lebensweisen. Grundlegende Wertorientierungen gehen dabei ebenso in die Analyse ein wie Alltagseinstellungen zu Arbeit, Familie, Freizeit, Geld und Konsum. Theoretisches Fundament sind sozialwissenschaftliche Erkenntnisse zur Lebensweltanalyse unserer Gesellschaft, die Klassen- und Schichtzugehörigkeit eine zunehmend geringere

Bedeutung, sozialen Milieus dagegen wachsende Bedeutung bei der Beschreibung von sozialen Gruppen zuschreiben.

Das aktuelle Sinus-Modell besteht aus zehn Milieus, welche in Tabelle 1 kurz skizziert werden. Die Grenzen zwischen den Milieus sind jedoch fließend und die Kategorien teilweise überlappend.

Zur besseren Übersicht lassen sich die zehn Milieus in drei Gruppen einteilen. Dabei werden das Konservativ-Etablierte, das Liberal-Intellektuelle, das Performer sowie das Expeditiv-Milieu als Gruppe der sozial gehobenen Milieus bezeichnet. Zu den Milieus der Mitte zählen das Milieu der Bürgerlichen Mitte, das Adaptiv-Pragmatische sowie Sozialökologische Milieu, während die übrigen Milieus (Traditionelle, Prekäre, Hedonisten) als Gruppe der Milieus der unteren Mitte zusammengefasst werden. Bei der Interpretation der Milieustruktur ist darüber hinaus zu beachten, dass der Sinus-Milieuansatz ein sozialwissenschaftlich beschreibendes Konzept von Gesellschaft ist, das keine normative Bewertung im Sinne von z.B. „guten“ oder „schlechten“ Milieus beabsichtigt.

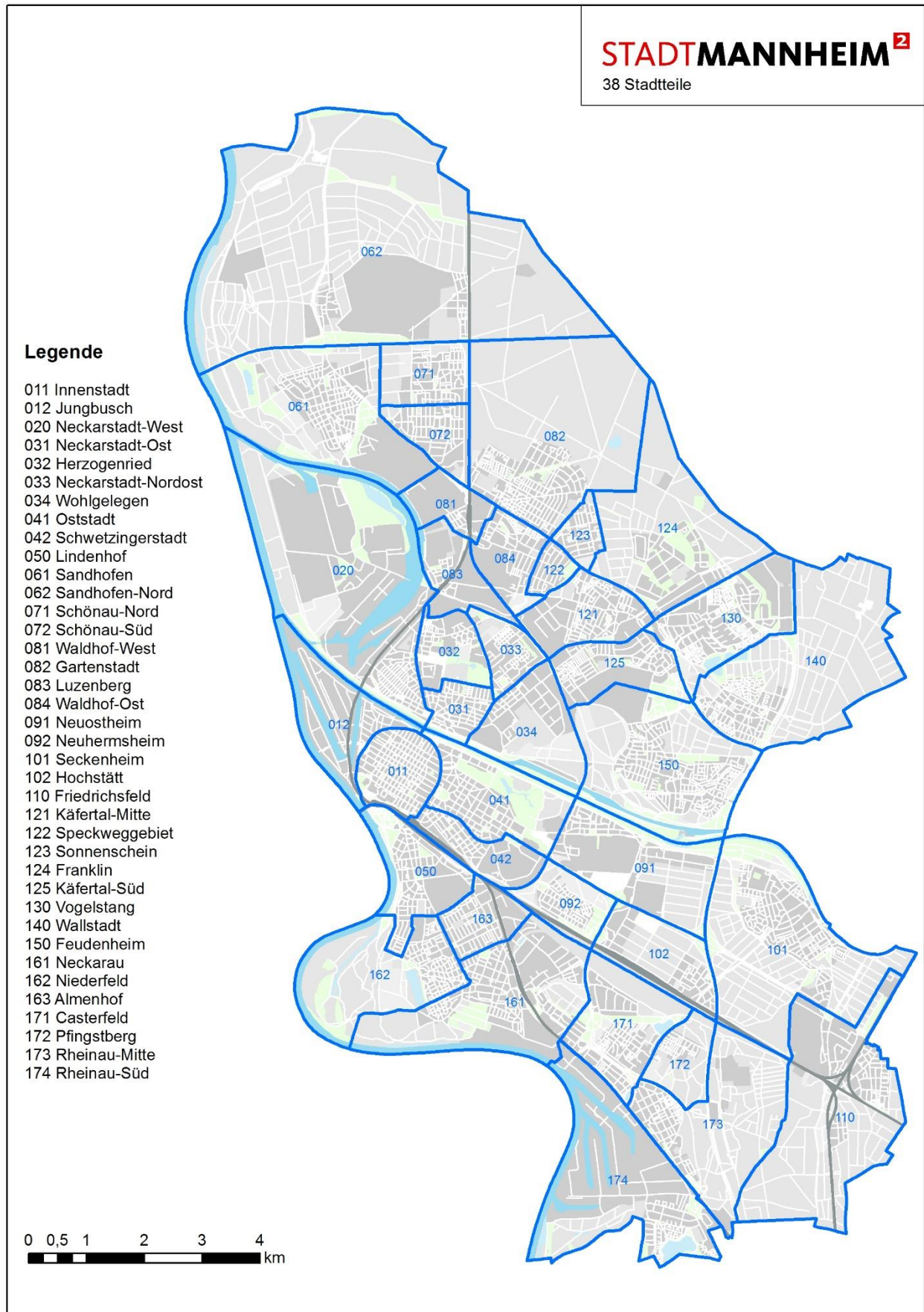
Nachfolgend werden die Milieudaten für das Jahr 2020 nach Stadtbezirken und Stadtteilen tabellarisch sowie kartografisch dargestellt.

Die microm Consumer Marketing GmbH ist 2020 in der Michael Bauer Micromarketing GmbH aufgegangen. Damit ging auch eine Anpassung der Erhebungsmethode einher. Ein Vergleich mit den Vorjahren ist daher nur bedingt möglich.

**Tabelle 1: Kurzcharakteristik der zehn Sinus-Milieus**

Konservativ-Etabliertes Milieu	Das klassische Establishment ist geprägt durch Verantwortungs- und Erfolgsethik. Exklusivitäts- und Führungsansprüche, Standesbewusstsein und der zunehmende Wunsch nach Ordnung und Balance machen dieses Milieu aus.
Liberal-Intellektuelles Milieu	Die aufgeklärte Bildungselite mit kritischer Weltsicht, liberaler Grundhaltung und postmateriellen Wurzeln. Wunsch nach Selbstbestimmung und Selbstentfaltung.
Performer	Die multioptionale, effizienzorientierte Leistungselite mit globalökonomischem Denken und Etablierungstendenzen. Performer haben ein Selbstbild als Konsum- und Stil-Avantgarde. Eine hohe Technik und IT-Affinität zeichnet sie aus.
Expeditives Milieu	Die ambitionierte kreative Avantgarde ist transnationaler Trendsetter. Mental, kulturell und geografisch mobil, online und offline vernetzt, nonkonformistisch ist das Expeditiv Milieu auf der Suche nach neuen Grenzen und neuen Lösungen.
Bürgerliche Mitte	Der leistungs- und anpassungsbereite Mainstream. Das Milieu sucht nach beruflicher und sozialer Etablierung und strebt gesicherte und harmonische Verhältnisse an. Die Bürgerliche Mitte bejaht die gesellschaftliche Ordnung, leidet aber zunehmend unter Verunsicherung, Überforderung und Abstiegsängsten.
Adaptiv-Pragmatisches Milieu	Die moderne junge Mitte mit ausgeprägtem Lebenspragmatismus und Nützlichkeitsdenken. Menschen dieses Milieus sind Leistungs- und anpassungsbereit. Sie haben aber auch den Wunsch nach Spaß und Unterhaltung, sind zielstrebig, flexibel, weltoffen. Gleichzeitig gibt es ein starkes Bedürfnis nach Verankerung und Zugehörigkeit.
Sozialökologisches Milieu	Das engagierte gesellschaftskritische Milieu mit normativen Vorstellungen vom „richtigen“ Leben. Hier herrscht ein ausgeprägtes ökologisches und soziales Gewissen. Globalisierungsskeptiker, Bannerträger von Political Correctness und Multikulti sind typische Vertreter dieser Gruppe.
Traditionelles Milieu	Die Sicherheit und Ordnung liebende ältere Generationist verhaftet in der kleinbürgerlichen Welt bzw. in der traditionellen Arbeiterkultur. Zur grundlegenden Werteorientierung gehört Sparsamkeit und Anpassung an die Notwendigkeiten. Eine zunehmende Resignation und das Gefühl des abgehängt Seins kennzeichnen das Traditionelle Milieu.
Prekäres Milieu	Die um Orientierung und Teilhabe bemühte Unterschicht. Menschen dieses Milieus haben den Wunsch, Anschluss zu halten an die Konsumstandards der breiten Mitte. Soziale Benachteiligungen, Ausgrenzungserfahrungen und Verbitterung häufen sich in diesem Milieu.
Hedonistisches Milieu	Die spaß- und erlebnisorientierte moderne Unterschicht und untere Mitte. Das Leben findet im Hier und Jetzt statt. Hedonisten sind unbekümmert und spontan. Im Beruf sind sie häufig angepasst, dabei wird das Ausbrechen aus den Zwängen des Alltags in der Freizeit zum wichtigen Lebenselixier.

Quelle: Michael Bauer Micromarketing GmbH.

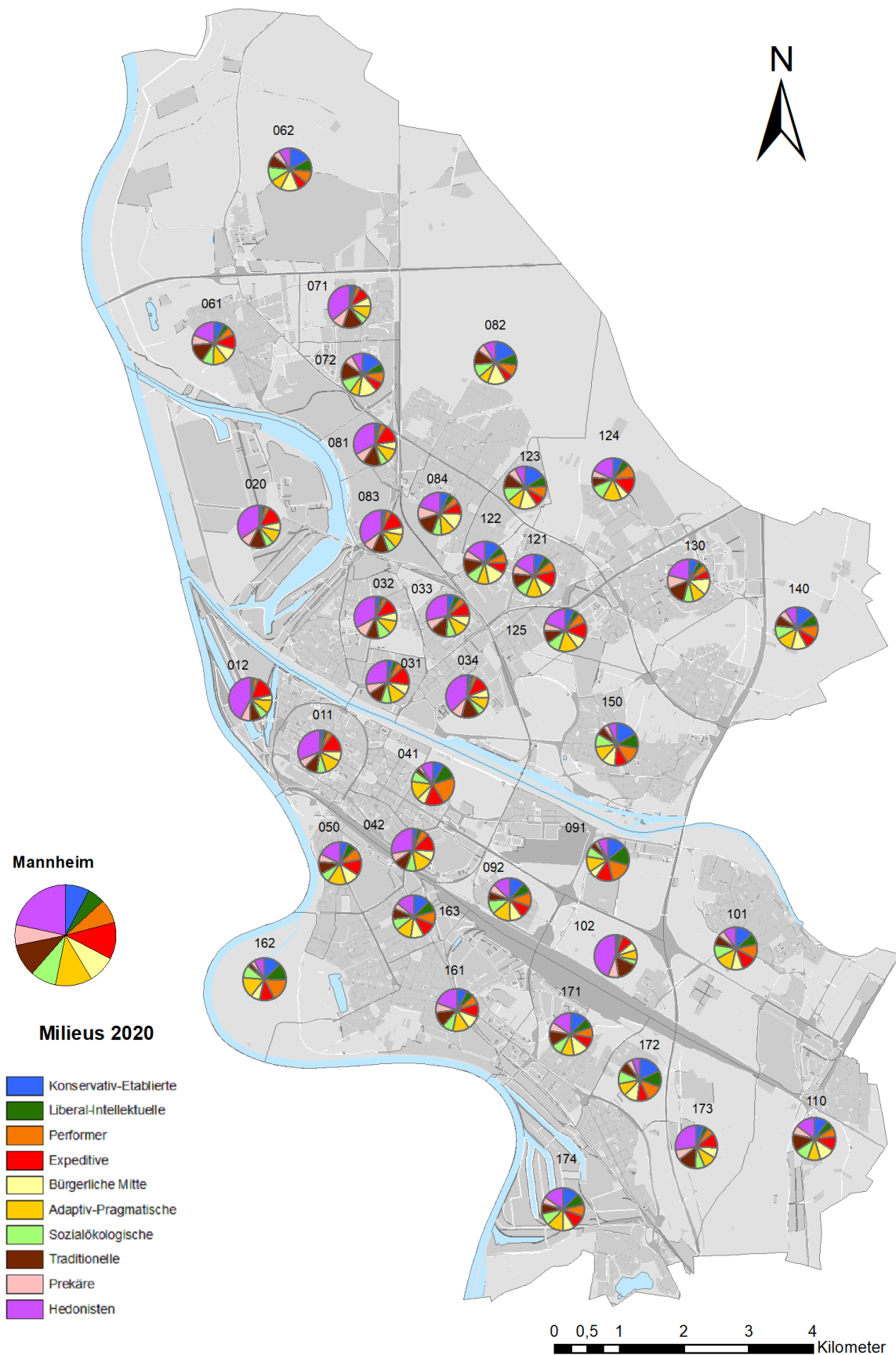


## 1 Milieustruktur in Mannheim 2020

Stadtbezirke Stadtteile	Konservativ- Etablierte	Liberal- Intellektuelle	Performer	Expeditive	Bürgerliche Mitte	Adaptiv- Pragmatische	Sozial- ökologische	Traditionelle	Prekäre	Hedonisten
	%	%	%	%	%	%	%	%	%	%
<b>01 Innenstadt/Jungbusch</b>	<b>3,0</b>	<b>2,3</b>	<b>4,1</b>	<b>15,0</b>	<b>6,2</b>	<b>12,3</b>	<b>7,0</b>	<b>9,8</b>	<b>6,5</b>	<b>33,9</b>
011 Innenstadt	3,3	2,6	4,3	14,9	6,8	12,9	7,2	10,2	6,3	31,6
012 Jungbusch	1,8	1,3	3,0	15,7	4,1	10,0	6,2	8,2	7,1	42,7
<b>02 Neckarstadt-West</b>	<b>2,9</b>	<b>2,0</b>	<b>3,6</b>	<b>13,4</b>	<b>6,2</b>	<b>10,1</b>	<b>6,4</b>	<b>12,8</b>	<b>7,8</b>	<b>34,8</b>
020 Neckarstadt-West	2,9	2,0	3,6	13,4	6,2	10,1	6,4	12,8	7,8	34,8
<b>03 Neckarstadt-Ost</b>	<b>3,8</b>	<b>2,9</b>	<b>4,8</b>	<b>12,9</b>	<b>7,2</b>	<b>11,0</b>	<b>7,9</b>	<b>11,3</b>	<b>8,0</b>	<b>30,1</b>
031 Neckarstadt-Ost	4,1	3,3	5,7	14,4	7,6	12,2	8,0	10,6	7,3	26,9
032 Herzogenried	3,3	2,2	3,8	11,7	6,5	10,2	9,6	10,2	9,5	32,9
033 Neckarstadt-Nordost	5,2	4,2	5,4	10,4	7,7	10,6	7,5	12,6	7,9	28,4
034 Wohlgelegen	2,5	1,7	3,2	12,0	6,5	9,0	5,8	13,7	8,6	37,0
<b>04 Schwetzingen/Oststadt</b>	<b>5,9</b>	<b>7,8</b>	<b>13,6</b>	<b>14,1</b>	<b>7,1</b>	<b>14,1</b>	<b>8,1</b>	<b>6,4</b>	<b>4,5</b>	<b>18,3</b>
041 Oststadt	8,2	12,3	21,0	14,6	6,7	14,2	8,2	3,2	2,5	9,2
042 Schwetzingenstadt	3,5	3,1	5,7	13,5	7,7	14,0	8,1	9,8	6,7	28,0
<b>05 Lindenhof</b>	<b>6,4</b>	<b>6,4</b>	<b>9,1</b>	<b>12,4</b>	<b>10,7</b>	<b>14,4</b>	<b>7,7</b>	<b>9,3</b>	<b>6,2</b>	<b>17,4</b>
050 Lindenhof	6,4	6,4	9,1	12,4	10,7	14,4	7,7	9,3	6,2	17,4
<b>06 Sandhofen</b>	<b>9,1</b>	<b>4,9</b>	<b>6,7</b>	<b>10,7</b>	<b>10,5</b>	<b>10,3</b>	<b>9,3</b>	<b>13,6</b>	<b>7,5</b>	<b>17,4</b>
061 Sandhofen	7,9	4,3	6,2	11,2	10,0	10,5	9,1	14,2	7,9	18,7
062 Sandhofen-Nord	17,1	9,1	10,0	7,4	13,6	8,8	10,7	9,6	5,1	8,7
<b>07 Schönau</b>	<b>6,5</b>	<b>3,3</b>	<b>4,5</b>	<b>8,6</b>	<b>8,9</b>	<b>8,9</b>	<b>6,9</b>	<b>15,1</b>	<b>8,4</b>	<b>29,0</b>
071 Schönau- Nord	3,2	2,1	3,2	9,2	7,0	9,6	5,4	15,3	9,0	36,0
072 Schönau-Süd	16,2	7,0	8,2	6,8	14,5	7,1	11,2	14,4	6,6	8,1
<b>08 Waldhof</b>	<b>10,3</b>	<b>5,3</b>	<b>6,2</b>	<b>9,3</b>	<b>11,3</b>	<b>9,2</b>	<b>8,1</b>	<b>13,0</b>	<b>7,7</b>	<b>19,6</b>
081 Waldhof-West	2,8	1,8	3,9	13,9	6,3	10,7	6,3	13,6	8,1	32,7
082 Gartenstadt	18,2	8,8	8,7	6,2	14,1	7,5	10,1	11,4	5,9	9,2
083 Luzenberg	2,5	1,6	3,5	14,4	5,9	10,4	6,3	12,3	7,8	35,2
084 Waldhof-Ost	7,3	4,3	5,2	8,9	12,6	10,1	7,1	14,9	9,9	19,7
<b>09 Neuostheim/Neuhermsheim</b>	<b>13,0</b>	<b>11,2</b>	<b>13,9</b>	<b>11,3</b>	<b>7,8</b>	<b>13,1</b>	<b>9,2</b>	<b>5,7</b>	<b>4,5</b>	<b>10,5</b>
091 Neuostheim	14,4	14,6	17,3	13,4	6,0	11,7	7,9	4,5	2,5	7,8
092 Neuhermsheim	11,7	8,1	10,9	9,3	9,4	14,3	10,4	6,7	6,3	12,9
<b>10 Seckenheim</b>	<b>11,1</b>	<b>7,5</b>	<b>9,6</b>	<b>11,4</b>	<b>8,5</b>	<b>12,4</b>	<b>9,2</b>	<b>9,0</b>	<b>5,6</b>	<b>16,0</b>
101 Seckenheim	12,9	8,8	11,1	12,0	8,9	13,5	10,2	7,5	5,0	10,0
102 Hochstätt	2,2	1,2	2,2	8,4	6,3	7,3	4,1	15,9	8,2	44,3
<b>11 Friedrichsfeld</b>	<b>10,4</b>	<b>5,5</b>	<b>7,4</b>	<b>10,7</b>	<b>11,2</b>	<b>10,3</b>	<b>10,1</b>	<b>13,0</b>	<b>7,2</b>	<b>14,3</b>
110 Friedrichsfeld	10,4	5,5	7,4	10,7	11,2	10,3	10,1	13,0	7,2	14,3
<b>12 Käfertal</b>	<b>8,9</b>	<b>5,3</b>	<b>8,0</b>	<b>11,7</b>	<b>9,8</b>	<b>12,9</b>	<b>9,9</b>	<b>10,3</b>	<b>6,7</b>	<b>16,4</b>
121 Käfertal-Mitte	8,3	5,3	7,7	12,1	10,0	12,5	9,6	11,0	7,1	16,5
122 Speckweggebiet	12,3	5,7	7,1	8,4	13,1	9,1	9,4	12,8	7,0	15,1
123 Sonnenschein	16,1	8,0	9,0	7,6	13,7	9,8	10,6	11,1	6,4	7,7
124 Franklin	7,4	5,9	10,3	13,8	6,1	14,1	11,4	7,4	5,2	18,4
125 Käfertal-Süd	6,7	4,3	7,8	13,0	8,3	14,9	9,9	9,3	6,7	19,2
<b>13 Vogelstang</b>	<b>7,3</b>	<b>4,4</b>	<b>5,4</b>	<b>6,5</b>	<b>13,1</b>	<b>9,9</b>	<b>7,5</b>	<b>14,8</b>	<b>10,3</b>	<b>20,9</b>
130 Vogelstang	7,3	4,4	5,4	6,5	13,1	9,9	7,5	14,8	10,3	20,9
<b>14 Wallstadt</b>	<b>14,0</b>	<b>9,1</b>	<b>10,1</b>	<b>9,3</b>	<b>11,5</b>	<b>12,7</b>	<b>10,0</b>	<b>8,0</b>	<b>5,9</b>	<b>9,4</b>
140 Wallstadt	14,0	9,1	10,1	9,3	11,5	12,7	10,0	8,0	5,9	9,4
<b>15 Feudenheim</b>	<b>16,5</b>	<b>11,2</b>	<b>13,5</b>	<b>10,2</b>	<b>10,3</b>	<b>11,5</b>	<b>10,0</b>	<b>6,5</b>	<b>3,9</b>	<b>6,4</b>
150 Feudenheim	16,5	11,2	13,5	10,2	10,3	11,5	10,0	6,5	3,9	6,4
<b>16 Neckarau</b>	<b>10,0</b>	<b>8,1</b>	<b>9,8</b>	<b>11,0</b>	<b>9,6</b>	<b>13,0</b>	<b>8,7</b>	<b>8,7</b>	<b>5,6</b>	<b>15,6</b>
161 Neckarau	8,0	5,4	6,6	10,5	10,5	12,2	8,2	11,7	7,1	19,8
162 Niederfeld	12,2	13,1	16,9	11,5	7,0	15,6	9,5	3,2	3,1	7,9
163 Almenhof	12,1	8,8	9,9	11,4	10,3	12,1	8,8	8,0	4,7	14,0
<b>17 Rheinau</b>	<b>9,9</b>	<b>6,3</b>	<b>7,3</b>	<b>10,3</b>	<b>9,3</b>	<b>10,6</b>	<b>8,3</b>	<b>11,2</b>	<b>6,7</b>	<b>19,9</b>
171 Casterfeld	12,3	7,5	7,4	8,5	11,8	10,2	8,5	11,7	6,8	15,4
172 Pfingstberg	18,4	12,0	12,6	8,5	10,7	9,7	9,7	8,2	4,5	5,6
173 Rheinau-Mitte	5,7	3,4	5,2	11,5	7,9	10,0	7,2	13,6	7,8	27,7
174 Rheinau-Süd	12,6	8,7	9,3	10,3	9,2	12,1	9,6	7,8	5,6	15,0
<b>99 ohne Zuordnung</b>	<b>7,6</b>	<b>5,6</b>	<b>8,7</b>	<b>13,0</b>	<b>8,0</b>	<b>11,7</b>	<b>10,5</b>	<b>10,3</b>	<b>6,3</b>	<b>18,5</b>
<b>Mannheim</b>	<b>7,7</b>	<b>5,5</b>	<b>7,7</b>	<b>11,7</b>	<b>8,8</b>	<b>11,7</b>	<b>8,2</b>	<b>10,4</b>	<b>6,6</b>	<b>21,6</b>

Quelle: Michael Bauer Micromarketing GmbH, aufbereitet von der Kommunalen Statistikstelle, Stadt Mannheim.

Karte 1: Milieustruktur Mannheim 2020



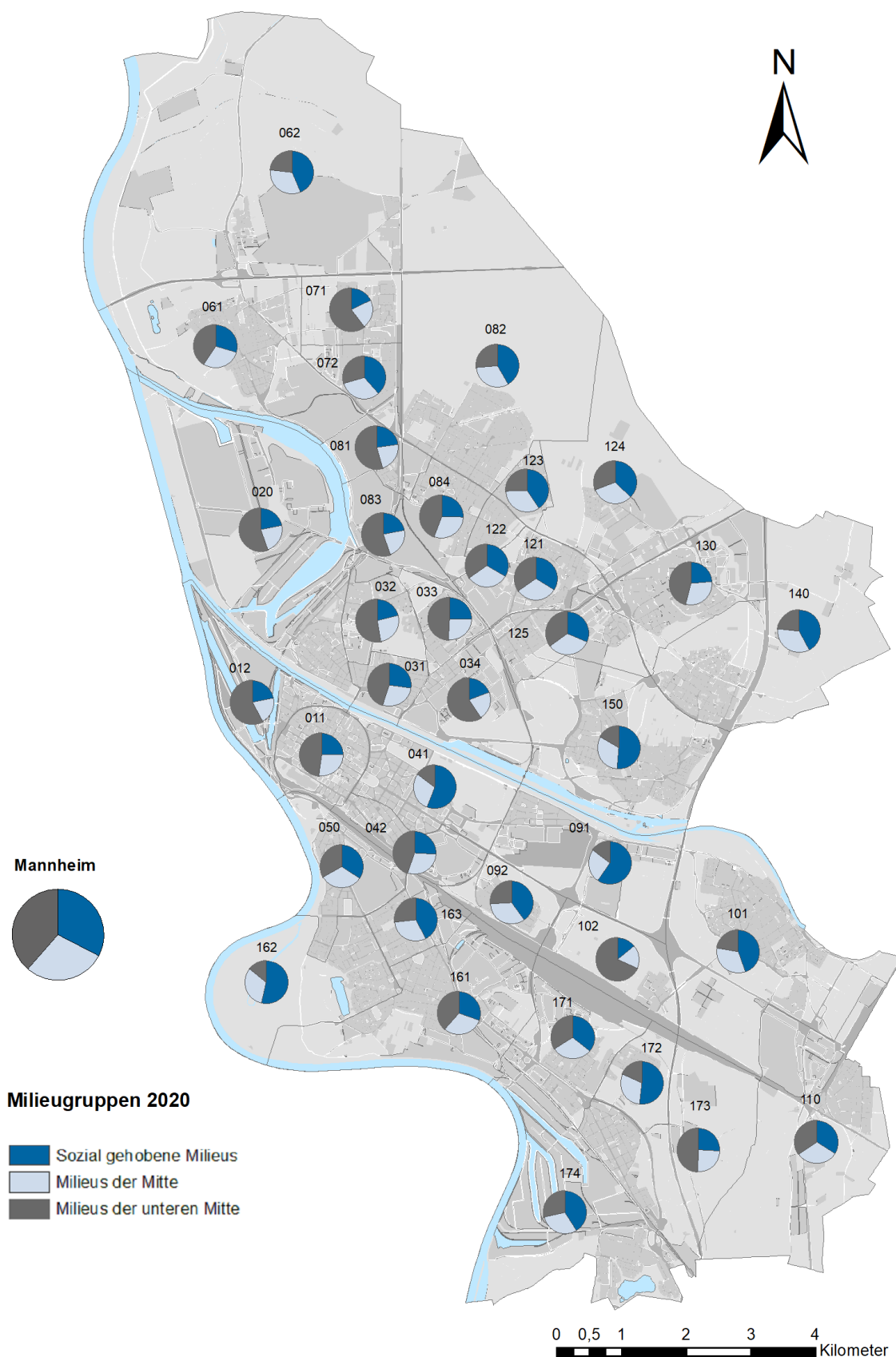
Quelle: Michael Bauer Micromarketing GmbH, aufbereitet von der Kommunalen Statistikstelle, Stadt Mannheim.

## 2 Milieugruppen in Mannheim 2020

Stadtbezirke Stadtteile	Sozial gehobene Milieus	Milieus der Mitte	Milieus der unteren Mitte
	%	%	%
<b>01 Innenstadt/Jungbusch</b>	<b>24,4</b>	<b>25,4</b>	<b>50,2</b>
011 Innenstadt	25,1	26,8	48,1
012 Jungbusch	21,8	20,3	57,9
<b>02 Neckarstadt-West</b>	<b>21,8</b>	<b>22,8</b>	<b>55,4</b>
020 Neckarstadt-West	21,8	22,8	55,4
<b>03 Neckarstadt-Ost</b>	<b>24,5</b>	<b>26,1</b>	<b>49,4</b>
031 Neckarstadt-Ost	27,5	27,8	44,8
032 Herzogenried	21,0	26,4	52,6
033 Neckarstadt-Nordost	25,2	25,8	49,0
034 Wohlgelegen	19,4	21,3	59,3
<b>04 Schwetzingen/Oststadt</b>	<b>41,4</b>	<b>29,4</b>	<b>29,2</b>
041 Oststadt	56,1	29,0	14,9
042 Schwetzingenstadt	25,8	29,7	44,4
<b>05 Lindenhof</b>	<b>34,2</b>	<b>32,8</b>	<b>33,0</b>
050 Lindenhof	34,2	32,8	33,0
<b>06 Sandhofen</b>	<b>31,3</b>	<b>30,1</b>	<b>38,6</b>
061 Sandhofen	29,6	29,7	40,8
062 Sandhofen-Nord	43,5	33,1	23,4
<b>07 Schöna</b>	<b>22,9</b>	<b>24,7</b>	<b>52,5</b>
071 Schöna- Nord	17,8	21,9	60,3
072 Schöna-Süd	38,1	32,8	29,1
<b>08 Waldhof</b>	<b>31,1</b>	<b>28,6</b>	<b>40,3</b>
081 Waldhof-West	22,4	23,2	54,4
082 Gartenstadt	41,8	31,7	26,5
083 Luzenberg	22,1	22,6	55,3
084 Waldhof-Ost	25,7	29,8	44,5
<b>09 Neuostheim/Neuhermsheim</b>	<b>49,3</b>	<b>30,1</b>	<b>20,6</b>
091 Neuostheim	59,7	25,6	14,7
092 Neuhermsheim	40,0	34,1	25,9
<b>10 Seckenheim</b>	<b>39,5</b>	<b>30,0</b>	<b>30,5</b>
101 Seckenheim	44,8	32,6	22,6
102 Hochstätt	14,0	17,7	68,3
<b>11 Friedrichsfeld</b>	<b>33,9</b>	<b>31,7</b>	<b>34,5</b>
110 Friedrichsfeld	33,9	31,7	34,5
<b>12 Käfertal</b>	<b>33,9</b>	<b>32,6</b>	<b>33,5</b>
121 Käfertal-Mitte	33,5	32,0	34,5
122 Speckweggebiet	33,5	31,6	34,9
123 Sonnenschein	40,7	34,1	25,3
124 Franklin	37,4	31,6	31,0
125 Käfertal-Süd	31,8	33,1	35,1
<b>13 Vogelstang</b>	<b>23,6</b>	<b>30,5</b>	<b>45,9</b>
130 Vogelstang	23,6	30,5	45,9
<b>14 Wallstadt</b>	<b>42,5</b>	<b>34,3</b>	<b>23,3</b>
140 Wallstadt	42,5	34,3	23,3
<b>15 Feudenheim</b>	<b>51,4</b>	<b>31,9</b>	<b>16,7</b>
150 Feudenheim	51,4	31,9	16,7
<b>16 Neckarau</b>	<b>38,9</b>	<b>31,2</b>	<b>29,9</b>
161 Neckarau	30,5	30,9	38,6
162 Niederfeld	53,7	32,2	14,1
163 Almenhof	42,2	31,1	26,7
<b>17 Rheinau</b>	<b>33,8</b>	<b>28,3</b>	<b>37,9</b>
171 Casterfeld	35,7	30,4	33,9
172 Pfingstberg	51,6	30,2	18,3
173 Rheinau-Mitte	25,8	25,1	49,1
174 Rheinau-Süd	40,8	30,9	28,3
<b>99 ohne Zuordnung</b>	<b>34,8</b>	<b>30,2</b>	<b>35,0</b>
<b>Mannheim</b>	<b>32,6</b>	<b>28,8</b>	<b>38,6</b>

Quelle: Michael Bauer Micromarketing GmbH, aufbereitet von der Kommunalen Statistikstelle, Stadt Mannheim.

Karte 2: Milieugruppen Mannheim 2020



Quelle: Michael Bauer Micromarketing GmbH, aufbereitet von der Kommunalen Statistikstelle, Stadt Mannheim.