

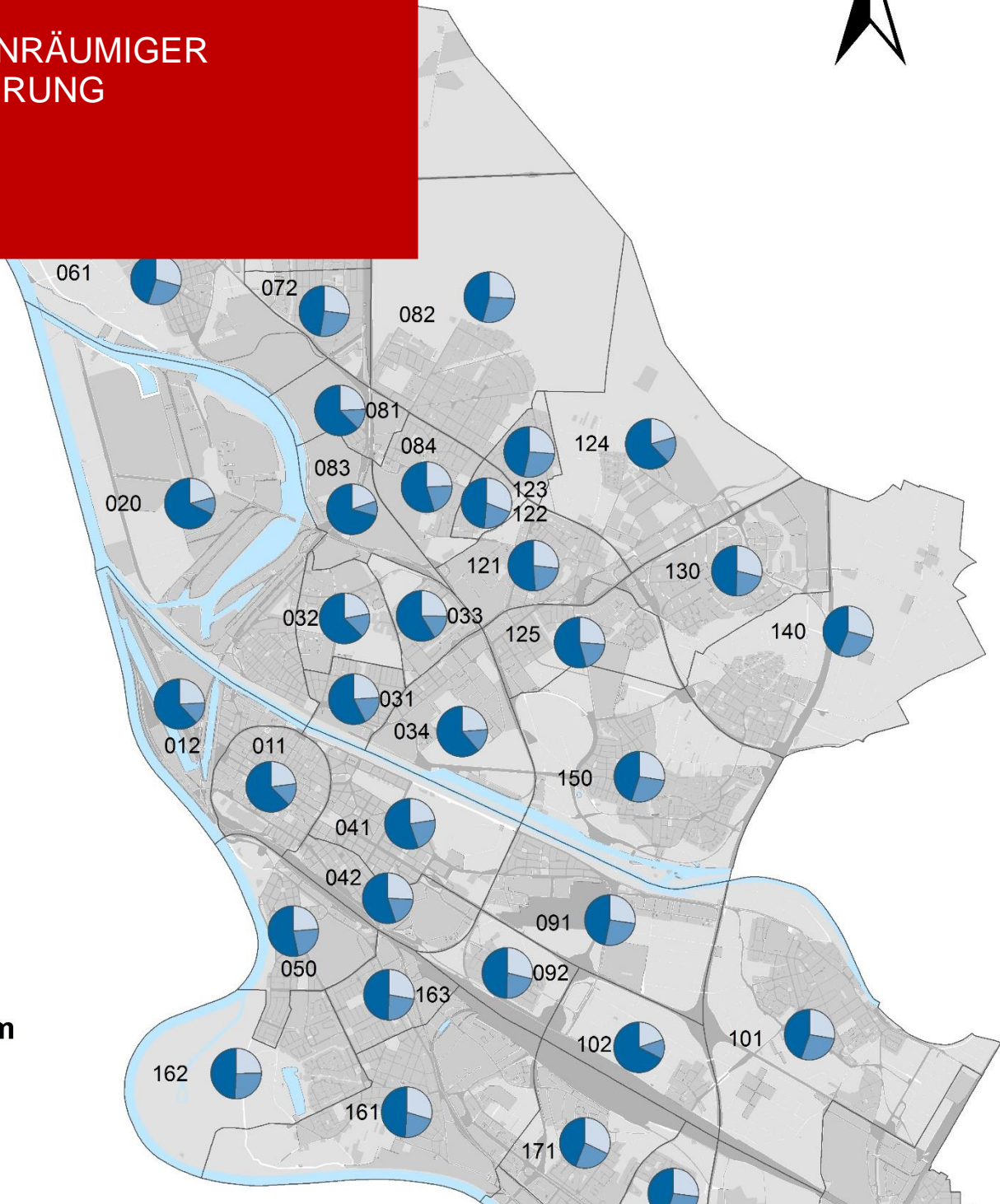
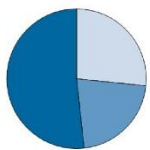
RELIGIONS- ZUGEHÖRIGKEIT 2020

IN KLEINRÄUMIGER
GLIEDERUNG

Statistische Daten
Mannheim N°11/2021



Mannheim



Inhaltsverzeichnis

0	Erläuterungen.....	3
1	Einwohner zum 31.12.2020 nach Religionszugehörigkeit.....	5
2	Römisch-katholische Einwohner zum 31.12.2020 nach Alter	8
3	Evangelische Einwohner zum 31.12.2020 nach Alter	10
4	Einwohner mit sonstiger/keiner Religionszugehörigkeit zum 31.12.2020 nach Alter	12

Abbildungsverzeichnis

Abbildung 1: Religionszugehörigkeit zum 31.12.2020	7
--	---

Impressum

STADT MANNHEIM 

Kommunale Statistikstelle

Postfach 101832, 68018 Mannheim
Tel. 0621 293-7492
Fax 0621 293-7750
E-Mail: statistikstelle@mannheim.de
www.mannheim.de/statistik
Mannheim, April 2021

0 Erläuterungen

Städte und Gemeinden sind nach Meldegesetz dazu verpflichtet, die in ihrem Zuständigkeitsbereich wohnenden Personen als Einwohner zu registrieren.

Zur Wahrnehmung ihrer kommunalen Aufgaben sind Städte und Gemeinden berechtigt, Einträge des Einwohnermelderegisters statistisch auszuwerten und zu veröffentlichen. Näheres regeln die Landesstatistikgesetze und die örtlichen Statistiksatzungen.

Die Melderegisterdaten werden in sogenannten Datenabzügen nach Maßgabe der datenschutzrechtlichen Bestimmungen ausschließlich Kommunalen Statistikstellen zur Verfügung gestellt.

Der Deutsche Städtetag und der KOSIS-Verband der Kommunalen Statistikstellen haben den Aufbau dieser Datenabzüge verbindlich definiert. Damit ist ein bundesweit einheitlicher Auswertungsstandard gewährleistet.

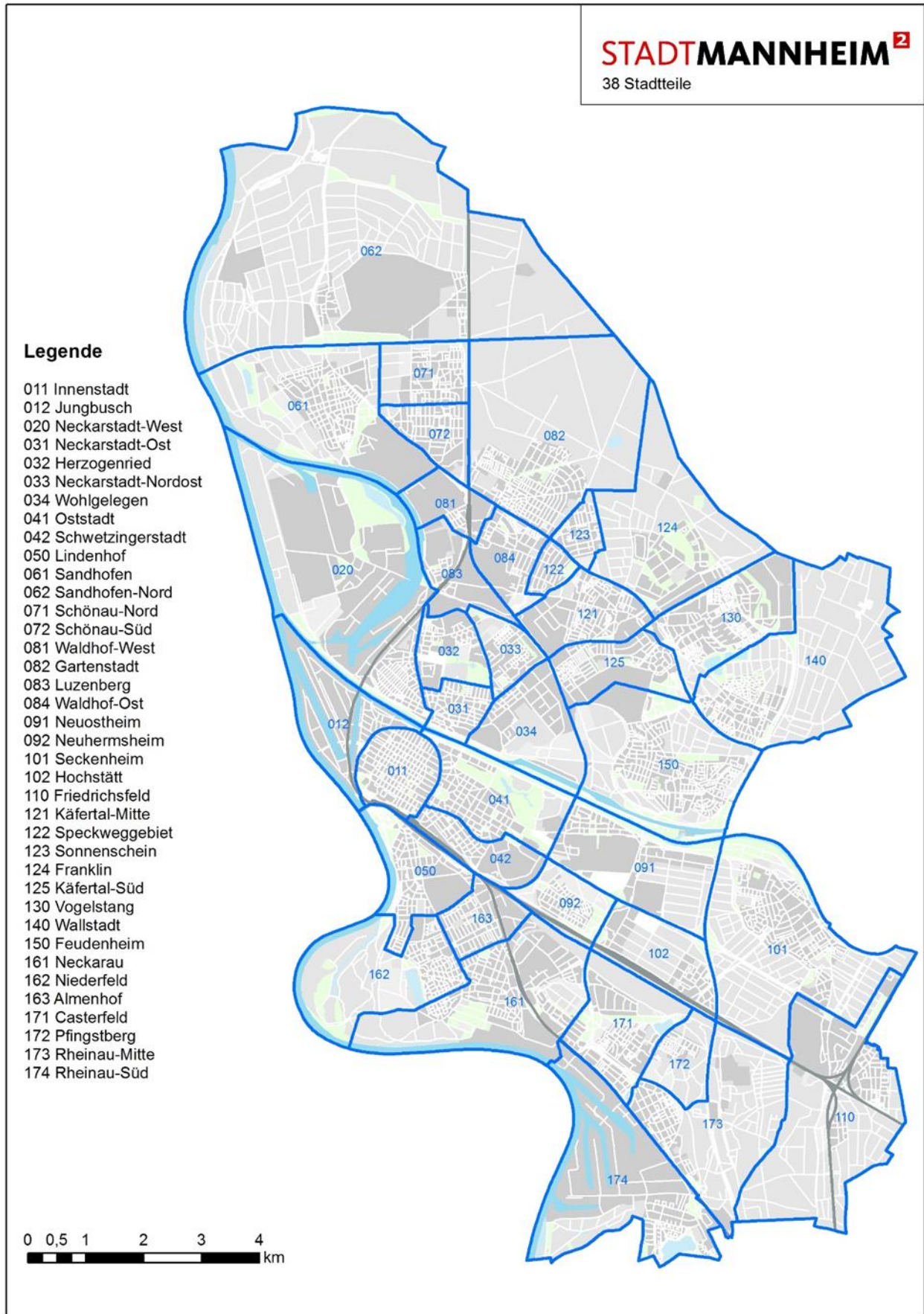
Die Kommunale Statistikstelle der Stadt Mannheim erhält jeweils für die Stichtage 30.06. und 31.12. eines Jahres anonymisierte Datenabzüge zur statistischen Auswertung.

Nach Abschluss der statistischen Auswertungen stehen sie zur öffentlichen Nutzung zur Verfügung.

Nachfolgend ist die Religionszugehörigkeit der Einwohner am Ort der Hauptwohnung zum 31.12.2020 für die 17 Mannheimer Stadtbezirke sowie die 38 Mannheimer Stadtteile dokumentiert. Im Einwohnermelderegister wird die Religionszugehörigkeit erfasst, wenn diese für den Verwaltungsvollzug – in diesem Fall zur Ermittlung der Kirchensteuerpflicht – notwendig ist. Daher wird lediglich zwischen den Ausprägungen evangelisch, römisch-katholisch, sonstige öffentlich-rechtliche Religionsgemeinschaft sowie keine Zugehörigkeit zu einer öffentlich-rechtlichen Religionsgemeinschaft unterschieden. Unter die Kategorie „keine Zugehörigkeit zu einer öffentlich-rechtlichen Religionsgemeinschaft“ fallen dabei sowohl Einwohner, die keiner Religion angehören, als auch Einwohner die keiner öffentlich-rechtlichen Religionsgemeinschaft angehören – also bspw. Muslime. Im Folgenden sind die Personen mit sonstiger öffentlich-rechtlicher Religionsgemeinschaft und mit keiner öffentlich-rechtlichen Religionsgemeinschaft daher zur Kategorie „sonstige/keine Religionszugehörigkeit“ zusammengefasst.

Zentrale Begriffe

Bevölkerung am Ort der Hauptwohnung	Alle Personen, die in der Gemeinde ihre Hauptwohnung oder alleinige Wohnung haben.
Öffentlich-rechtliche Religionsgemeinschaft	Der bundeseinheitliche Religionsschlüssel wird im standardisierten Melderegisterabzug auf die vier Ausprägungen evangelisch, römisch-katholisch, sonstige öffentlich-rechtliche Religionsgemeinschaft sowie keine Zugehörigkeit zu einer öffentlich-rechtlichen Religionsgemeinschaft verdichtet. Zu den sonstigen öffentlich-rechtlichen Religionsgemeinschaften zählen bspw. die israelitischen Kultusgemeinden. Unter die Kategorie keine Zugehörigkeit fallen sowohl Einwohner, die keiner Religion angehören, als auch Einwohner, die keiner öffentlich-rechtlichen Religionsgemeinschaft angehören, also bspw. Muslime.



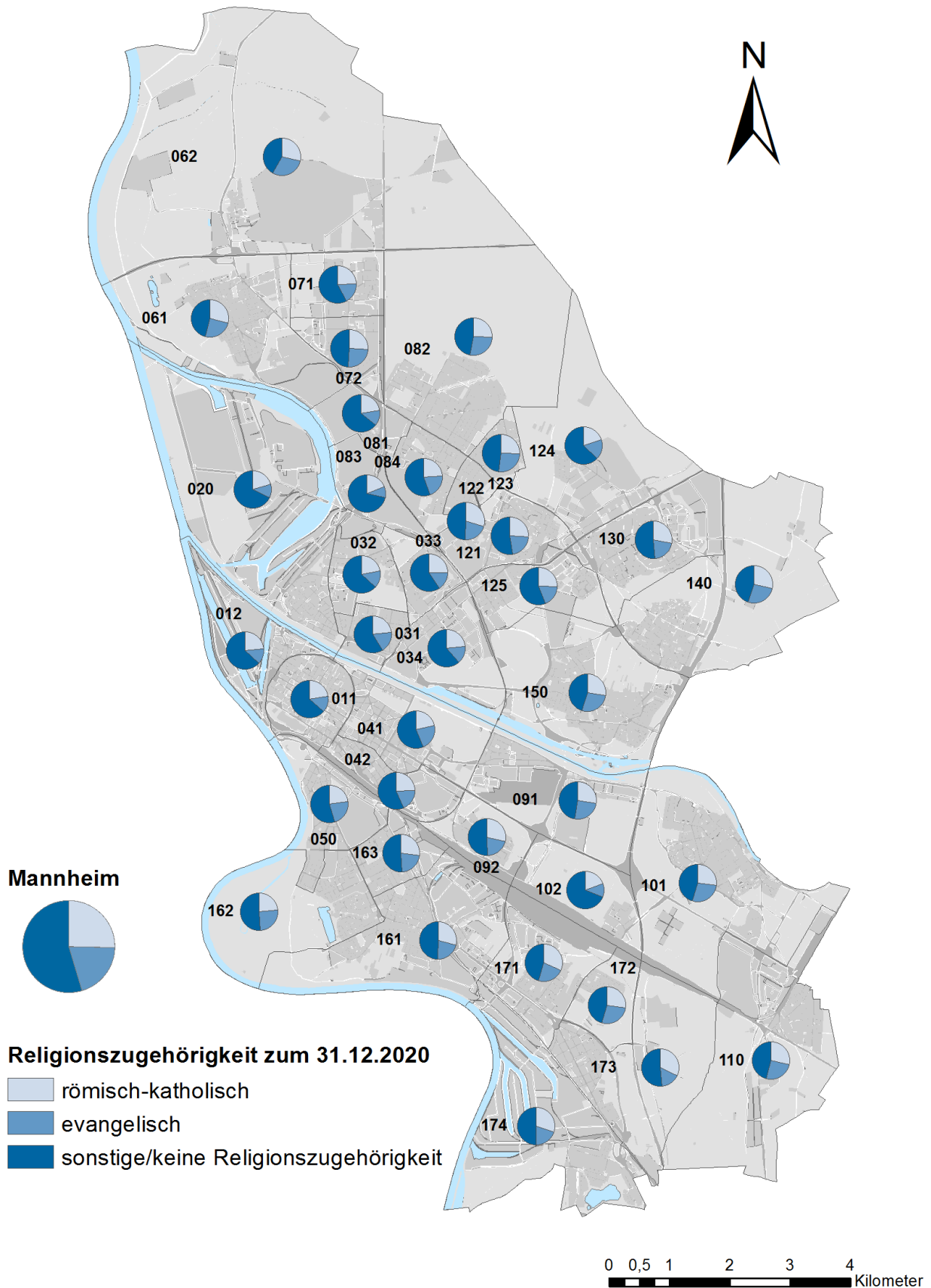
1 Einwohner zum 31.12.2020 nach Religionszugehörigkeit

Stadtbezirke Stadtteile	Bevölkerung am Ort der Hauptwohnung	davon		
		römisch- katholisch	evangelisch	sonstige/ keine
	Anzahl	Anzahl	Anzahl	Anzahl
01 Innenstadt/Jungbusch	30.628	6.939	4.266	19.423
011 Innenstadt	24.217	5.441	3.400	15.376
012 Jungbusch	6.411	1.498	866	4.047
02 Neckarstadt-West	20.597	4.221	2.344	14.032
020 Neckarstadt-West	20.597	4.221	2.344	14.032
03 Neckarstadt-Ost	33.795	7.862	5.564	20.369
031 Neckarstadt-Ost	15.415	3.601	2.768	9.046
032 Herzogenried	7.464	1.622	1.115	4.727
033 Neckarstadt-Nordost	5.507	1.371	863	3.273
034 Wohlgelegen	5.409	1.268	818	3.323
04 Schwetzingenstadt/Oststadt	23.342	5.422	4.732	13.188
041 Oststadt	12.594	2.739	2.734	7.121
042 Schwetzingenstadt	10.748	2.683	1.998	6.067
05 Lindenhof	13.565	3.131	3.017	7.417
050 Lindenhof	13.565	3.131	3.017	7.417
06 Sandhofen	13.845	3.975	3.587	6.283
061 Sandhofen	11.847	3.404	2.995	5.448
062 Sandhofen-Nord	1.998	571	592	835
07 Schönau	12.366	3.089	2.469	6.808
071 Schönau-Nord	8.681	2.122	1.553	5.006
072 Schönau-Süd	3.685	967	916	1.802
08 Waldhof	25.183	5.987	5.249	13.947
081 Waldhof-West	3.425	775	446	2.204
082 Gartenstadt	10.284	2.628	2.800	4.856
083 Luzenberg	3.216	610	310	2.296
084 Waldhof-Ost	8.258	1.974	1.693	4.591
09 Neuostheim/Neuhermsheim	7.522	2.135	1.673	3.714
091 Neuostheim	3.037	839	747	1.451
092 Neuhermsheim	4.485	1.296	926	2.263
10 Seckenheim	15.932	4.072	3.877	7.983
101 Seckenheim	12.812	3.474	3.499	5.839
102 Hochstätt	3.120	598	378	2.144
11 Friedrichsfeld	5.611	1.590	1.450	2.571
110 Friedrichsfeld	5.611	1.590	1.450	2.571
12 Käfertal	28.062	7.125	5.720	15.217
121 Käfertal-Mitte	8.767	2.302	1.861	4.604
122 Speckweggebiet	2.770	817	571	1.382
123 Sonnenschein	3.371	861	896	1.614
124 Franklin	3.444	690	591	2.163
125 Käfertal-Süd	9.710	2.455	1.801	5.454
13 Vogelstang	12.553	3.526	2.574	6.453
130 Vogelstang	12.553	3.526	2.574	6.453
14 Wallstadt	7.896	2.256	2.083	3.557
140 Wallstadt	7.896	2.256	2.083	3.557
15 Feudenheim	13.928	3.810	3.810	6.308
150 Feudenheim	13.928	3.810	3.810	6.308
16 Neckarau	30.298	8.251	6.764	15.283
161 Neckarau	15.732	4.567	3.306	7.859
162 Niederfeld	7.591	1.798	1.913	3.880
163 Almenhof	6.975	1.886	1.545	3.544
17 Rheinau	24.887	7.748	4.871	12.268
171 Casterfeld	5.928	1.869	1.344	2.715
172 Pfingstberg	1.708	465	466	777
173 Rheinau-Mitte	10.516	3.370	1.732	5.414
174 Rheinau-Süd	6.735	2.044	1.329	3.362
Mannheim	320.010	81.139	64.050	174.821

Einwohner zum 31.12.2020 nach Religionszugehörigkeit

Stadtbezirke Stadtteile	Bevölkerung am Ort der Hauptwohnung	davon		
		römisch- katholisch	evangelisch	sonstige/ keine
	Anzahl	%	%	%
01 Innenstadt/Jungbusch	30.628	22,7	13,9	63,4
011 Innenstadt	24.217	22,5	14,0	63,5
012 Jungbusch	6.411	23,4	13,5	63,1
02 Neckarstadt-West	20.597	20,5	11,4	68,1
020 Neckarstadt-West	20.597	20,5	11,4	68,1
03 Neckarstadt-Ost	33.795	23,3	16,5	60,3
031 Neckarstadt-Ost	15.415	23,4	18,0	58,7
032 Herzogenried	7.464	21,7	14,9	63,3
033 Neckarstadt-Nordost	5.507	24,9	15,7	59,4
034 Wohlgelegen	5.409	23,4	15,1	61,4
04 Schwetzingenstadt/Oststadt	23.342	23,2	20,3	56,5
041 Oststadt	12.594	21,7	21,7	56,5
042 Schwetzingenstadt	10.748	25,0	18,6	56,4
05 Lindenhof	13.565	23,1	22,2	54,7
050 Lindenhof	13.565	23,1	22,2	54,7
06 Sandhofen	13.845	28,7	25,9	45,4
061 Sandhofen	11.847	28,7	25,3	46,0
062 Sandhofen-Nord	1.998	28,6	29,6	41,8
07 Schönau	12.366	25,0	20,0	55,1
071 Schönau-Nord	8.681	24,4	17,9	57,7
072 Schönau-Süd	3.685	26,2	24,9	48,9
08 Waldhof	25.183	23,8	20,8	55,4
081 Waldhof-West	3.425	22,6	13,0	64,4
082 Gartenstadt	10.284	25,6	27,2	47,2
083 Luzenberg	3.216	19,0	9,6	71,4
084 Waldhof-Ost	8.258	23,9	20,5	55,6
09 Neuostheim/Neuhermsheim	7.522	28,4	22,2	49,4
091 Neuostheim	3.037	27,6	24,6	47,8
092 Neuhermsheim	4.485	28,9	20,6	50,5
10 Seckenheim	15.932	25,6	24,3	50,1
101 Seckenheim	12.812	27,1	27,3	45,6
102 Hochstätt	3.120	19,2	12,1	68,7
11 Friedrichsfeld	5.611	28,3	25,8	45,8
110 Friedrichsfeld	5.611	28,3	25,8	45,8
12 Käfertal	28.062	25,4	20,4	54,2
121 Käfertal-Mitte	8.767	26,3	21,2	52,5
122 Speckweggebiet	2.770	29,5	20,6	49,9
123 Sonnenschein	3.371	25,5	26,6	47,9
124 Franklin	3.444	20,0	17,2	62,8
125 Käfertal-Süd	9.710	25,3	18,5	56,2
13 Vogelstang	12.553	28,1	20,5	51,4
130 Vogelstang	12.553	28,1	20,5	51,4
14 Wallstadt	7.896	28,6	26,4	45,0
140 Wallstadt	7.896	28,6	26,4	45,0
15 Feudenheim	13.928	27,4	27,4	45,3
150 Feudenheim	13.928	27,4	27,4	45,3
16 Neckarau	30.298	27,2	22,3	50,4
161 Neckarau	15.732	29,0	21,0	50,0
162 Niederfeld	7.591	23,7	25,2	51,1
163 Almenhof	6.975	27,0	22,2	50,8
17 Rheinau	24.887	31,1	19,6	49,3
171 Casterfeld	5.928	31,5	22,7	45,8
172 Pfingstberg	1.708	27,2	27,3	45,5
173 Rheinau-Mitte	10.516	32,0	16,5	51,5
174 Rheinau-Süd	6.735	30,3	19,7	49,9
Mannheim	320.010	25,4	20,0	54,6

Abbildung 1: Religionszugehörigkeit zum 31.12.2020



2 Römisch-katholische Einwohner zum 31.12.2020 nach Alter

Stadtbezirke Stadtteile	Römisch- katholisch	davon					
		unter 18 Jahre	18 bis unter 25 Jahre	25 bis unter 30 Jahre	30 bis unter 65 Jahre	65 bis unter 80 Jahre	80 Jahre und älter
		Anzahl	Anzahl	Anzahl	Anzahl	Anzahl	Anzahl
01 Innenstadt/Jungbusch	6.939	339	1.540	986	3.009	685	380
011 Innenstadt	5.441	254	1.164	777	2.332	575	339
012 Jungbusch	1.498	85	376	209	677	110	41
02 Neckarstadt-West	4.221	342	496	428	2.267	501	187
020 Neckarstadt-West	4.221	342	496	428	2.267	501	187
03 Neckarstadt-Ost	7.862	685	746	708	3.877	1.154	692
031 Neckarstadt-Ost	3.601	227	324	373	1.814	524	339
032 Herzogenried	1.622	175	140	102	762	276	167
033 Neckarstadt-Nordost	1.371	155	145	83	671	200	117
034 Wohlgelegen	1.268	128	137	150	630	154	69
04 Schwetzingen/Oststadt	5.422	366	684	655	2.586	712	419
041 Oststadt	2.739	211	252	263	1.305	421	287
042 Schwetzingen	2.683	155	432	392	1.281	291	132
05 Lindenhof	3.131	259	244	333	1.513	423	359
050 Lindenhof	3.131	259	244	333	1.513	423	359
06 Sandhofen	3.975	502	263	227	1.944	649	390
061 Sandhofen	3.404	429	233	201	1.642	561	338
062 Sandhofen-Nord	571	73	30	26	302	88	52
07 Schönau	3.089	331	197	156	1.610	536	259
071 Schönau-Nord	2.122	218	128	111	1.153	370	142
072 Schönau-Süd	967	113	69	45	457	166	117
08 Waldhof	5.987	708	429	363	2.912	975	600
081 Waldhof-West	775	67	66	61	416	100	65
082 Gartenstadt	2.628	328	187	111	1.212	489	301
083 Luzenberg	610	73	42	57	347	66	25
084 Waldhof-Ost	1.974	240	134	134	937	320	209
09 Neuostheim/Neuhermsheim	2.135	282	212	124	1.039	279	199
091 Neuostheim	839	89	100	56	395	108	91
092 Neuhermsheim	1.296	193	112	68	644	171	108
10 Seckenheim	4.072	566	307	218	1.944	656	381
101 Seckenheim	3.474	472	262	177	1.655	570	338
102 Hochstätt	598	94	45	41	289	86	43
11 Friedrichsfeld	1.590	164	112	97	768	282	167
110 Friedrichsfeld	1.590	164	112	97	768	282	167
12 Käfertal	7.125	870	588	457	3.552	1.059	599
121 Käfertal-Mitte	2.302	244	180	137	1.125	394	222
122 Speckweggebiet	817	127	52	34	397	124	83
123 Sonnenschein	861	101	55	39	395	178	93
124 Franklin	690	137	103	50	357	36	7
125 Käfertal-Süd	2.455	261	198	197	1.278	327	194
13 Vogelstang	3.526	426	218	162	1.553	635	532
130 Vogelstang	3.526	426	218	162	1.553	635	532
14 Wallstadt	2.256	310	150	99	1.045	409	243
140 Wallstadt	2.256	310	150	99	1.045	409	243
15 Feudenheim	3.810	482	257	178	1.773	705	415
150 Feudenheim	3.810	482	257	178	1.773	705	415
16 Neckarau	8.251	889	710	591	4.003	1.289	769
161 Neckarau	4.567	484	385	345	2.304	698	351
162 Niederfeld	1.798	199	119	100	821	328	231
163 Almenhof	1.886	206	206	146	878	263	187
17 Rheinau	7.748	893	562	418	3.758	1.386	731
171 Casterfeld	1.869	218	102	100	863	342	244
172 Pfingsberg	465	53	30	37	209	85	51
173 Rheinau-Mitte	3.370	385	287	186	1.628	583	301
174 Rheinau-Süd	2.044	237	143	95	1.058	376	135
Mannheim	81.139	8.414	7.715	6.200	39.153	12.335	7.322

Römisch-katholische Einwohner zum 31.12.2020 nach Alter

Stadtbezirke Stadtteile	Römisch- katholisch	davon					
		unter 18 Jahre	18 bis unter 25 Jahre	25 bis unter 30 Jahre	30 bis unter 65 Jahre	65 bis unter 80 Jahre	80 Jahre und älter
		Anzahl	%	%	%	%	%
01 Innenstadt/Jungbusch	6.939	4,9	22,2	14,2	43,4	9,9	5,5
011 Innenstadt	5.441	4,7	21,4	14,3	42,9	10,6	6,2
012 Jungbusch	1.498	5,7	25,1	14,0	45,2	7,3	2,7
02 Neckarstadt-West	4.221	8,1	11,8	10,1	53,7	11,9	4,4
020 Neckarstadt-West	4.221	8,1	11,8	10,1	53,7	11,9	4,4
03 Neckarstadt-Ost	7.862	8,7	9,5	9,0	49,3	14,7	8,8
031 Neckarstadt-Ost	3.601	6,3	9,0	10,4	50,4	14,6	9,4
032 Herzogenried	1.622	10,8	8,6	6,3	47,0	17,0	10,3
033 Neckarstadt-Nordost	1.371	11,3	10,6	6,1	48,9	14,6	8,5
034 Wohlgelegen	1.268	10,1	10,8	11,8	49,7	12,1	5,4
04 Schwetzingenstadt/Oststadt	5.422	6,8	12,6	12,1	47,7	13,1	7,7
041 Oststadt	2.739	7,7	9,2	9,6	47,6	15,4	10,5
042 Schwetzingenstadt	2.683	5,8	16,1	14,6	47,7	10,8	4,9
05 Lindenhof	3.131	8,3	7,8	10,6	48,3	13,5	11,5
050 Lindenhof	3.131	8,3	7,8	10,6	48,3	13,5	11,5
06 Sandhofen	3.975	12,6	6,6	5,7	48,9	16,3	9,8
061 Sandhofen	3.404	12,6	6,8	5,9	48,2	16,5	9,9
062 Sandhofen-Nord	571	12,8	5,3	4,6	52,9	15,4	9,1
07 Schönau	3.089	10,7	6,4	5,1	52,1	17,4	8,4
071 Schönau-Nord	2.122	10,3	6,0	5,2	54,3	17,4	6,7
072 Schönau-Süd	967	11,7	7,1	4,7	47,3	17,2	12,1
08 Waldhof	5.987	11,8	7,2	6,1	48,6	16,3	10,0
081 Waldhof-West	775	8,6	8,5	7,9	53,7	12,9	8,4
082 Gartenstadt	2.628	12,5	7,1	4,2	46,1	18,6	11,5
083 Luzenberg	610	12,0	6,9	9,3	56,9	10,8	4,1
084 Waldhof-Ost	1.974	12,2	6,8	6,8	47,5	16,2	10,6
09 Neuostheim/Neuhermsheim	2.135	13,2	9,9	5,8	48,7	13,1	9,3
091 Neuostheim	839	10,6	11,9	6,7	47,1	12,9	10,8
092 Neuhermsheim	1.296	14,9	8,6	5,2	49,7	13,2	8,3
10 Seckenheim	4.072	13,9	7,5	5,4	47,7	16,1	9,4
101 Seckenheim	3.474	13,6	7,5	5,1	47,6	16,4	9,7
102 Hochstätt	598	15,7	7,5	6,9	48,3	14,4	7,2
11 Friedrichsfeld	1.590	10,3	7,0	6,1	48,3	17,7	10,5
110 Friedrichsfeld	1.590	10,3	7,0	6,1	48,3	17,7	10,5
12 Käfertal	7.125	12,2	8,3	6,4	49,9	14,9	8,4
121 Käfertal-Mitte	2.302	10,6	7,8	6,0	48,9	17,1	9,6
122 Speckweggebiet	817	15,5	6,4	4,2	48,6	15,2	10,2
123 Sonnenschein	861	11,7	6,4	4,5	45,9	20,7	10,8
124 Franklin	690	19,9	14,9	7,2	51,7	5,2	1,0
125 Käfertal-Süd	2.455	10,6	8,1	8,0	52,1	13,3	7,9
13 Vogelstang	3.526	12,1	6,2	4,6	44,0	18,0	15,1
130 Vogelstang	3.526	12,1	6,2	4,6	44,0	18,0	15,1
14 Wallstadt	2.256	13,7	6,6	4,4	46,3	18,1	10,8
140 Wallstadt	2.256	13,7	6,6	4,4	46,3	18,1	10,8
15 Feudenheim	3.810	12,7	6,7	4,7	46,5	18,5	10,9
150 Feudenheim	3.810	12,7	6,7	4,7	46,5	18,5	10,9
16 Neckarau	8.251	10,8	8,6	7,2	48,5	15,6	9,3
161 Neckarau	4.567	10,6	8,4	7,6	50,4	15,3	7,7
162 Niederfeld	1.798	11,1	6,6	5,6	45,7	18,2	12,8
163 Almenhof	1.886	10,9	10,9	7,7	46,6	13,9	9,9
17 Rheinau	7.748	11,5	7,3	5,4	48,5	17,9	9,4
171 Casterfeld	1.869	11,7	5,5	5,4	46,2	18,3	13,1
172 Pfingstberg	465	11,4	6,5	8,0	44,9	18,3	11,0
173 Rheinau-Mitte	3.370	11,4	8,5	5,5	48,3	17,3	8,9
174 Rheinau-Süd	2.044	11,6	7,0	4,6	51,8	18,4	6,6
Mannheim	81.139	10,4	9,5	7,6	48,3	15,2	9,0

3 Evangelische Einwohner zum 31.12.2020 nach Alter

Stadtbezirke Stadtteile	Evangelisch	davon					
		unter 18 Jahre	18 bis unter 25 Jahre	25 bis unter 30 Jahre	30 bis unter 65 Jahre	65 bis unter 80 Jahre	80 Jahre und älter
		Anzahl	Anzahl	Anzahl	Anzahl	Anzahl	Anzahl
01 Innenstadt/Jungbusch	4.266	102	1.355	753	1.413	386	257
011 Innenstadt	3.400	89	998	586	1.147	343	237
012 Jungbusch	866	13	357	167	266	43	20
02 Neckarstadt-West	2.344	92	413	340	1.123	251	125
020 Neckarstadt-West	2.344	92	413	340	1.123	251	125
03 Neckarstadt-Ost	5.564	384	607	552	2.556	828	637
031 Neckarstadt-Ost	2.768	167	290	307	1.325	366	313
032 Herzogenried	1.115	104	107	64	495	204	141
033 Neckarstadt-Nordost	863	76	76	67	377	158	109
034 Wohlgelegen	818	37	134	114	359	100	74
04 Schwetzingenstadt/Oststadt	4.732	346	696	617	2.030	554	489
041 Oststadt	2.734	263	265	273	1.192	389	352
042 Schwetzingenstadt	1.998	83	431	344	838	165	137
05 Lindenhof	3.017	242	246	345	1.308	402	474
050 Lindenhof	3.017	242	246	345	1.308	402	474
06 Sandhofen	3.587	472	293	240	1.581	608	393
061 Sandhofen	2.995	379	245	206	1.312	516	337
062 Sandhofen-Nord	592	93	48	34	269	92	56
07 Schönau	2.469	246	164	153	1.218	459	229
071 Schönau-Nord	1.553	142	87	106	807	295	116
072 Schönau-Süd	916	104	77	47	411	164	113
08 Waldhof	5.249	655	458	351	2.330	877	578
081 Waldhof-West	446	24	45	44	239	48	46
082 Gartenstadt	2.800	409	245	145	1.194	492	315
083 Luzenberg	310	29	30	34	158	41	18
084 Waldhof-Ost	1.693	193	138	128	739	296	199
09 Neuostheim/Neuhermsheim	1.673	273	151	73	721	252	203
091 Neuostheim	747	105	72	37	303	124	106
092 Neuhermsheim	926	168	79	36	418	128	97
10 Seckenheim	3.877	564	397	222	1.733	561	400
101 Seckenheim	3.499	497	368	204	1.542	517	371
102 Hochstätt	378	67	29	18	191	44	29
11 Friedrichsfeld	1.450	182	121	104	624	253	166
110 Friedrichsfeld	1.450	182	121	104	624	253	166
12 Käfertal	5.720	727	577	436	2.573	838	569
121 Käfertal-Mitte	1.861	196	179	150	833	293	210
122 Speckw eggebiet	571	87	44	39	260	91	50
123 Sonnenschein	896	122	90	36	349	172	127
124 Franklin	591	129	98	60	264	25	15
125 Käfertal-Süd	1.801	193	166	151	867	257	167
13 Vogelstang	2.574	301	155	137	983	483	515
130 Vogelstang	2.574	301	155	137	983	483	515
14 Wallstadt	2.083	269	161	108	897	370	278
140 Wallstadt	2.083	269	161	108	897	370	278
15 Feudenheim	3.810	546	283	184	1.609	668	520
150 Feudenheim	3.810	546	283	184	1.609	668	520
16 Neckarau	6.764	682	702	491	2.930	1.125	834
161 Neckarau	3.306	314	303	261	1.557	518	353
162 Niederfeld	1.913	188	200	96	754	370	305
163 Almenhof	1.545	180	199	134	619	237	176
17 Rheinau	4.871	555	393	311	2.096	917	599
171 Casterfeld	1.344	138	106	77	558	271	194
172 Pfingstberg	466	69	48	40	178	66	65
173 Rheinau-Mitte	1.732	159	124	127	763	335	224
174 Rheinau-Süd	1.329	189	115	67	597	245	116
Mannheim	64.050	6.638	7.172	5.417	27.725	9.832	7.266

Stadtbezirke Stadtteile	Evangelisch	davon					
		unter 18 Jahre	18 bis unter 25 Jahre	25 bis unter 30 Jahre	30 bis unter 65 Jahre	65 bis unter 80 Jahre	80 Jahre und älter
		Anzahl	%	%	%	%	%
01 Innenstadt/Jungbusch	4.266	2,4	31,8	17,7	33,1	9,0	6,0
011 Innenstadt	3.400	2,6	29,4	17,2	33,7	10,1	7,0
012 Jungbusch	866	1,5	41,2	19,3	30,7	5,0	2,3
02 Neckarstadt-West	2.344	3,9	17,6	14,5	47,9	10,7	5,3
020 Neckarstadt-West	2.344	3,9	17,6	14,5	47,9	10,7	5,3
03 Neckarstadt-Ost	5.564	6,9	10,9	9,9	45,9	14,9	11,4
031 Neckarstadt-Ost	2.768	6,0	10,5	11,1	47,9	13,2	11,3
032 Herzogenried	1.115	9,3	9,6	5,7	44,4	18,3	12,6
033 Neckarstadt-Nordost	863	8,8	8,8	7,8	43,7	18,3	12,6
034 Wohlgelegen	818	4,5	16,4	13,9	43,9	12,2	9,0
04 Schwetzingen/Oststadt	4.732	7,3	14,7	13,0	42,9	11,7	10,3
041 Oststadt	2.734	9,6	9,7	10,0	43,6	14,2	12,9
042 Schwetzingen	1.998	4,2	21,6	17,2	41,9	8,3	6,9
05 Lindenhof	3.017	8,0	8,2	11,4	43,4	13,3	15,7
050 Lindenhof	3.017	8,0	8,2	11,4	43,4	13,3	15,7
06 Sandhofen	3.587	13,2	8,2	6,7	44,1	17,0	11,0
061 Sandhofen	2.995	12,7	8,2	6,9	43,8	17,2	11,3
062 Sandhofen-Nord	592	15,7	8,1	5,7	45,4	15,5	9,5
07 Schönau	2.469	10,0	6,6	6,2	49,3	18,6	9,3
071 Schönau-Nord	1.553	9,1	5,6	6,8	52,0	19,0	7,5
072 Schönau-Süd	916	11,4	8,4	5,1	44,9	17,9	12,3
08 Waldhof	5.249	12,5	8,7	6,7	44,4	16,7	11,0
081 Waldhof-West	446	5,4	10,1	9,9	53,6	10,8	10,3
082 Gartenstadt	2.800	14,6	8,8	5,2	42,6	17,6	11,3
083 Luzenberg	310	9,4	9,7	11,0	51,0	13,2	5,8
084 Waldhof-Ost	1.693	11,4	8,2	7,6	43,7	17,5	11,8
09 Neuostheim/Neuhermsheim	1.673	16,3	9,0	4,4	43,1	15,1	12,1
091 Neuostheim	747	14,1	9,6	5,0	40,6	16,6	14,2
092 Neuhermsheim	926	18,1	8,5	3,9	45,1	13,8	10,5
10 Seckenheim	3.877	14,5	10,2	5,7	44,7	14,5	10,3
101 Seckenheim	3.499	14,2	10,5	5,8	44,1	14,8	10,6
102 Hochstätt	378	17,7	7,7	4,8	50,5	11,6	7,7
11 Friedrichsfeld	1.450	12,6	8,3	7,2	43,0	17,4	11,4
110 Friedrichsfeld	1.450	12,6	8,3	7,2	43,0	17,4	11,4
12 Käfertal	5.720	12,7	10,1	7,6	45,0	14,7	9,9
121 Käfertal-Mitte	1.861	10,5	9,6	8,1	44,8	15,7	11,3
122 Speckweggebiet	571	15,2	7,7	6,8	45,5	15,9	8,8
123 Sonnenschein	896	13,6	10,0	4,0	39,0	19,2	14,2
124 Franklin	591	21,8	16,6	10,2	44,7	4,2	2,5
125 Käfertal-Süd	1.801	10,7	9,2	8,4	48,1	14,3	9,3
13 Vogelstang	2.574	11,7	6,0	5,3	38,2	18,8	20,0
130 Vogelstang	2.574	11,7	6,0	5,3	38,2	18,8	20,0
14 Wallstadt	2.083	12,9	7,7	5,2	43,1	17,8	13,3
140 Wallstadt	2.083	12,9	7,7	5,2	43,1	17,8	13,3
15 Feudenheim	3.810	14,3	7,4	4,8	42,2	17,5	13,6
150 Feudenheim	3.810	14,3	7,4	4,8	42,2	17,5	13,6
16 Neckarau	6.764	10,1	10,4	7,3	43,3	16,6	12,3
161 Neckarau	3.306	9,5	9,2	7,9	47,1	15,7	10,7
162 Niederfeld	1.913	9,8	10,5	5,0	39,4	19,3	15,9
163 Almenhof	1.545	11,7	12,9	8,7	40,1	15,3	11,4
17 Rheinau	4.871	11,4	8,1	6,4	43,0	18,8	12,3
171 Casterfeld	1.344	10,3	7,9	5,7	41,5	20,2	14,4
172 Pfingstberg	466	14,8	10,3	8,6	38,2	14,2	13,9
173 Rheinau-Mitte	1.732	9,2	7,2	7,3	44,1	19,3	12,9
174 Rheinau-Süd	1.329	14,2	8,7	5,0	44,9	18,4	8,7
Mannheim	64.050	10,4	11,2	8,5	43,3	15,4	11,3

4 Einwohner mit sonstiger/keiner Religionszugehörigkeit zum 31.12.2020 nach Alter

Stadtbezirke Stadtteile	sonstige/ keine	davon					
		unter 18 Jahre	18 bis unter 25 Jahre	25 bis unter 30 Jahre	30 bis unter 65 Jahre	65 bis unter 80 Jahre	80 Jahre und älter
		Anzahl	Anzahl	Anzahl	Anzahl	Anzahl	Anzahl
01 Innenstadt/Jungbusch	19.423	2.814	2.638	2.629	9.413	1.474	455
011 Innenstadt	15.376	2.176	1.939	2.076	7.522	1.269	394
012 Jungbusch	4.047	638	699	553	1.891	205	61
02 Neckarstadt-West	14.032	2.992	1.554	1.435	6.732	1.051	268
020 Neckarstadt-West	14.032	2.992	1.554	1.435	6.732	1.051	268
03 Neckarstadt-Ost	20.369	3.964	1.953	1.845	9.994	2.078	535
031 Neckarstadt-Ost	9.046	1.567	681	806	4.782	951	259
032 Herzogenried	4.727	1.082	531	405	2.070	509	130
033 Neckarstadt-Nordost	3.273	678	404	290	1.512	324	65
034 Wohlgelegen	3.323	637	337	344	1.630	294	81
04 Schwetzingen/Oststadt	13.188	1.836	991	1.566	7.095	1.330	370
041 Oststadt	7.121	1.052	374	668	3.851	911	265
042 Schwetzingen	6.067	784	617	898	3.244	419	105
05 Lindenhof	7.417	1.166	404	755	4.082	723	287
050 Lindenhof	7.417	1.166	404	755	4.082	723	287
06 Sandhofen	6.283	1.130	435	416	3.404	722	176
061 Sandhofen	5.448	978	391	368	2.949	607	155
062 Sandhofen-Nord	835	152	44	48	455	115	21
07 Schönau	6.808	1.700	591	385	3.230	724	178
071 Schönau-Nord	5.006	1.363	458	294	2.278	499	114
072 Schönau-Süd	1.802	337	133	91	952	225	64
08 Waldhof	13.947	3.168	1.083	936	6.911	1.375	474
081 Waldhof-West	2.204	551	218	196	1.043	139	57
082 Gartenstadt	4.856	941	285	209	2.533	662	226
083 Luzenberg	2.296	561	236	200	1.131	136	32
084 Waldhof-Ost	4.591	1.115	344	331	2.204	438	159
09 Neuostheim/Neuhermsheim	3.714	730	256	198	1.964	454	112
091 Neuostheim	1.451	285	111	89	718	198	50
092 Neuhermsheim	2.263	445	145	109	1.246	256	62
10 Seckenheim	7.983	1.787	607	513	4.125	779	172
101 Seckenheim	5.839	1.122	371	358	3.171	673	144
102 Hochstätt	2.144	665	236	155	954	106	28
11 Friedrichsfeld	2.571	460	178	212	1.380	289	52
110 Friedrichsfeld	2.571	460	178	212	1.380	289	52
12 Käfertal	15.217	3.259	1.193	1.092	7.799	1.482	392
121 Käfertal-Mitte	4.604	892	349	349	2.345	538	131
122 Speckweggebiet	1.382	300	117	86	703	149	27
123 Sonnenschein	1.614	298	97	58	816	262	83
124 Franklin	2.163	647	208	172	1.065	64	7
125 Käfertal-Süd	5.454	1.122	422	427	2.870	469	144
13 Vogelstang	6.453	1.444	415	353	2.995	862	384
130 Vogelstang	6.453	1.444	415	353	2.995	862	384
14 Wallstadt	3.557	662	157	123	1.920	538	157
140 Wallstadt	3.557	662	157	123	1.920	538	157
15 Feudenheim	6.308	1.120	368	299	3.306	976	239
150 Feudenheim	6.308	1.120	368	299	3.306	976	239
16 Neckarau	15.283	2.677	1.266	1.130	7.891	1.825	494
161 Neckarau	7.859	1.502	640	599	4.069	856	193
162 Niederfeld	3.880	596	265	248	2.000	572	199
163 Almenhof	3.544	579	361	283	1.822	397	102
17 Rheinau	12.268	2.373	904	816	6.404	1.451	320
171 Casterfeld	2.715	497	195	180	1.407	349	87
172 Pfingstberg	777	137	48	49	407	116	20
173 Rheinau-Mitte	5.414	1.205	431	394	2.680	554	150
174 Rheinau-Süd	3.362	534	230	193	1.910	432	63
Mannheim	174.821	33.282	14.993	14.703	88.645	18.133	5.065

Einwohner mit sonstiger/keiner Religionszugehörigkeit zum 31.12.2020 nach Alter

Stadtbezirke Stadtteile	sonstige/ keine	davon					
		unter 18 Jahre	18 bis unter 25 Jahre	25 bis unter 30 Jahre	30 bis unter 65 Jahre	65 bis unter 80 Jahre	80 Jahre und älter
		Anzahl	%	%	%	%	%
01 Innenstadt/Jungbusch	19.423	14,5	13,6	13,5	48,5	7,6	2,3
011 Innenstadt	15.376	14,2	12,6	13,5	48,9	8,3	2,6
012 Jungbusch	4.047	15,8	17,3	13,7	46,7	5,1	1,5
02 Neckarstadt-West	14.032	21,3	11,1	10,2	48,0	7,5	1,9
020 Neckarstadt-West	14.032	21,3	11,1	10,2	48,0	7,5	1,9
03 Neckarstadt-Ost	20.369	19,5	9,6	9,1	49,1	10,2	2,6
031 Neckarstadt-Ost	9.046	17,3	7,5	8,9	52,9	10,5	2,9
032 Herzogenried	4.727	22,9	11,2	8,6	43,8	10,8	2,8
033 Neckarstadt-Nordost	3.273	20,7	12,3	8,9	46,2	9,9	2,0
034 Wohlgelegen	3.323	19,2	10,1	10,4	49,1	8,8	2,4
04 Schwetzingen/Oststadt	13.188	13,9	7,5	11,9	53,8	10,1	2,8
041 Oststadt	7.121	14,8	5,3	9,4	54,1	12,8	3,7
042 Schwetzingen	6.067	12,9	10,2	14,8	53,5	6,9	1,7
05 Lindenhof	7.417	15,7	5,4	10,2	55,0	9,7	3,9
050 Lindenhof	7.417	15,7	5,4	10,2	55,0	9,7	3,9
06 Sandhofen	6.283	18,0	6,9	6,6	54,2	11,5	2,8
061 Sandhofen	5.448	18,0	7,2	6,8	54,1	11,1	2,8
062 Sandhofen-Nord	835	18,2	5,3	5,7	54,5	13,8	2,5
07 Schönau	6.808	25,0	8,7	5,7	47,4	10,6	2,6
071 Schönau-Nord	5.006	27,2	9,1	5,9	45,5	10,0	2,3
072 Schönau-Süd	1.802	18,7	7,4	5,0	52,8	12,5	3,6
08 Waldhof	13.947	22,7	7,8	6,7	49,6	9,9	3,4
081 Waldhof-West	2.204	25,0	9,9	8,9	47,3	6,3	2,6
082 Gartenstadt	4.856	19,4	5,9	4,3	52,2	13,6	4,7
083 Luzenberg	2.296	24,4	10,3	8,7	49,3	5,9	1,4
084 Waldhof-Ost	4.591	24,3	7,5	7,2	48,0	9,5	3,5
09 Neuostheim/Neuhermsheim	3.714	19,7	6,9	5,3	52,9	12,2	3,0
091 Neuostheim	1.451	19,6	7,6	6,1	49,5	13,6	3,4
092 Neuhermsheim	2.263	19,7	6,4	4,8	55,1	11,3	2,7
10 Seckenheim	7.983	22,4	7,6	6,4	51,7	9,8	2,2
101 Seckenheim	5.839	19,2	6,4	6,1	54,3	11,5	2,5
102 Hochstätt	2.144	31,0	11,0	7,2	44,5	4,9	1,3
11 Friedrichsfeld	2.571	17,9	6,9	8,2	53,7	11,2	2,0
110 Friedrichsfeld	2.571	17,9	6,9	8,2	53,7	11,2	2,0
12 Käfertal	15.217	21,4	7,8	7,2	51,3	9,7	2,6
121 Käfertal-Mitte	4.604	19,4	7,6	7,6	50,9	11,7	2,8
122 Speckweggebiet	1.382	21,7	8,5	6,2	50,9	10,8	2,0
123 Sonnenschein	1.614	18,5	6,0	3,6	50,6	16,2	5,1
124 Franklin	2.163	29,9	9,6	8,0	49,2	3,0	0,3
125 Käfertal-Süd	5.454	20,6	7,7	7,8	52,6	8,6	2,6
13 Vogelstang	6.453	22,4	6,4	5,5	46,4	13,4	6,0
130 Vogelstang	6.453	22,4	6,4	5,5	46,4	13,4	6,0
14 Wallstadt	3.557	18,6	4,4	3,5	54,0	15,1	4,4
140 Wallstadt	3.557	18,6	4,4	3,5	54,0	15,1	4,4
15 Feudenheim	6.308	17,8	5,8	4,7	52,4	15,5	3,8
150 Feudenheim	6.308	17,8	5,8	4,7	52,4	15,5	3,8
16 Neckarau	15.283	17,5	8,3	7,4	51,6	11,9	3,2
161 Neckarau	7.859	19,1	8,1	7,6	51,8	10,9	2,5
162 Niederfeld	3.880	15,4	6,8	6,4	51,5	14,7	5,1
163 Almenhof	3.544	16,3	10,2	8,0	51,4	11,2	2,9
17 Rheinau	12.268	19,3	7,4	6,7	52,2	11,8	2,6
171 Casterfeld	2.715	18,3	7,2	6,6	51,8	12,9	3,2
172 Pfingsberg	777	17,6	6,2	6,3	52,4	14,9	2,6
173 Rheinau-Mitte	5.414	22,3	8,0	7,3	49,5	10,2	2,8
174 Rheinau-Süd	3.362	15,9	6,8	5,7	56,8	12,8	1,9
Mannheim	174.821	19,0	8,6	8,4	50,7	10,4	2,9