

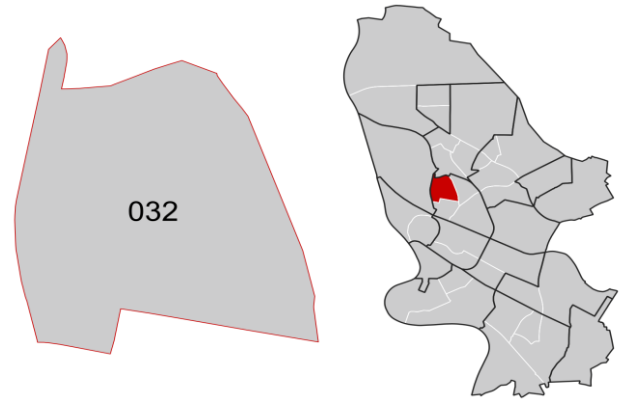
Herzogenried

Datenstand: 31.12.2019



Lage und Fläche

Stadtbezirk	03	Neckarstadt-Ost
Stadtteile	031	Neckarstadt-Ost
	032	Herzogenried
	033	Neckarstadt-Nordost
	034	Wohlgelegen



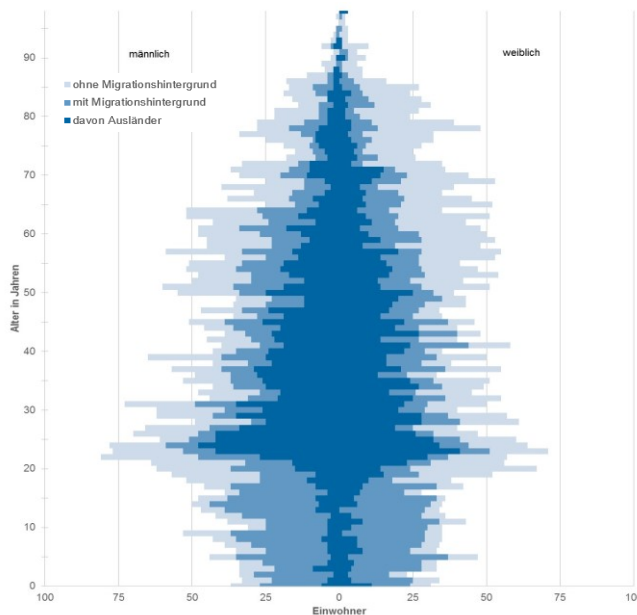
Fläche in km²

1,38

Einwohner je km²

5.439

Bevölkerungsstruktur

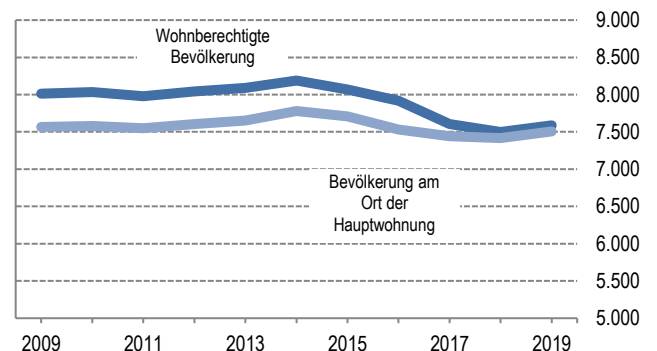


Wohnberechtigte Bevölkerung		7.590
Bevölkerung am Ort der Hauptwohnung		7.508
männlich	50,7%	3.804
weiblich	49,3%	3.704
ledig	47,7%	3.584
verheiratet/verpartnert	38,5%	2.892
geschieden	7,8%	588
verwitwet	5,9%	444
römisch-katholisch	22,0%	1.651
evangelisch	15,4%	1.153
sonstige	1,7%	125
keine Angabe	61,0%	4.579
ohne Migrationshintergrund	38,1%	2.858
mit Migrationshintergrund	61,9%	4.650
darunter: Ausländer		2.382

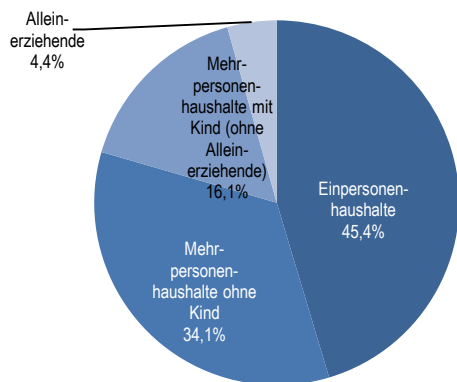
Altersdurchschnitt in Jahren

41,4

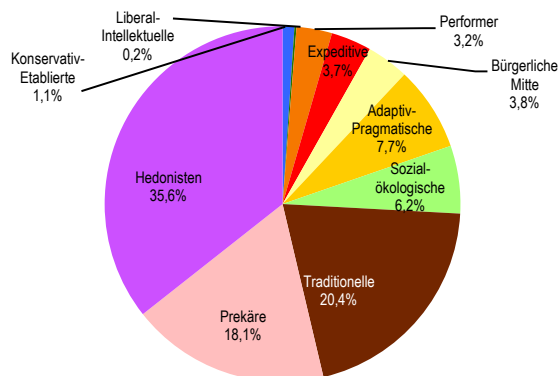
Geburten	69
Sterbefälle	69
Saldo	+0
Zuzüge	613
Fortzüge	567
Saldo	+46



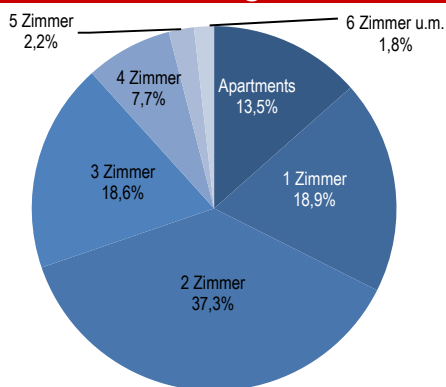
Privathaushalte



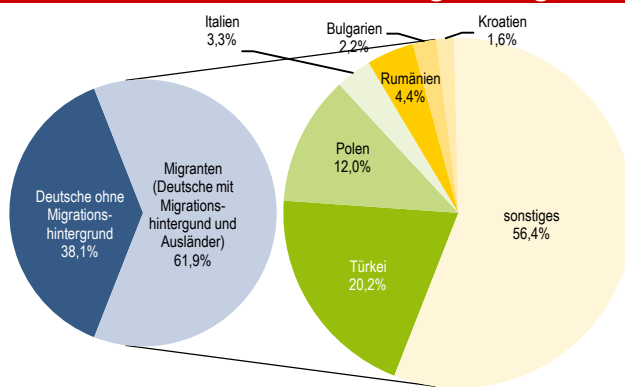
Sinus-Milieus



Wohnungen



Ethnische Zusammensetzung-Bezugsland



Arbeitsmarkt

Sozialversicherungspflichtig Beschäftigte	2.504
Beschäftigungsquote	50,2%
Arbeitslose	331
Arbeitslosenquotient	6,6%

Kaufkraft

Durchschnittliche Kaufkraft pro Person in €	21.092
Kaufkraftindex pro Person	89
Durchschnittliche Kaufkraft pro Haushalt in €	37.534
Kaufkraftindex pro Haushalt	93

Kraftfahrzeuge

Zugelassene Privat-Pkw	2.230
Privat-Pkw je 1.000 Haushalte	613

Impressum

STADTMANNHEIM²

Kommunale Statistikstelle

Postfach 101832, 68018 Mannheim

Tel. 0621 293-7492

Fax 0621 293-7750

E-Mail: statistikstelle@mannheim.de

www.mannheim.de/statistik

Mannheim, Oktober 2020