

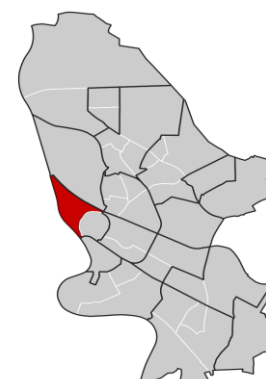
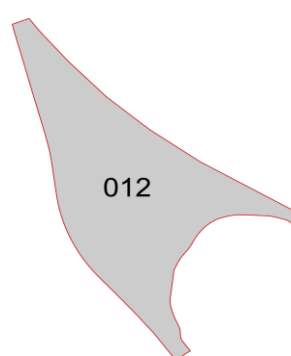
Jungbusch

Datenstand: 31.12.2019



Lage und Fläche

Stadtbezirk 01 Innenstadt/Jungbusch
 Stadtteil 011 Innenstadt
012 Jungbusch



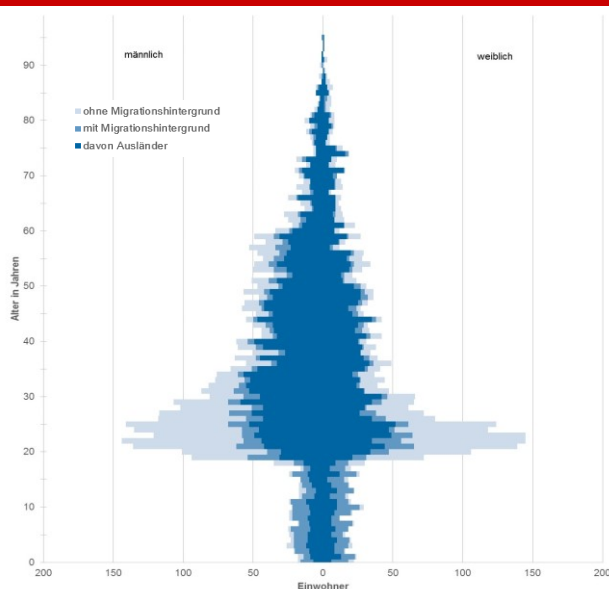
Fläche in km²

2,80

Einwohner je km²

2.371

Bevölkerungsstruktur



Wohnberechtigte Bevölkerung 6.727

Bevölkerung am Ort der Hauptwohnung 6.637

männlich 57,1% 3.793
 weiblich 42,9% 2.844

ledig 66,7% 4.425
 verheiratet/verpartnert 26,1% 1.732
 geschieden 5,3% 354
 verwitwet 1,9% 126

römisch-katholisch 24,3% 1.614
 evangelisch 13,7% 911
 sonstige 2,0% 133
 keine Angabe 60,0% 3.979

ohne Migrationshintergrund 33,5% 2.221
 mit Migrationshintergrund 66,5% 4.416
 darunter: Ausländer 3.490

Altersdurchschnitt in Jahren

35,1

Geburten

45

Sterbefälle

27

Saldo

+18

Zuzüge

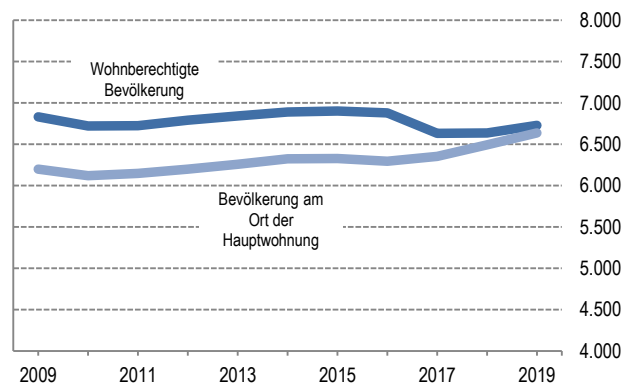
1.708

Fortzüge

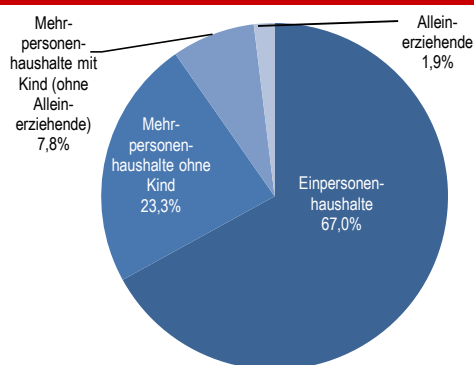
1.345

Saldo

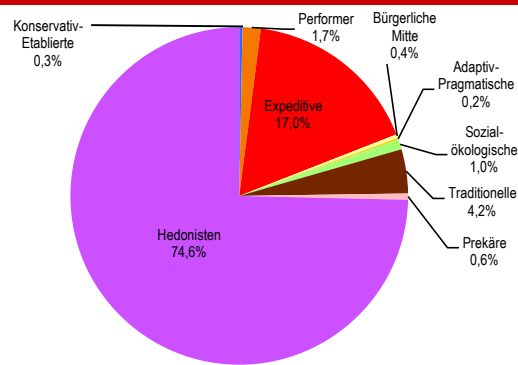
+363



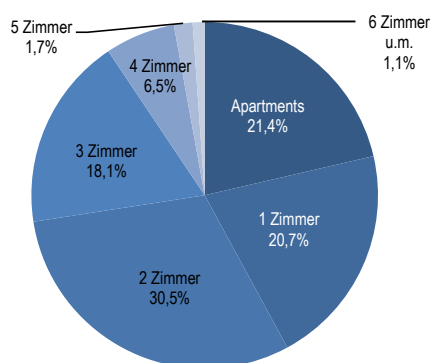
Privathaushalte



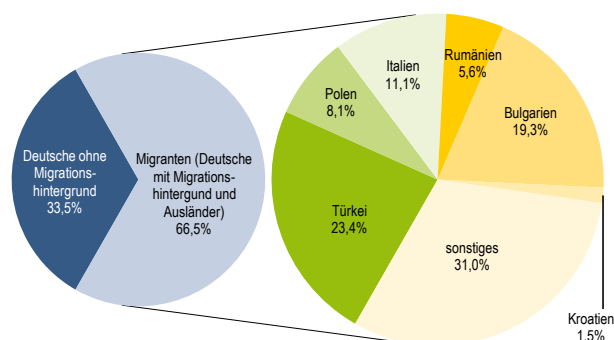
Sinus-Milieus



Wohnungen



Ethnische Zusammensetzung-Bezugsland



Arbeitsmarkt

Sozialversicherungspflichtig Beschäftigte	2.395
Beschäftigungsquote	43,3%
Arbeitslose	346
Arbeitslosenquotient	6,3%

Kaufkraft

Durchschnittliche Kaufkraft pro Person in €	19.048
Kaufkraftindex pro Person	80
Durchschnittliche Kaufkraft pro Haushalt in €	26.750
Kaufkraftindex pro Haushalt	67

Kraftfahrzeuge

Zugelassene Privat-Pkw	1.081
Privat-Pkw je 1.000 Haushalte	264

Impressum

STADT MANNHEIM²

Kommunale Statistikstelle

Postfach 101832, 68018 Mannheim

Tel. 0621 293-7492

Fax 0621 293-7750

E-Mail: statistikstelle@mannheim.de

www.mannheim.de/statistik

Mannheim, Oktober 2020