

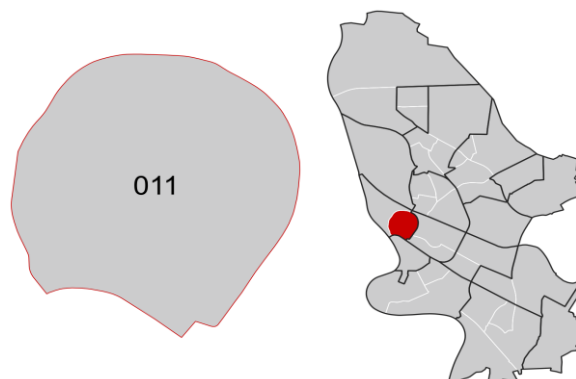
## Innenstadt

Datenstand: 31.12.2019



### Lage und Fläche

Stadtbezirk	01	Innenstadt/Jungbusch
Stadtteil	<b>011</b>	<b>Innenstadt</b>
	012	Jungbusch



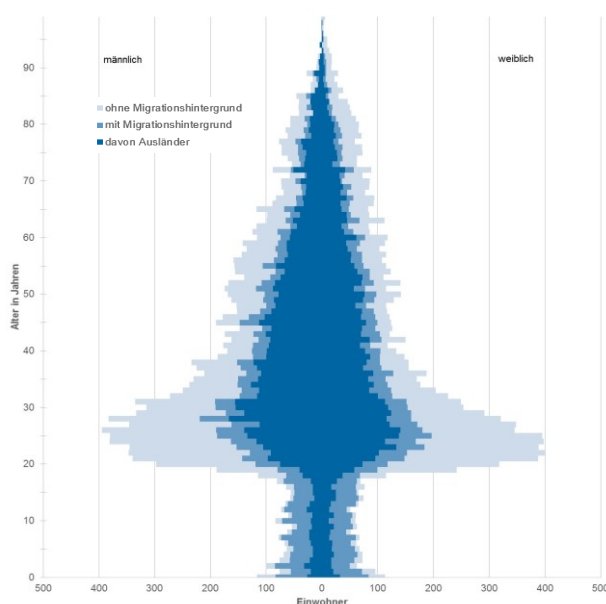
Fläche in km<sup>2</sup>

1,75

Einwohner je km<sup>2</sup>

14.107

### Bevölkerungsstruktur



Wohnberechtigte Bevölkerung 25.195

**Bevölkerung am Ort der Hauptwohnung 24.649**

männlich 52,4% 12.928

weiblich 47,6% 11.721

ledig 60,2% 14.848

verheiratet/verpartnert 28,6% 7.051

geschieden 7,6% 1.871

verwitwet 3,6% 879

römisch-katholisch 23,0% 5.681

evangelisch 14,5% 3.570

sonstige 2,6% 639

keine Angabe 59,9% 14.759

ohne Migrationshintergrund 40,4% 9.954

mit Migrationshintergrund 59,6% 14.695

darunter: Ausländer 10.093

### Altersdurchschnitt in Jahren

38,7

Geburten

236

Sterbefälle

165

Saldo

+71

Zuzüge

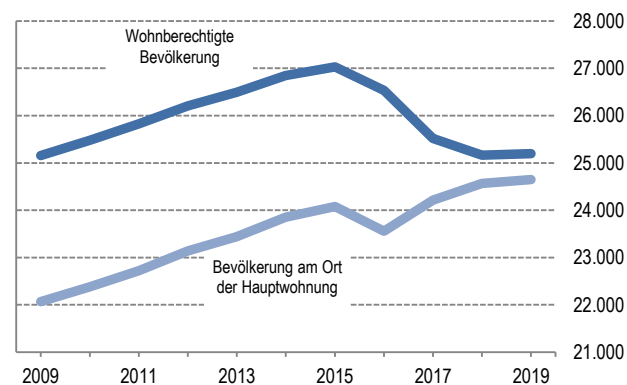
4.010

Fortzüge

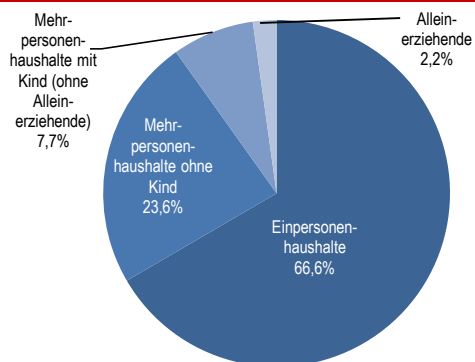
3.782

Saldo

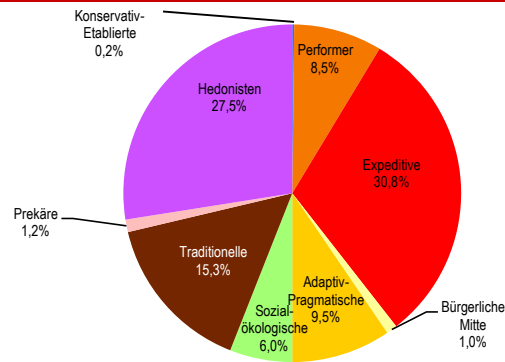
+228



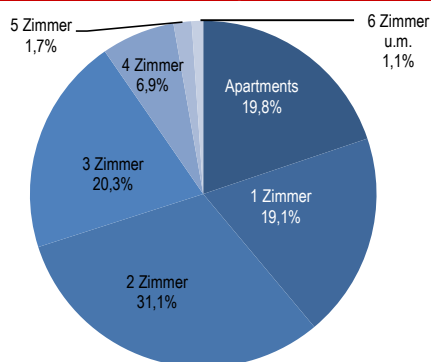
## Privathaushalte



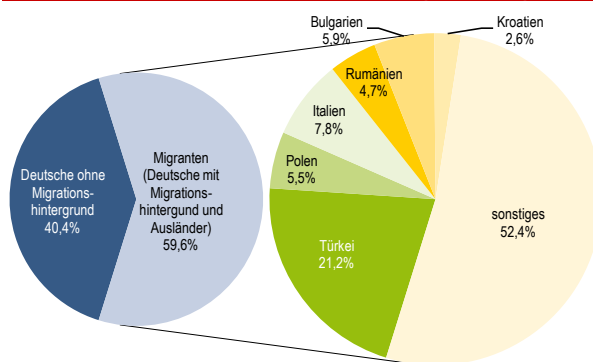
## Sinus-Milieus



## Wohnungen



## Ethnische Zusammensetzung-Bezugsland



## Arbeitsmarkt

Sozialversicherungspflichtig Beschäftigte	9.908
Beschäftigungsquote	51,3%
Arbeitslose	1.038
Arbeitslosenquotient	5,4%

## Kaufkraft

Durchschnittliche Kaufkraft pro Person in €	21.827
Kaufkraftindex pro Person	92
Durchschnittliche Kaufkraft pro Haushalt in €	28.923
Kaufkraftindex pro Haushalt	72

## Kraftfahrzeuge

Zugelassene Privat-Pkw	5.252
Privat-Pkw je 1.000 Haushalte	338

## Impressum

**STADT MANNHEIM**<sup>2</sup>

Kommunale Statistikstelle

Postfach 101832, 68018 Mannheim

Tel. 0621 293-7492

Fax 0621 293-7750

E-Mail: [statistikstelle@mannheim.de](mailto:statistikstelle@mannheim.de)

[www.mannheim.de/statistik](http://www.mannheim.de/statistik)

Mannheim, Oktober 2020