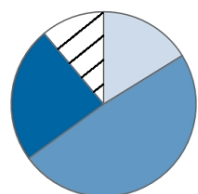


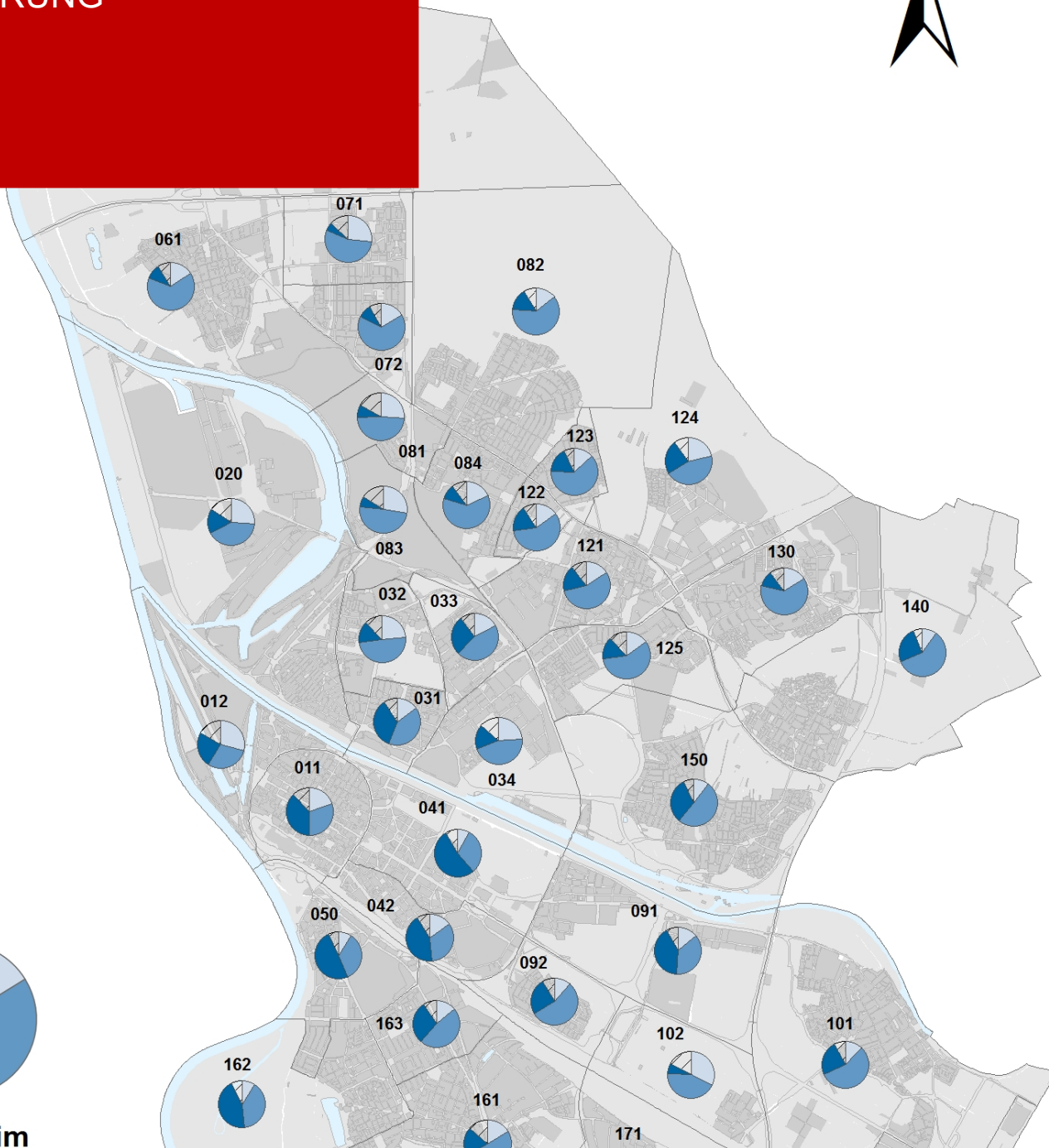
# SOZIALVERSICHERUNGSPFLICHTIG BESCHÄFTIGTE 2019

IN KLEINRÄUMIGER GLIEDERUNG

Statistische Daten  
Mannheim N° 7/2020



Mannheim



---

## Inhaltsverzeichnis

0	Erläuterungen.....	3
1	Entwicklung der Sozialversicherungspflichtigen Beschäftigung von 2015 bis 2019 .....	5
2	Sozialversicherungspflichtig Beschäftigte 2019 nach Quartalen .....	6
3	Sozialversicherungspflichtig Beschäftigte zum 31.12.2019 nach Geschlecht.....	7
4	Sozialversicherungspflichtig Beschäftigte zum 31.12.2019 nach Staatsangehörigkeit...	8
5	Sozialversicherungspflichtig Beschäftigte zum 31.12.2019 nach Alter.....	9
6	Sozialversicherungspflichtig Beschäftigte zum 31.12.2019 nach Berufsabschluss .....	10
7	Sozialversicherungspflichtig Beschäftigte zum 31.12.2019 nach Art der Beschäftigung .....	12
8	Beschäftigungsquote zum 31.12.2019 .....	14
9	Beschäftigungsquote Frauen zum 31.12.2019 .....	16
10	Beschäftigungsquote Ausländer zum 31.12.2019.....	18

## Abbildungsverzeichnis

Karte 1: Sozialversicherungspflichtig Beschäftigte zum 31.12.2019 nach Berufsabschluss .....	11
Karte 2: Anteil ausschließlich Geringfügig Beschäftigter zum 31.12.2019 .....	13
Karte 3: Beschäftigungsquote zum 31.12.2019 .....	15
Karte 4: Beschäftigungsquote Frauen zum 31.12.2019.....	17
Karte 5: Beschäftigungsquote Ausländer zum 31.12.2019 .....	19

## Impressum

**STADT MANNHEIM** 

Kommunale Statistikstelle

Postfach 101832, 68018 Mannheim  
Tel. 0621 293-7492  
Fax 0621 293-7750  
E-Mail: [statistikstelle@mannheim.de](mailto:statistikstelle@mannheim.de)  
[www.mannheim.de/statistik](http://www.mannheim.de/statistik)  
Mannheim, August 2020

## 0 Erläuterungen

Die Bundesagentur für Arbeit (BA) stellt kommunalen Statistikstellen regelmäßig kleinräumige statistische Daten der Arbeitsmarkt- und Grundsicherungsstatistik für ergänzende Analysen zur Verfügung.

Rechtsgrundlage ist ein zwischen der Bundesagentur für Arbeit und der Stadt Mannheim geschlossener Vertrag über die Übermittlung statistischer Daten an kommunale Statistikstellen durch die Bundesagentur für Arbeit.

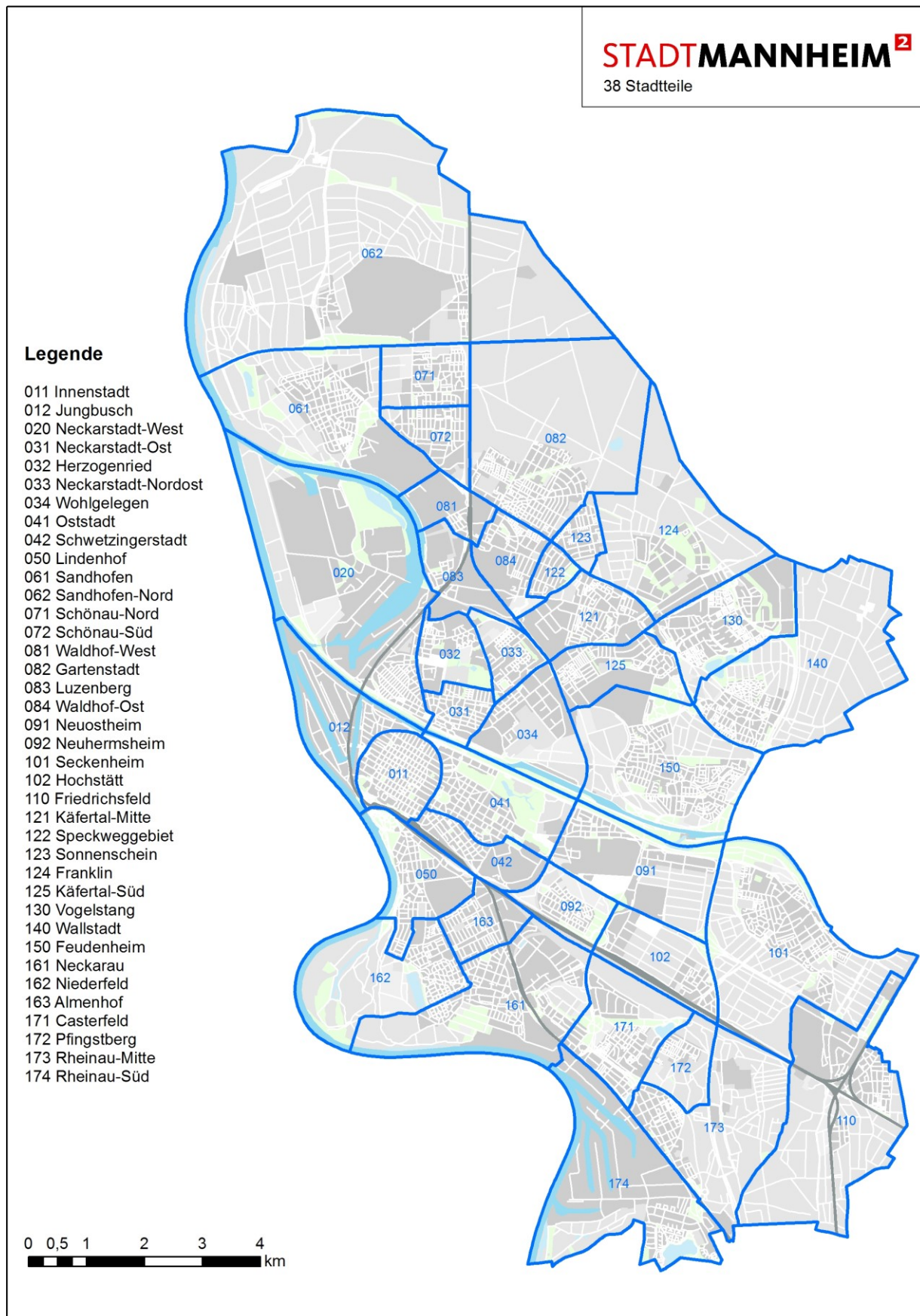
Die Daten zur Struktur der sozialversicherungspflichtig Beschäftigten am Wohnort können nach einer Umstellung der Datenlieferung durch die BA seit 2017 nach Stadtbezirken und Stadtteilen ausgewertet werden.

Zusammen mit den Ergebnissen aus der kommunalen Einwohnerstatistik lassen sich aus diesen BA-Daten wichtige Indikatoren zur Beschreibung der kleinräumigen Beschäftigtenstruktur Mannheims bilden.

Die folgenden tabellarischen Übersichten mit den wichtigsten statistischen Ergebnissen zur Struktur der sozialversicherungspflichtig Beschäftigten am Wohnort werden ergänzt durch kartografische Darstellungen auf der Ebene der 38 Stadtteile. Für die kartografische Darstellung wurden die statistischen Werte zu je fünf Klassen zusammengefasst. Diese und weitere Karten können auch online über den StatistikatlasMannheim<sup>2</sup> ([www.mannheim.de/statistik](http://www.mannheim.de/statistik)) aufgerufen werden.

### Zentrale Begriffe

Sozialversicherungspflichtig Beschäftigte	Alle Arbeitnehmer, die kranken-, renten-, pflegeversicherungspflichtig und/oder beitragspflichtig nach dem Recht der Arbeitsförderung sind oder für die Beitragsanteile zur gesetzlichen Rentenversicherung oder nach dem Recht der Arbeitsförderung zu zahlen sind. Dazu gehören auch insbesondere Auszubildende, Altersteilzeitbeschäftigte, Praktikanten, Werkstudenten und Personen, die aus einem sozialversicherungspflichtigen Beschäftigungsverhältnis zur Ableistung von gesetzlichen Dienstpflichten (z.B. Wehrübung) einberufen werden. Nicht zu den sozialversicherungspflichtig Beschäftigten zählen dagegen Beamte, Selbstständige, mithelfende Familienangehörige, Berufs- und Zeitsoldaten, sowie Wehr- und Zivildienstleistende.
Beschäftigungsquote	Die Beschäftigungsquote gibt den Anteil der sozialversicherungspflichtig Beschäftigten von 15 bis unter 65 Jahren an der gleichaltrigen Bevölkerung an.
Geringfügig Beschäftigte	Arbeitnehmer, deren regelmäßiges Arbeitsentgelt im Monat 450 Euro nicht überschreitet (geringfügig entlohnte Beschäftigung) oder welche nicht länger als zwei Monate bzw. 50 Arbeitstage pro Kalenderjahr beschäftigt sind (kurzfristige Beschäftigung). Arbeitnehmer, die geringfügig beschäftigt sind, sind sozialversicherungspflichtig, aber nicht kranken-, arbeitslosen- und pflegeversicherungspflichtig. Von der Rentenversicherungspflicht können sie sich befreien lassen. Geringfügige Beschäftigungsverhältnisse werden im allgemeinen Sprachgebrauch als „Minijob“ oder „450-Euro-Job“ bezeichnet.





**1 Entwicklung der Sozialversicherungspflichtigen Beschäftigung von 2015 bis 2019**

Stadtbezirke Stadtteile	Sozialversicherungspflichtig Beschäftigte am Wohnort zum 31.12.					Entwicklung 2015-2019
	2015	2016	2017	2018	2019	
	Anzahl	Anzahl	Anzahl	Anzahl	Anzahl	%
<b>01 Innenstadt/Jungbusch</b>	<b>10.377</b>	<b>10.948</b>	<b>11.425</b>	<b>12.112</b>	<b>12.303</b>	<b>+18,6</b>
011 Innenstadt	8.546	9.020	9.365	9.816	9.908	+15,9
012 Jungbusch	1.831	1.928	2.060	2.296	2.395	+30,8
<b>02 Neckarstadt-West</b>	<b>6.889</b>	<b>7.119</b>	<b>7.476</b>	<b>7.854</b>	<b>7.992</b>	<b>+16,0</b>
020 Neckarstadt-West	6.889	7.119	7.476	7.854	7.992	+16,0
<b>03 Neckarstadt-Ost</b>	<b>11.813</b>	<b>12.244</b>	<b>12.741</b>	<b>13.132</b>	<b>13.355</b>	<b>+13,1</b>
031 Neckarstadt-Ost	6.100	6.259	6.474	6.645	6.697	+9,8
032 Herzogenried	2.308	2.324	2.430	2.475	2.504	+8,5
033 Neckarstadt-Nordost	1.483	1.644	1.787	1.891	1.970	+32,8
034 Wohlgelegen	1.922	2.017	2.050	2.121	2.184	+13,6
<b>04 Schwetzingenstadt/Oststadt</b>	<b>9.279</b>	<b>9.478</b>	<b>9.957</b>	<b>10.442</b>	<b>10.595</b>	<b>+14,2</b>
041 Oststadt	4.783	4.861	5.023	5.277	5.376	+12,4
042 Schwetzingenstadt	4.496	4.617	4.934	5.165	5.219	+16,1
<b>05 Lindenhof</b>	<b>5.725</b>	<b>5.867</b>	<b>6.045</b>	<b>6.251</b>	<b>6.380</b>	<b>+11,4</b>
050 Lindenhof	5.725	5.867	6.045	6.251	6.380	+11,4
<b>06 Sandhofen</b>	<b>5.588</b>	<b>5.655</b>	<b>5.762</b>	<b>5.901</b>	<b>5.997</b>	<b>+7,3</b>
061 Sandhofen	4.768	4.829	4.915	5.053	5.121	+7,4
062 Sandhofen-Nord	820	826	847	848	876	+6,8
<b>07 Schönau</b>	<b>4.431</b>	<b>4.508</b>	<b>4.590</b>	<b>4.594</b>	<b>4.536</b>	<b>+2,4</b>
071 Schönau-Nord	3.027	3.055	3.088	3.094	3.024	-0,1
072 Schönau-Süd	1.404	1.453	1.502	1.500	1.512	+7,7
<b>08 Waldhof</b>	<b>8.967</b>	<b>9.165</b>	<b>9.495</b>	<b>9.950</b>	<b>10.027</b>	<b>+11,8</b>
081 Waldhof-West	1.223	1.293	1.330	1.396	1.336	+9,2
082 Gartenstadt	3.877	3.893	3.943	4.088	4.103	+5,8
083 Luzenberg	1.084	1.147	1.153	1.226	1.268	+17,0
084 Waldhof-Ost	2.783	2.832	3.069	3.240	3.320	+19,3
<b>09 Neuostheim/Neuhermsheim</b>	<b>2.859</b>	<b>2.903</b>	<b>3.034</b>	<b>3.183</b>	<b>3.205</b>	<b>+12,1</b>
091 Neuostheim	1.016	1.049	1.099	1.191	1.207	+18,8
092 Neuhermsheim	1.843	1.854	1.935	1.992	1.998	+8,4
<b>10 Seckenheim</b>	<b>6.136</b>	<b>6.168</b>	<b>6.308</b>	<b>6.480</b>	<b>6.518</b>	<b>+6,2</b>
101 Seckenheim	5.236	5.251	5.373	5.503	5.552	+6,0
102 Hochstätt	900	917	935	977	966	+7,3
<b>11 Friedrichsfeld</b>	<b>2.031</b>	<b>2.079</b>	<b>2.204</b>	<b>2.289</b>	<b>2.346</b>	<b>+15,5</b>
110 Friedrichsfeld	2.031	2.079	2.204	2.289	2.346	+15,5
<b>12 Käfertal</b>	<b>9.834</b>	<b>10.124</b>	<b>10.521</b>	<b>10.981</b>	<b>11.429</b>	<b>+16,2</b>
121 Käfertal-Mitte	3.437	3.532	3.602	3.688	3.769	+9,7
122 Speckweggebiet	1.003	1.005	1.023	1.072	1.141	+13,8
123 Sonnenschein	1.203	1.282	1.311	1.306	1.299	+8,0
124 Franklin	215	215	291	524	711	+230,7
125 Käfertal-Süd	3.976	4.090	4.294	4.391	4.509	+13,4
<b>13 Vogelstang</b>	<b>4.344</b>	<b>4.403</b>	<b>4.414</b>	<b>4.492</b>	<b>4.554</b>	<b>+4,8</b>
130 Vogelstang	4.344	4.403	4.414	4.492	4.554	+4,8
<b>14 Wallstadt</b>	<b>3.090</b>	<b>3.105</b>	<b>3.148</b>	<b>3.149</b>	<b>3.150</b>	<b>+1,9</b>
140 Wallstadt	3.090	3.105	3.148	3.149	3.150	+1,9
<b>15 Feudenheim</b>	<b>4.943</b>	<b>5.022</b>	<b>5.184</b>	<b>5.215</b>	<b>5.280</b>	<b>+6,8</b>
150 Feudenheim	4.943	5.022	5.184	5.215	5.280	+6,8
<b>16 Neckarau</b>	<b>11.426</b>	<b>11.679</b>	<b>12.162</b>	<b>12.529</b>	<b>12.700</b>	<b>+11,2</b>
161 Neckarau	6.190	6.378	6.629	6.827	6.917	+11,7
162 Niederfeld	2.619	2.664	2.786	2.899	2.892	+10,4
163 Almenhof	2.617	2.637	2.747	2.803	2.891	+10,5
<b>17 Rheinau</b>	<b>9.273</b>	<b>9.433</b>	<b>9.631</b>	<b>9.869</b>	<b>9.997</b>	<b>+7,8</b>
171 Casterfeld	2.273	2.257	2.286	2.276	2.303	+1,3
172 Pfingstberg	580	605	611	617	644	+11,0
173 Rheinau-Mitte	3.815	3.874	3.974	4.070	4.174	+9,4
174 Rheinau-Süd	2.605	2.697	2.760	2.906	2.876	+10,4
99 ohne Zuordnung	650	396	178	189	141	-
<b>Mannheim</b>	<b>117.655</b>	<b>120.296</b>	<b>124.275</b>	<b>128.612</b>	<b>130.505</b>	<b>+10,9</b>

## 2 Sozialversicherungspflichtig Beschäftigte 2019 nach Quartalen

Stadtbezirke Stadtteile	Sozialversicherungspflichtig Beschäftigte am Wohnort zum ... 2019			
	31.03.	30.06.	30.09.	31.12.
	Anzahl	Anzahl	Anzahl	Anzahl
<b>01 Innenstadt/Jungbusch</b>	<b>12.077</b>	<b>12.193</b>	<b>12.316</b>	<b>12.303</b>
011 Innenstadt	9.790	9.825	9.899	9.908
012 Jungbusch	2.287	2.368	2.417	2.395
<b>02 Neckarstadt-West</b>	<b>7.893</b>	<b>7.964</b>	<b>8.091</b>	<b>7.992</b>
020 Neckarstadt-West	7.893	7.964	8.091	7.992
<b>03 Neckarstadt-Ost</b>	<b>13.081</b>	<b>13.177</b>	<b>13.318</b>	<b>13.355</b>
031 Neckarstadt-Ost	6.610	6.649	6.688	6.697
032 Herzogenried	2.460	2.477	2.506	2.504
033 Neckarstadt-Nordost	1.892	1.918	1.948	1.970
034 Wohlgelegen	2.119	2.133	2.176	2.184
<b>04 Schwetzingen/Oststadt</b>	<b>10.456</b>	<b>10.504</b>	<b>10.452</b>	<b>10.595</b>
041 Oststadt	5.302	5.347	5.330	5.376
042 Schwetzingen	5.154	5.157	5.122	5.219
<b>05 Lindenhof</b>	<b>6.289</b>	<b>6.307</b>	<b>6.366</b>	<b>6.380</b>
050 Lindenhof	6.289	6.307	6.366	6.380
<b>06 Sandhofen</b>	<b>5.929</b>	<b>5.911</b>	<b>5.995</b>	<b>5.997</b>
061 Sandhofen	5.065	5.052	5.131	5.121
062 Sandhofen-Nord	864	859	864	876
<b>07 Schönau</b>	<b>4.547</b>	<b>4.567</b>	<b>4.595</b>	<b>4.536</b>
071 Schönau-Nord	3.057	3.054	3.040	3.024
072 Schönau-Süd	1.490	1.513	1.555	1.512
<b>08 Waldhof</b>	<b>9.941</b>	<b>9.981</b>	<b>10.031</b>	<b>10.027</b>
081 Waldhof-West	1.702	327	1.335	1.336
082 Gartenstadt	4.089	4.094	4.102	4.103
083 Luzenberg	1.204	1.243	1.258	1.268
084 Waldhof-Ost	2.946	3.559	3.336	3.320
<b>09 Neuostheim/Neuhermsheim</b>	<b>3.158</b>	<b>3.175</b>	<b>3.204</b>	<b>3.205</b>
091 Neuostheim	1.166	1.185	1.206	1.207
092 Neuhermsheim	1.992	1.990	1.998	1.998
<b>10 Seckenheim</b>	<b>6.454</b>	<b>6.497</b>	<b>6.525</b>	<b>6.518</b>
101 Seckenheim	5.505	5.535	5.551	5.552
102 Hochstätt	949	962	974	966
<b>11 Friedrichsfeld</b>	<b>2.306</b>	<b>2.312</b>	<b>2.352</b>	<b>2.346</b>
110 Friedrichsfeld	2.306	2.312	2.352	2.346
<b>12 Käfertal</b>	<b>10.945</b>	<b>11.045</b>	<b>11.264</b>	<b>11.429</b>
121 Käfertal-Mitte	3.689	3.725	3.765	3.769
122 Speckweggebiet	1.049	1.066	1.079	1.141
123 Sonnenschein	1.289	1.273	1.312	1.299
124 Franklin	547	583	613	711
125 Käfertal-Süd	4.371	4.398	4.495	4.509
<b>13 Vogelstang</b>	<b>4.462</b>	<b>4.484</b>	<b>4.518</b>	<b>4.554</b>
130 Vogelstang	4.462	4.484	4.518	4.554
<b>14 Wallstadt</b>	<b>3.138</b>	<b>3.131</b>	<b>3.157</b>	<b>3.150</b>
140 Wallstadt	3.138	3.131	3.157	3.150
<b>15 Feudenheim</b>	<b>5.232</b>	<b>5.255</b>	<b>5.280</b>	<b>5.280</b>
150 Feudenheim	5.232	5.255	5.280	5.280
<b>16 Neckarau</b>	<b>12.459</b>	<b>12.564</b>	<b>12.740</b>	<b>12.700</b>
161 Neckarau	6.738	6.797	6.943	6.917
162 Niederfeld	2.883	2.903	2.897	2.892
163 Almenhof	2.838	2.864	2.900	2.891
<b>17 Rheinau</b>	<b>9.879</b>	<b>9.882</b>	<b>10.011</b>	<b>9.997</b>
171 Casterfeld	2.274	2.282	2.301	2.303
172 Pfingstberg	616	625	646	644
173 Rheinau-Mitte	4.078	4.071	4.146	4.174
174 Rheinau-Süd	2.911	2.904	2.918	2.876
99 ohne Zuordnung	178	163	169	141
<b>Mannheim</b>	<b>128.424</b>	<b>129.112</b>	<b>130.384</b>	<b>130.505</b>

**3 Sozialversicherungspflichtig Beschäftigte zum 31.12.2019 nach Geschlecht**

Stadtbezirke Stadtteile	Sozialversicherungs- pflichtig Beschäftigte am Wohnort	davon			
		männlich		weiblich	
		Anzahl	%	Anzahl	%
<b>01 Innenstadt/Jungbusch</b>	<b>12.303</b>	<b>7.131</b>	<b>58,0</b>	<b>5.172</b>	<b>42,0</b>
011 Innenstadt	9.908	5.597	56,5	4.311	43,5
012 Jungbusch	2.395	1.534	64,1	861	35,9
<b>02 Neckarstadt-West</b>	<b>7.992</b>	<b>4.781</b>	<b>59,8</b>	<b>3.211</b>	<b>40,2</b>
020 Neckarstadt-West	7.992	4.781	59,8	3.211	40,2
<b>03 Neckarstadt-Ost</b>	<b>13.355</b>	<b>7.246</b>	<b>54,3</b>	<b>6.109</b>	<b>45,7</b>
031 Neckarstadt-Ost	6.697	3.495	52,2	3.202	47,8
032 Herzogenried	2.504	1.417	56,6	1.087	43,4
033 Neckarstadt-Nordost	1.970	1.098	55,7	872	44,3
034 Wohlgelegen	2.184	1.236	56,6	948	43,4
<b>04 Schwetzingen/Oststadt</b>	<b>10.595</b>	<b>5.667</b>	<b>53,5</b>	<b>4.928</b>	<b>46,5</b>
041 Oststadt	5.376	2.794	52,0	2.582	48,0
042 Schwetzingen	5.219	2.873	55,0	2.346	45,0
<b>05 Lindenhof</b>	<b>6.380</b>	<b>3.305</b>	<b>51,8</b>	<b>3.075</b>	<b>48,2</b>
050 Lindenhof	6.380	3.305	51,8	3.075	48,2
<b>06 Sandhofen</b>	<b>5.997</b>	<b>3.264</b>	<b>54,4</b>	<b>2.733</b>	<b>45,6</b>
061 Sandhofen	5.121	2.767	54,0	2.354	46,0
062 Sandhofen-Nord	876	497	56,7	379	43,3
<b>07 Schönau</b>	<b>4.536</b>	<b>2.563</b>	<b>56,5</b>	<b>1.973</b>	<b>43,5</b>
071 Schönau-Nord	3.024	1.723	57,0	1.301	43,0
072 Schönau-Süd	1.512	840	55,6	672	44,4
<b>08 Waldhof</b>	<b>10.027</b>	<b>5.540</b>	<b>55,3</b>	<b>4.487</b>	<b>44,7</b>
081 Waldhof-West	1.336	809	60,6	527	39,4
082 Gartenstadt	4.103	2.132	52,0	1.971	48,0
083 Luzenberg	1.268	755	59,5	513	40,5
084 Waldhof-Ost	3.320	1.844	55,5	1.476	44,5
<b>09 Neuostheim/Neuhermsheim</b>	<b>3.205</b>	<b>1.670</b>	<b>52,1</b>	<b>1.535</b>	<b>47,9</b>
091 Neuostheim	1.207	639	52,9	568	47,1
092 Neuhermsheim	1.998	1.031	51,6	967	48,4
<b>10 Seckenheim</b>	<b>6.518</b>	<b>3.501</b>	<b>53,7</b>	<b>3.017</b>	<b>46,3</b>
101 Seckenheim	5.552	2.882	51,9	2.670	48,1
102 Hochstätt	966	619	64,1	347	35,9
<b>11 Friedrichsfeld</b>	<b>2.346</b>	<b>1.304</b>	<b>55,6</b>	<b>1.042</b>	<b>44,4</b>
110 Friedrichsfeld	2.346	1.304	55,6	1.042	44,4
<b>12 Käfertal</b>	<b>11.429</b>	<b>6.303</b>	<b>55,1</b>	<b>5.126</b>	<b>44,9</b>
121 Käfertal-Mitte	3.769	2.076	55,1	1.693	44,9
122 Speckweggebiet	1.141	626	54,9	515	45,1
123 Sonnenschein	1.299	691	53,2	608	46,8
124 Franklin	711	424	59,6	287	40,4
125 Käfertal-Süd	4.509	2.486	55,1	2.023	44,9
<b>13 Vogelstang</b>	<b>4.554</b>	<b>2.443</b>	<b>53,6</b>	<b>2.111</b>	<b>46,4</b>
130 Vogelstang	4.554	2.443	53,6	2.111	46,4
<b>14 Wallstadt</b>	<b>3.150</b>	<b>1.629</b>	<b>51,7</b>	<b>1.521</b>	<b>48,3</b>
140 Wallstadt	3.150	1.629	51,7	1.521	48,3
<b>15 Feudenheim</b>	<b>5.280</b>	<b>2.623</b>	<b>49,7</b>	<b>2.657</b>	<b>50,3</b>
150 Feudenheim	5.280	2.623	49,7	2.657	50,3
<b>16 Neckarau</b>	<b>12.700</b>	<b>6.712</b>	<b>52,9</b>	<b>5.988</b>	<b>47,1</b>
161 Neckarau	6.917	3.671	53,1	3.246	46,9
162 Niederfeld	2.892	1.494	51,7	1.398	48,3
163 Almenhof	2.891	1.547	53,5	1.344	46,5
<b>17 Rheinau</b>	<b>9.997</b>	<b>5.726</b>	<b>57,3</b>	<b>4.271</b>	<b>42,7</b>
171 Casterfeld	2.303	1.277	55,4	1.026	44,6
172 Pfingstberg	644	353	54,8	291	45,2
173 Rheinau-Mitte	4.174	2.416	57,9	1.758	42,1
174 Rheinau-Süd	2.876	1.680	58,4	1.196	41,6
99 ohne Zuordnung	141	81	57,4	60	42,6
<b>Mannheim</b>	<b>130.505</b>	<b>71.489</b>	<b>54,8</b>	<b>59.016</b>	<b>45,2</b>

**4 Sozialversicherungspflichtig Beschäftigte zum 31.12.2019 nach Staatsangehörigkeit**

Stadtbezirke Stadtteile	Sozialversicherungs- pflichtig Beschäftigte am Wohnort	darunter			
		deutsch		ausländisch	
		Anzahl	%	Anzahl	%
<b>01 Innenstadt/Jungbusch</b>	<b>12.303</b>	<b>7.692</b>	<b>62,5</b>	<b>4.601</b>	<b>37,4</b>
011 Innenstadt	9.908	6.393	64,5	3.507	35,4
012 Jungbusch	2.395	1.299	54,2	1.094	45,7
<b>02 Neckarstadt-West</b>	<b>7.992</b>	<b>4.386</b>	<b>54,9</b>	<b>3.594</b>	<b>45,0</b>
020 Neckarstadt-West	7.992	4.386	54,9	3.594	45,0
<b>03 Neckarstadt-Ost</b>	<b>13.355</b>	<b>9.785</b>	<b>73,3</b>	<b>3.559</b>	<b>26,6</b>
031 Neckarstadt-Ost	6.697	5.198	77,6	1.496	22,3
032 Herzogenried	2.504	1.704	68,1	795	31,7
033 Neckarstadt-Nordost	1.970	1.474	74,8	493	25,0
034 Wohlgelegen	2.184	1.409	64,5	775	35,5
<b>04 Schwetzingenstadt/Oststadt</b>	<b>10.595</b>	<b>8.313</b>	<b>78,5</b>	<b>2.279</b>	<b>21,5</b>
041 Oststadt	5.376	4.378	81,4	997	18,5
042 Schwetzingenstadt	5.219	3.935	75,4	1.282	24,6
<b>05 Lindenhof</b>	<b>6.380</b>	<b>5.314</b>	<b>83,3</b>	<b>1.064</b>	<b>16,7</b>
050 Lindenhof	6.380	5.314	83,3	1.064	16,7
<b>06 Sandhofen</b>	<b>5.997</b>	<b>4.886</b>	<b>81,5</b>	<b>1.080</b>	<b>18,0</b>
061 Sandhofen	5.121	4.146	81,0	973	19,0
062 Sandhofen-Nord	876	740	84,5	107	12,2
<b>07 Schönau</b>	<b>4.536</b>	<b>3.412</b>	<b>75,2</b>	<b>1.120</b>	<b>24,7</b>
071 Schönau-Nord	3.024	2.093	69,2	927	30,7
072 Schönau-Süd	1.512	1.319	87,2	193	12,8
<b>08 Waldhof</b>	<b>10.027</b>	<b>7.705</b>	<b>76,8</b>	<b>2.314</b>	<b>23,1</b>
081 Waldhof-West	1.336	744	55,7	590	44,2
082 Gartenstadt	4.103	3.680	89,7	421	10,3
083 Luzenberg	1.268	686	54,1	581	45,8
084 Waldhof-Ost	3.320	2.595	78,2	722	21,7
<b>09 Neuostheim/Neuhermsheim</b>	<b>3.205</b>	<b>2.701</b>	<b>84,3</b>	<b>504</b>	<b>15,7</b>
091 Neuostheim	1.207	1.036	85,8	171	14,2
092 Neuhermsheim	1.998	1.665	83,3	333	16,7
<b>10 Seckenheim</b>	<b>6.518</b>	<b>5.315</b>	<b>81,5</b>	<b>1.198</b>	<b>18,4</b>
101 Seckenheim	5.552	4.811	86,7	737	13,3
102 Hochstätt	966	504	52,2	461	47,7
<b>11 Friedrichsfeld</b>	<b>2.346</b>	<b>1.825</b>	<b>77,8</b>	<b>521</b>	<b>22,2</b>
110 Friedrichsfeld	2.346	1.825	77,8	521	22,2
<b>12 Käfertal</b>	<b>11.429</b>	<b>8.998</b>	<b>78,7</b>	<b>2.424</b>	<b>21,2</b>
121 Käfertal-Mitte	3.769	2.963	78,6	805	21,4
122 Speckweggebiet	1.141	966	84,7	175	15,3
123 Sonnenschein	1.299	1.184	91,1	114	8,8
124 Franklin	711	521	73,3	188	26,4
125 Käfertal-Süd	4.509	3.364	74,6	1.142	25,3
<b>13 Vogelstang</b>	<b>4.554</b>	<b>3.737</b>	<b>82,1</b>	<b>814</b>	<b>17,9</b>
130 Vogelstang	4.554	3.737	82,1	814	17,9
<b>14 Wallstadt</b>	<b>3.150</b>	<b>2.852</b>	<b>90,5</b>	<b>297</b>	<b>9,4</b>
140 Wallstadt	3.150	2.852	90,5	297	9,4
<b>15 Feudenheim</b>	<b>5.280</b>	<b>4.657</b>	<b>88,2</b>	<b>621</b>	<b>11,8</b>
150 Feudenheim	5.280	4.657	88,2	621	11,8
<b>16 Neckarau</b>	<b>12.700</b>	<b>9.881</b>	<b>77,8</b>	<b>2.808</b>	<b>22,1</b>
161 Neckarau	6.917	5.152	74,5	1.757	25,4
162 Niederfeld	2.892	2.435	84,2	455	15,7
163 Almenhof	2.891	2.294	79,3	596	20,6
<b>17 Rheinau</b>	<b>9.997</b>	<b>7.468</b>	<b>74,7</b>	<b>2.526</b>	<b>25,3</b>
171 Casterfeld	2.303	1.916	83,2	387	16,8
172 Pfingstberg	644	562	87,3	82	12,7
173 Rheinau-Mitte	4.174	2.820	67,6	1.352	32,4
174 Rheinau-Süd	2.876	2.170	75,5	705	24,5
99 ohne Zuordnung	141	71	50,4	69	48,9
<b>Mannheim</b>	<b>130.505</b>	<b>98.998</b>	<b>75,9</b>	<b>31.393</b>	<b>24,1</b>



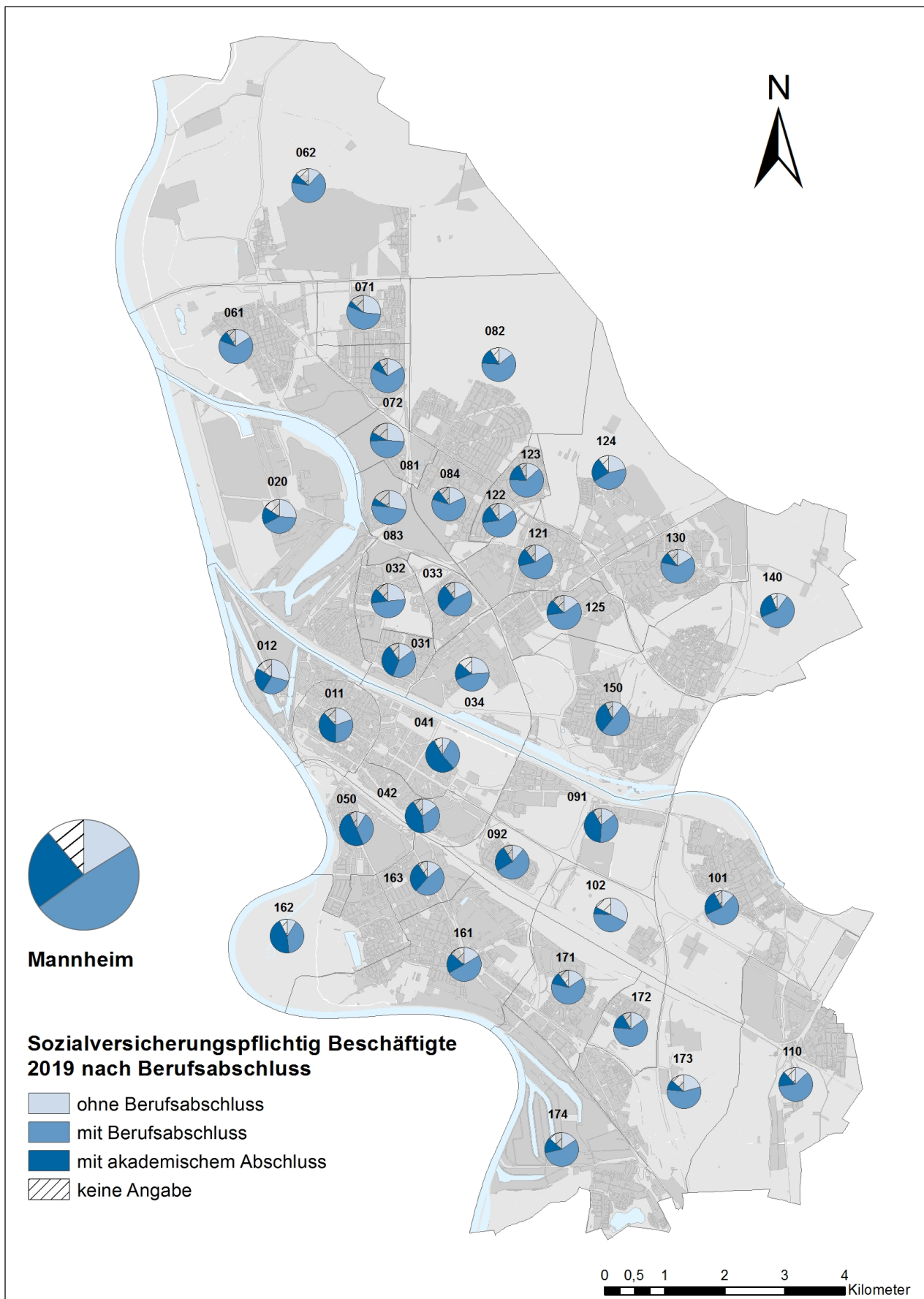
**5 Sozialversicherungspflichtig Beschäftigte zum 31.12.2019 nach Alter**

Stadtbezirke Stadtteile	Sozialversiche- rungspflichtig Beschäftigte am Wohnort	davon					
		unter 25 Jahre		25 bis unter 55 Jahre		über 55 Jahre	
		Anzahl	Anzahl	%	Anzahl	%	Anzahl
<b>01 Innenstadt/Jungbusch</b>	<b>12.303</b>	<b>2.022</b>	<b>16,4</b>	<b>9.055</b>	<b>73,6</b>	<b>1.226</b>	<b>10,0</b>
011 Innenstadt	9.908	1.524	15,4	7.351	74,2	1.033	10,4
012 Jungbusch	2.395	498	20,8	1.704	71,1	193	8,1
<b>02 Neckarstadt-West</b>	<b>7.992</b>	<b>1.240</b>	<b>15,5</b>	<b>5.852</b>	<b>73,2</b>	<b>900</b>	<b>11,3</b>
020 Neckarstadt-West	7.992	1.240	15,5	5.852	73,2	900	11,3
<b>03 Neckarstadt-Ost</b>	<b>13.355</b>	<b>1.447</b>	<b>10,8</b>	<b>9.726</b>	<b>72,8</b>	<b>2.182</b>	<b>16,3</b>
031 Neckarstadt-Ost	6.697	595	8,9	5.099	76,1	1.003	15,0
032 Herzogenried	2.504	343	13,7	1.638	65,4	523	20,9
033 Neckarstadt-Nordost	1.970	216	11,0	1.433	72,7	321	16,3
034 Wohlgelegen	2.184	293	13,4	1.556	71,2	335	15,3
<b>04 Schwetzingenstadt/Oststadt</b>	<b>10.595</b>	<b>1.064</b>	<b>10,0</b>	<b>8.214</b>	<b>77,5</b>	<b>1.317</b>	<b>12,4</b>
041 Oststadt	5.376	371	6,9	4.212	78,3	793	14,8
042 Schwetzingenstadt	5.219	693	13,3	4.002	76,7	524	10,0
<b>05 Lindenhof</b>	<b>6.380</b>	<b>432</b>	<b>6,8</b>	<b>5.100</b>	<b>79,9</b>	<b>848</b>	<b>13,3</b>
050 Lindenhof	6.380	432	6,8	5.100	79,9	848	13,3
<b>06 Sandhofen</b>	<b>5.997</b>	<b>653</b>	<b>10,9</b>	<b>4.135</b>	<b>69,0</b>	<b>1.209</b>	<b>20,2</b>
061 Sandhofen	5.121	566	11,1	3.560	69,5	995	19,4
062 Sandhofen-Nord	876	87	9,9	575	65,6	214	24,4
<b>07 Schöna</b>	<b>4.536</b>	<b>583</b>	<b>12,9</b>	<b>2.979</b>	<b>65,7</b>	<b>974</b>	<b>21,5</b>
071 Schöna- Nord	3.024	404	13,4	2.021	66,8	599	19,8
072 Schöna-Süd	1.512	179	11,8	958	63,4	375	24,8
<b>08 Waldhof</b>	<b>10.027</b>	<b>1.245</b>	<b>12,4</b>	<b>6.812</b>	<b>67,9</b>	<b>1.970</b>	<b>19,6</b>
081 Waldhof-West	1.336	172	12,9	986	73,8	178	13,3
082 Gartenstadt	4.103	472	11,5	2.596	63,3	1.035	25,2
083 Luzenberg	1.268	186	14,7	917	72,3	165	13,0
084 Waldhof-Ost	3.320	415	12,5	2.313	69,7	592	17,8
<b>09 Neuostheim/Neuhermsheim</b>	<b>3.205</b>	<b>367</b>	<b>11,5</b>	<b>2.188</b>	<b>68,3</b>	<b>650</b>	<b>20,3</b>
091 Neuostheim	1.207	181	15,0	817	67,7	209	17,3
092 Neuhermsheim	1.998	186	9,3	1.371	68,6	441	22,1
<b>10 Seckenheim</b>	<b>6.518</b>	<b>751</b>	<b>11,5</b>	<b>4.449</b>	<b>68,3</b>	<b>1.318</b>	<b>20,2</b>
101 Seckenheim	5.552	576	10,4	3.792	68,3	1.184	21,3
102 Hochstätt	966	175	18,1	657	68,0	134	13,9
<b>11 Friedrichsfeld</b>	<b>2.346</b>	<b>244</b>	<b>10,4</b>	<b>1.611</b>	<b>68,7</b>	<b>491</b>	<b>20,9</b>
110 Friedrichsfeld	2.346	244	10,4	1.611	68,7	491	20,9
<b>12 Käfertal</b>	<b>11.429</b>	<b>1.331</b>	<b>11,6</b>	<b>8.000</b>	<b>70,0</b>	<b>2.098</b>	<b>18,4</b>
121 Käfertal-Mitte	3.769	437	11,6	2.645	70,2	687	18,2
122 Speckweggebiet	1.141	132	11,6	783	68,6	226	19,8
123 Sonnenschein	1.299	153	11,8	814	62,7	332	25,6
124 Franklin	711	115	16,2	543	76,4	53	7,5
125 Käfertal-Süd	4.509	494	11,0	3.215	71,3	800	17,7
<b>13 Vogelstang</b>	<b>4.554</b>	<b>469</b>	<b>10,3</b>	<b>3.003</b>	<b>65,9</b>	<b>1.082</b>	<b>23,8</b>
130 Vogelstang	4.554	469	10,3	3.003	65,9	1.082	23,8
<b>14 Wallstadt</b>	<b>3.150</b>	<b>246</b>	<b>7,8</b>	<b>2.127</b>	<b>67,5</b>	<b>777</b>	<b>24,7</b>
140 Wallstadt	3.150	246	7,8	2.127	67,5	777	24,7
<b>15 Feudenheim</b>	<b>5.280</b>	<b>455</b>	<b>8,6</b>	<b>3.621</b>	<b>68,6</b>	<b>1.204</b>	<b>22,8</b>
150 Feudenheim	5.280	455	8,6	3.621	68,6	1.204	22,8
<b>16 Neckarau</b>	<b>12.700</b>	<b>1.340</b>	<b>10,6</b>	<b>8.827</b>	<b>69,5</b>	<b>2.533</b>	<b>19,9</b>
161 Neckarau	6.917	772	11,2	4.830	69,8	1.315	19,0
162 Niederfeld	2.892	233	8,1	1.988	68,7	671	23,2
163 Almenhof	2.891	335	11,6	2.009	69,5	547	18,9
<b>17 Rheinau</b>	<b>9.997</b>	<b>1.164</b>	<b>11,6</b>	<b>6.744</b>	<b>67,5</b>	<b>2.089</b>	<b>20,9</b>
171 Casterfeld	2.303	257	11,2	1.498	65,0	548	23,8
172 Pfingstberg	644	72	11,2	440	68,3	132	20,5
173 Rheinau-Mitte	4.174	549	13,2	2.839	68,0	786	18,8
174 Rheinau-Süd	2.876	286	9,9	1.967	68,4	623	21,7
99 ohne Zuordnung	141	13	9,2	91	64,5	37	26,2
<b>Mannheim</b>	<b>130.505</b>	<b>15.066</b>	<b>11,5</b>	<b>92.534</b>	<b>70,9</b>	<b>22.905</b>	<b>17,6</b>

**6 Sozialversicherungspflichtig Beschäftigte zum 31.12.2019 nach Berufsabschluss**

Stadtbezirke Stadtteile	Sozialversiche- rungspflichtig Beschäftigte am Wohnort	darunter					
		ohne Berufsabschluss		mit Berufsabschluss		mit akademischem Abschluss	
		Anzahl	%	Anzahl	%	Anzahl	%
<b>01 Innenstadt/Jungbusch</b>	<b>12.303</b>	<b>2.648</b>	<b>21,5</b>	<b>3.742</b>	<b>30,4</b>	<b>4.267</b>	<b>34,7</b>
011 Innenstadt	9.908	1.944	19,6	3.037	30,7	3.680	37,1
012 Jungbusch	2.395	704	29,4	705	29,4	587	24,5
<b>02 Neckarstadt-West</b>	<b>7.992</b>	<b>2.098</b>	<b>26,3</b>	<b>3.287</b>	<b>41,1</b>	<b>1.329</b>	<b>16,6</b>
020 Neckarstadt-West	7.992	2.098	26,3	3.287	41,1	1.329	16,6
<b>03 Neckarstadt-Ost</b>	<b>13.355</b>	<b>2.452</b>	<b>18,4</b>	<b>5.850</b>	<b>43,8</b>	<b>3.637</b>	<b>27,2</b>
031 Neckarstadt-Ost	6.697	1.001	14,9	2.738	40,9	2.351	35,1
032 Herzogenried	2.504	591	23,6	1.228	49,0	375	15,0
033 Neckarstadt-Nordost	1.970	339	17,2	893	45,3	537	27,3
034 Wohlgelegen	2.184	521	23,9	991	45,4	374	17,1
<b>04 Schwetzingenstadt/Oststadt</b>	<b>10.595</b>	<b>1.244</b>	<b>11,7</b>	<b>3.374</b>	<b>31,8</b>	<b>5.050</b>	<b>47,7</b>
041 Oststadt	5.376	438	8,1	1.644	30,6	2.829	52,6
042 Schwetzingenstadt	5.219	806	15,4	1.730	33,1	2.221	42,6
<b>05 Lindenhof</b>	<b>6.380</b>	<b>567</b>	<b>8,9</b>	<b>2.209</b>	<b>34,6</b>	<b>3.155</b>	<b>49,5</b>
050 Lindenhof	6.380	567	8,9	2.209	34,6	3.155	49,5
<b>06 Sandhofen</b>	<b>5.997</b>	<b>913</b>	<b>15,2</b>	<b>3.900</b>	<b>65,0</b>	<b>615</b>	<b>10,3</b>
061 Sandhofen	5.121	809	15,8	3.324	64,9	533	10,4
062 Sandhofen-Nord	876	104	11,9	576	65,8	82	9,4
<b>07 Schönau</b>	<b>4.536</b>	<b>1.063</b>	<b>23,4</b>	<b>2.643</b>	<b>58,3</b>	<b>305</b>	<b>6,7</b>
071 Schönau- Nord	3.024	810	26,8	1.651	54,6	163	5,4
072 Schönau-Süd	1.512	253	16,7	992	65,6	142	9,4
<b>08 Waldhof</b>	<b>10.027</b>	<b>1.874</b>	<b>18,7</b>	<b>5.857</b>	<b>58,4</b>	<b>1.158</b>	<b>11,5</b>
081 Waldhof-West	1.336	346	25,9	649	48,6	116	8,7
082 Gartenstadt	4.103	580	14,1	2.551	62,2	608	14,8
083 Luzenberg	1.268	348	27,4	621	49,0	97	7,6
084 Waldhof-Ost	3.320	600	18,1	2.036	61,3	337	10,2
<b>09 Neuostheim/Neuhermsheim</b>	<b>3.205</b>	<b>395</b>	<b>12,3</b>	<b>1.546</b>	<b>48,2</b>	<b>992</b>	<b>31,0</b>
091 Neuostheim	1.207	168	13,9	448	37,1	495	41,0
092 Neuhermsheim	1.998	227	11,4	1.098	55,0	497	24,9
<b>10 Seckenheim</b>	<b>6.518</b>	<b>987</b>	<b>15,1</b>	<b>3.528</b>	<b>54,1</b>	<b>1.395</b>	<b>21,4</b>
101 Seckenheim	5.552	672	12,1	3.115	56,1	1.325	23,9
102 Hochstätt	966	315	32,6	413	42,8	70	7,2
<b>11 Friedrichsfeld</b>	<b>2.346</b>	<b>302</b>	<b>12,9</b>	<b>1.406</b>	<b>59,9</b>	<b>347</b>	<b>14,8</b>
110 Friedrichsfeld	2.346	302	12,9	1.406	59,9	347	14,8
<b>12 Käfertal</b>	<b>11.429</b>	<b>1.774</b>	<b>15,5</b>	<b>6.469</b>	<b>56,6</b>	<b>1.942</b>	<b>17,0</b>
121 Käfertal-Mitte	3.769	591	15,7	2.100	55,7	667	17,7
122 Speckw eggebiet	1.141	175	15,3	658	57,7	200	17,5
123 Sonnenschein	1.299	170	13,1	810	62,4	224	17,2
124 Franklin	711	153	21,5	317	44,6	167	23,5
125 Käfertal-Süd	4.509	685	15,2	2.584	57,3	684	15,2
<b>13 Vogelstang</b>	<b>4.554</b>	<b>734</b>	<b>16,1</b>	<b>2.863</b>	<b>62,9</b>	<b>485</b>	<b>10,6</b>
130 Vogelstang	4.554	734	16,1	2.863	62,9	485	10,6
<b>14 Wallstadt</b>	<b>3.150</b>	<b>315</b>	<b>10,0</b>	<b>1.846</b>	<b>58,6</b>	<b>800</b>	<b>25,4</b>
140 Wallstadt	3.150	315	10,0	1.846	58,6	800	25,4
<b>15 Feudenheim</b>	<b>5.280</b>	<b>547</b>	<b>10,4</b>	<b>2.679</b>	<b>50,7</b>	<b>1.671</b>	<b>31,6</b>
150 Feudenheim	5.280	547	10,4	2.679	50,7	1.671	31,6
<b>16 Neckarau</b>	<b>12.700</b>	<b>1.767</b>	<b>13,9</b>	<b>6.032</b>	<b>47,5</b>	<b>3.483</b>	<b>27,4</b>
161 Neckarau	6.917	1.107	16,0	3.512	50,8	1.363	19,7
162 Niederfeld	2.892	263	9,1	1.142	39,5	1.274	44,1
163 Almenhof	2.891	397	13,7	1.378	47,7	846	29,3
<b>17 Rheinau</b>	<b>9.997</b>	<b>1.770</b>	<b>17,7</b>	<b>5.768</b>	<b>57,7</b>	<b>1.253</b>	<b>12,5</b>
171 Casterfeld	2.303	373	16,2	1.429	62,0	269	11,7
172 Pfingstberg	644	94	14,6	398	61,8	99	15,4
173 Rheinau-Mitte	4.174	864	20,7	2.326	55,7	441	10,6
174 Rheinau-Süd	2.876	439	15,3	1.615	56,2	444	15,4
99 ohne Zuordnung	141	33	23,4	64	45,4	23	16,3
<b>Mannheim</b>	<b>130.505</b>	<b>21.483</b>	<b>16,5</b>	<b>63.063</b>	<b>48,3</b>	<b>31.907</b>	<b>24,4</b>

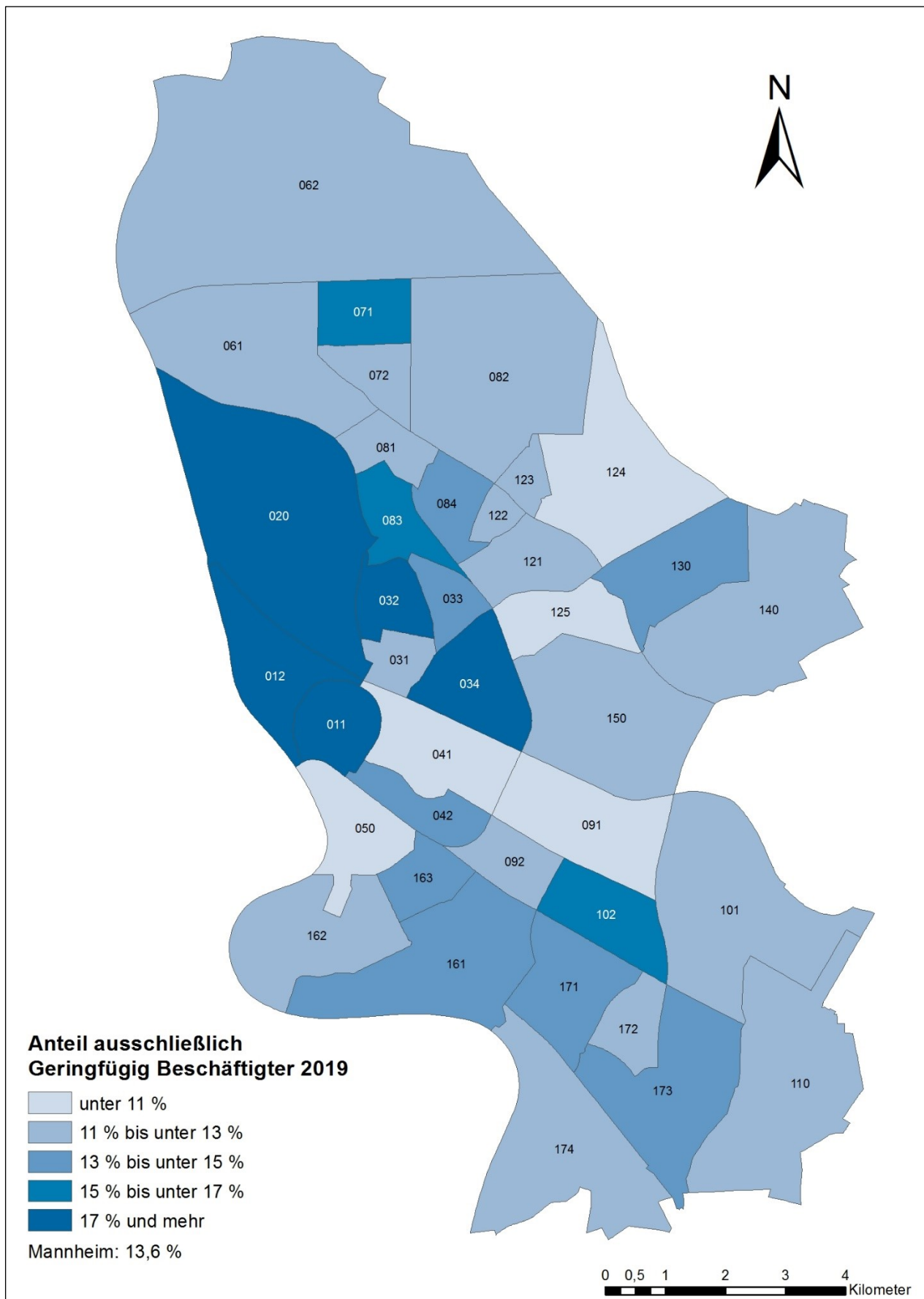
Karte 1: Sozialversicherungspflichtig Beschäftigte zum 31.12.2019 nach Berufsabschluss



**7 Sozialversicherungspflichtig Beschäftigte zum 31.12.2019 nach Art der Beschäftigung**

Stadtbezirke Stadtteile	Sozialversicherungs- pflichtig Beschäftigte am Wohnort	darunter	
		ausschließlich Geringfügig Beschäftigte	
	Anzahl	Anzahl	%
<b>01 Innenstadt/Jungbusch</b>	<b>12.303</b>	<b>2.455</b>	<b>20,0</b>
011 Innenstadt	9.908	1.858	18,8
012 Jungbusch	2.395	597	24,9
<b>02 Neckarstadt-West</b>	<b>7.992</b>	<b>1.423</b>	<b>17,8</b>
020 Neckarstadt-West	7.992	1.423	17,8
<b>03 Neckarstadt-Ost</b>	<b>13.355</b>	<b>1.917</b>	<b>14,4</b>
031 Neckarstadt-Ost	6.697	776	11,6
032 Herzogenried	2.504	454	18,1
033 Neckarstadt-Nordost	1.970	271	13,8
034 Wohlgelegen	2.184	416	19,0
<b>04 Schwetzingen/Oststadt</b>	<b>10.595</b>	<b>1.290</b>	<b>12,2</b>
041 Oststadt	5.376	571	10,6
042 Schwetzingen	5.219	719	13,8
<b>05 Lindenhof</b>	<b>6.380</b>	<b>587</b>	<b>9,2</b>
050 Lindenhof	6.380	587	9,2
<b>06 Sandhofen</b>	<b>5.997</b>	<b>715</b>	<b>11,9</b>
061 Sandhofen	5.121	609	11,9
062 Sandhofen-Nord	876	106	12,1
<b>07 Schönau</b>	<b>4.536</b>	<b>662</b>	<b>14,6</b>
071 Schönau- Nord	3.024	493	16,3
072 Schönau-Süd	1.512	169	11,2
<b>08 Waldhof</b>	<b>10.027</b>	<b>1.312</b>	<b>13,1</b>
081 Waldhof-West	1.336	168	12,6
082 Gartenstadt	4.103	506	12,3
083 Luzenberg	1.268	202	15,9
084 Waldhof-Ost	3.320	436	13,1
<b>09 Neuostheim/Neuhermsheim</b>	<b>3.205</b>	<b>356</b>	<b>11,1</b>
091 Neuostheim	1.207	132	10,9
092 Neuhermsheim	1.998	224	11,2
<b>10 Seckenheim</b>	<b>6.518</b>	<b>783</b>	<b>12,0</b>
101 Seckenheim	5.552	632	11,4
102 Hochstätt	966	151	15,6
<b>11 Friedrichsfeld</b>	<b>2.346</b>	<b>297</b>	<b>12,7</b>
110 Friedrichsfeld	2.346	297	12,7
<b>12 Käfertal</b>	<b>11.429</b>	<b>1.305</b>	<b>11,4</b>
121 Käfertal-Mitte	3.769	448	11,9
122 Speckweggebiet	1.141	145	12,7
123 Sonnenschein	1.299	165	12,7
124 Franklin	711	78	11,0
125 Käfertal-Süd	4.509	469	10,4
<b>13 Vogelstang</b>	<b>4.554</b>	<b>639</b>	<b>14,0</b>
130 Vogelstang	4.554	639	14,0
<b>14 Wallstadt</b>	<b>3.150</b>	<b>356</b>	<b>11,3</b>
140 Wallstadt	3.150	356	11,3
<b>15 Feudenheim</b>	<b>5.280</b>	<b>646</b>	<b>12,2</b>
150 Feudenheim	5.280	646	12,2
<b>16 Neckarau</b>	<b>12.700</b>	<b>1.622</b>	<b>12,8</b>
161 Neckarau	6.917	906	13,1
162 Niederfeld	2.892	333	11,5
163 Almenhof	2.891	383	13,2
<b>17 Rheinau</b>	<b>9.997</b>	<b>1.311</b>	<b>13,1</b>
171 Casterfeld	2.303	332	14,4
172 Pfingstberg	644	80	12,4
173 Rheinau-Mitte	4.174	566	13,6
174 Rheinau-Süd	2.876	333	11,6
99 ohne Zuordnung	141	24	17,0
<b>Mannheim</b>	<b>130.505</b>	<b>17.700</b>	<b>13,6</b>

**Karte 2: Anteil ausschließlich Geringfügig Beschäftigter zum 31.12.2019**

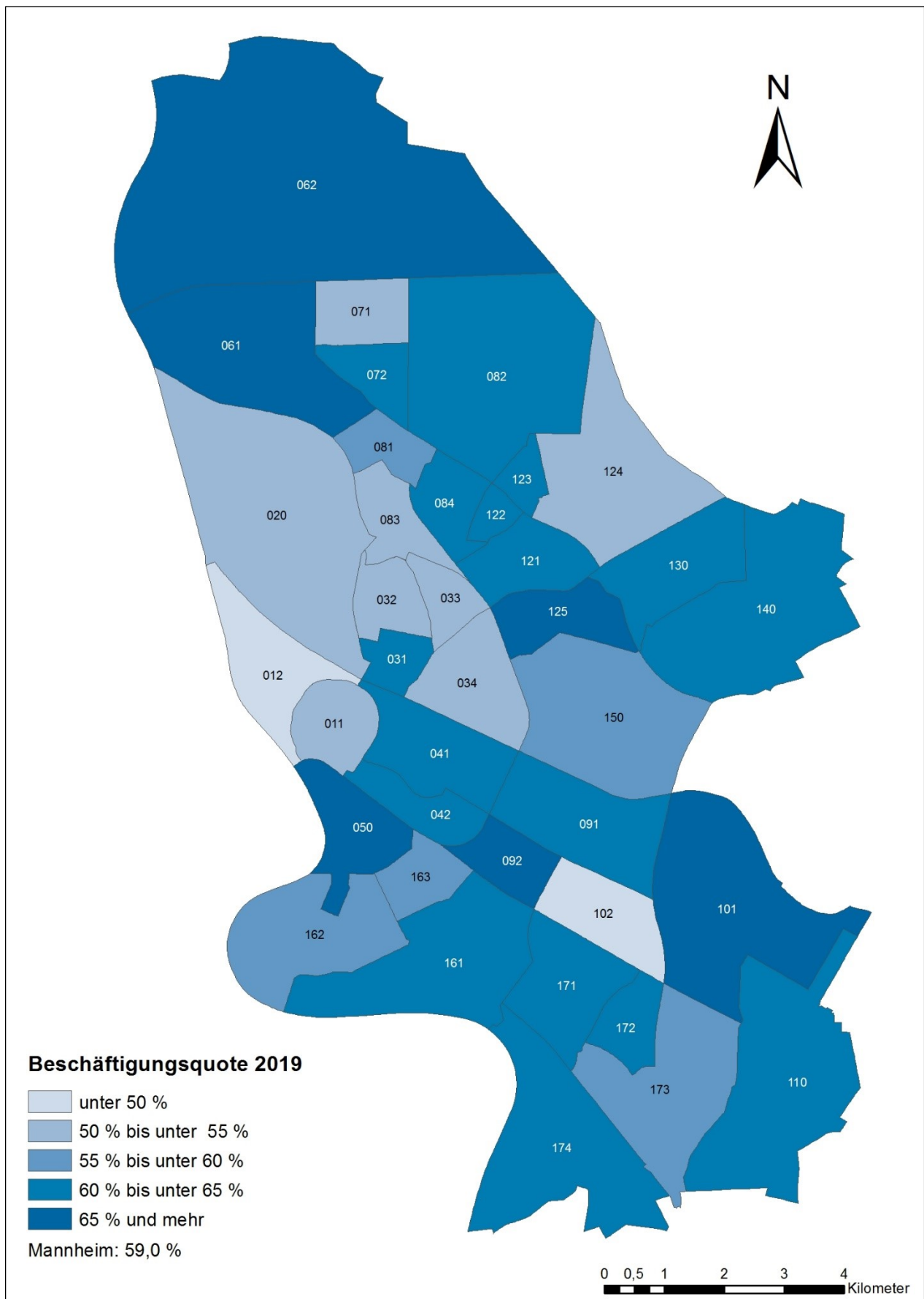


**8 Beschäftigungsquote zum 31.12.2019**

Stadtbezirke Stadtteile	Sozialversicherungs- pflichtig Beschäftigte am Wohnort	Einwohner mit Hauptwohnsitz im Alter von 15 bis unter 65 Jahren	Beschäftigungs- quote
	Anzahl	Anzahl	%
<b>01 Innenstadt/Jungbusch</b>	<b>12.303</b>	<b>24.859</b>	<b>49,5</b>
011 Innenstadt	9.908	19.325	51,3
012 Jungbusch	2.395	5.534	43,3
<b>02 Neckarstadt-West</b>	<b>7.992</b>	<b>15.966</b>	<b>50,1</b>
020 Neckarstadt-West	7.992	15.966	50,1
<b>03 Neckarstadt-Ost</b>	<b>13.355</b>	<b>23.771</b>	<b>56,2</b>
031 Neckarstadt-Ost	6.697	11.026	60,7
032 Herzogenried	2.504	4.988	50,2
033 Neckarstadt-Nordost	1.970	3.685	53,5
034 Wohlgelegen	2.184	4.072	53,6
<b>04 Schwetzingen/Oststadt</b>	<b>10.595</b>	<b>17.244</b>	<b>61,4</b>
041 Oststadt	5.376	8.626	62,3
042 Schwetzingen/Oststadt	5.219	8.618	60,6
<b>05 Lindenhof</b>	<b>6.380</b>	<b>9.396</b>	<b>67,9</b>
050 Lindenhof	6.380	9.396	67,9
<b>06 Sandhofen</b>	<b>5.997</b>	<b>9.162</b>	<b>65,5</b>
061 Sandhofen	5.121	7.846	65,3
062 Sandhofen-Nord	876	1.316	66,6
<b>07 Schönau</b>	<b>4.536</b>	<b>8.179</b>	<b>55,5</b>
071 Schönau-Nord	3.024	5.816	52,0
072 Schönau-Süd	1.512	2.363	64,0
<b>08 Waldhof</b>	<b>10.027</b>	<b>16.647</b>	<b>60,2</b>
081 Waldhof-West	1.336	2.372	56,3
082 Gartenstadt	4.103	6.541	62,7
083 Luzenberg	1.268	2.374	53,4
084 Waldhof-Ost	3.320	5.360	61,9
<b>09 Neuostheim/Neuhermsheim</b>	<b>3.205</b>	<b>5.002</b>	<b>64,1</b>
091 Neuostheim	1.207	1.939	62,2
092 Neuhermsheim	1.998	3.063	65,2
<b>10 Seckenheim</b>	<b>6.518</b>	<b>10.663</b>	<b>61,1</b>
101 Seckenheim	5.552	8.538	65,0
102 Hochstätt	966	2.125	45,5
<b>11 Friedrichsfeld</b>	<b>2.346</b>	<b>3.695</b>	<b>63,5</b>
110 Friedrichsfeld	2.346	3.695	63,5
<b>12 Käfertal</b>	<b>11.429</b>	<b>17.932</b>	<b>63,7</b>
121 Käfertal-Mitte	3.769	5.951	63,3
122 Speckwäldchen	1.141	1.818	62,8
123 Sonnenschein	1.299	2.089	62,2
124 Franklin	711	1.315	54,1
125 Käfertal-Süd	4.509	6.759	66,7
<b>13 Vogelstang</b>	<b>4.554</b>	<b>7.305</b>	<b>62,3</b>
130 Vogelstang	4.554	7.305	62,3
<b>14 Wallstadt</b>	<b>3.150</b>	<b>4.938</b>	<b>63,8</b>
140 Wallstadt	3.150	4.938	63,8
<b>15 Feudenheim</b>	<b>5.280</b>	<b>8.809</b>	<b>59,9</b>
150 Feudenheim	5.280	8.809	59,9
<b>16 Neckarau</b>	<b>12.700</b>	<b>20.927</b>	<b>60,7</b>
161 Neckarau	6.917	11.121	62,2
162 Niederfeld	2.892	4.890	59,1
163 Almenhof	2.891	4.916	58,8
<b>17 Rheinau</b>	<b>9.997</b>	<b>16.556</b>	<b>60,4</b>
171 Casterfeld	2.303	3.756	61,3
172 Pfingstberg	644	1.068	60,3
173 Rheinau-Mitte	4.174	7.011	59,5
174 Rheinau-Süd	2.876	4.721	60,9
99 ohne Zuordnung	141	-	-
<b>Mannheim</b>	<b>130.505</b>	<b>221.051</b>	<b>59,0</b>



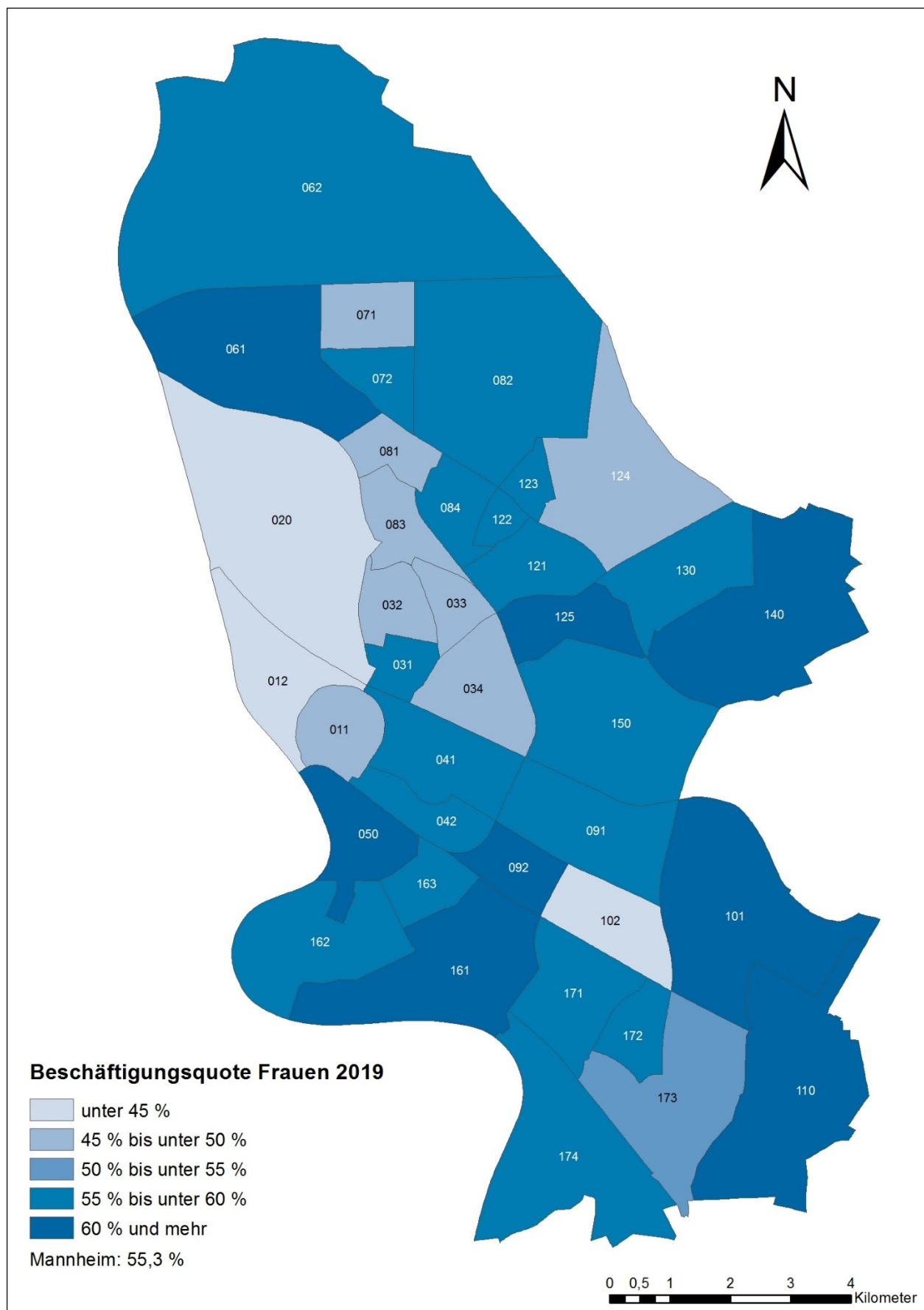
Karte 3: Beschäftigungsquote zum 31.12.2019



**9 Beschäftigungsquote Frauen zum 31.12.2019**

Stadtbezirke Stadtteile	Sozialversicherungs- pflichtig beschäftigte Frauen am Wohnort	Frauen mit Hauptwohnsitz im Alter von 15 bis unter 65 Jahren	Beschäftigungs- quote
	Anzahl	Anzahl	%
<b>01 Innenstadt/Jungbusch</b>	<b>5.172</b>	<b>11.333</b>	<b>45,6</b>
011 Innenstadt	4.311	9.011	47,8
012 Jungbusch	861	2.322	37,1
<b>02 Neckarstadt-West</b>	<b>3.211</b>	<b>7.272</b>	<b>44,2</b>
020 Neckarstadt-West	3.211	7.272	44,2
<b>03 Neckarstadt-Ost</b>	<b>6.109</b>	<b>11.631</b>	<b>52,5</b>
031 Neckarstadt-Ost	3.202	5.500	58,2
032 Herzogenried	1.087	2.374	45,8
033 Neckarstadt-Nordost	872	1.769	49,3
034 Wohlgelegen	948	1.988	47,7
<b>04 Schwetzingenstadt/Oststadt</b>	<b>4.928</b>	<b>8.419</b>	<b>58,5</b>
041 Oststadt	2.582	4.309	59,9
042 Schwetzingenstadt	2.346	4.110	57,1
<b>05 Lindenhof</b>	<b>3.075</b>	<b>4.727</b>	<b>65,1</b>
050 Lindenhof	3.075	4.727	65,1
<b>06 Sandhofen</b>	<b>2.733</b>	<b>4.475</b>	<b>61,1</b>
061 Sandhofen	2.354	3.831	61,4
062 Sandhofen-Nord	379	644	58,9
<b>07 Schönau</b>	<b>1.973</b>	<b>3.969</b>	<b>49,7</b>
071 Schönau-Nord	1.301	2.826	46,0
072 Schönau-Süd	672	1.143	58,8
<b>08 Waldhof</b>	<b>4.487</b>	<b>8.125</b>	<b>55,2</b>
081 Waldhof-West	527	1.075	49,0
082 Gartenstadt	1.971	3.334	59,1
083 Luzenberg	513	1.078	47,6
084 Waldhof-Ost	1.476	2.638	56,0
<b>09 Neuostheim/Neuhermsheim</b>	<b>1.535</b>	<b>2.543</b>	<b>60,4</b>
091 Neuostheim	568	978	58,1
092 Neuhermsheim	967	1.565	61,8
<b>10 Seckenheim</b>	<b>3.017</b>	<b>5.296</b>	<b>57,0</b>
101 Seckenheim	2.670	4.285	62,3
102 Hochstätt	347	1.011	34,3
<b>11 Friedrichsfeld</b>	<b>1.042</b>	<b>1.703</b>	<b>61,2</b>
110 Friedrichsfeld	1.042	1.703	61,2
<b>12 Käfertal</b>	<b>5.126</b>	<b>8.642</b>	<b>59,3</b>
121 Käfertal-Mitte	1.693	2.835	59,7
122 Speckweggebiet	515	916	56,2
123 Sonnenschein	608	1.031	59,0
124 Franklin	287	608	47,2
125 Käfertal-Süd	2.023	3.252	62,2
<b>13 Vogelstang</b>	<b>2.111</b>	<b>3.678</b>	<b>57,4</b>
130 Vogelstang	2.111	3.678	57,4
<b>14 Wallstadt</b>	<b>1.521</b>	<b>2.510</b>	<b>60,6</b>
140 Wallstadt	1.521	2.510	60,6
<b>15 Feudenheim</b>	<b>2.657</b>	<b>4.477</b>	<b>59,3</b>
150 Feudenheim	2.657	4.477	59,3
<b>16 Neckarau</b>	<b>5.988</b>	<b>10.180</b>	<b>58,8</b>
161 Neckarau	3.246	5.331	60,9
162 Niederfeld	1.398	2.488	56,2
163 Almenhof	1.344	2.361	56,9
<b>17 Rheinau</b>	<b>4.271</b>	<b>7.670</b>	<b>55,7</b>
171 Casterfeld	1.026	1.828	56,1
172 Pfingstberg	291	523	55,6
173 Rheinau-Mitte	1.758	3.313	53,1
174 Rheinau-Süd	1.196	2.006	59,6
99 ohne Zuordnung	60	-	-
<b>Mannheim</b>	<b>59.016</b>	<b>106.650</b>	<b>55,3</b>

Karte 4: Beschäftigungsquote Frauen zum 31.12.2019



**10 Beschäftigungsquote Ausländer zum 31.12.2019**

Stadtbezirke Stadtteile	Sozialversicherungs- pflichtig beschäftigte Ausländer am Wohnort	Ausländer mit Hauptwohnsitz im Alter von 15 bis unter 65 Jahren	Beschäftigungs- quote
	Anzahl	Anzahl	%
<b>01 Innenstadt/Jungbusch</b>	<b>4.601</b>	<b>11.182</b>	<b>41,1</b>
011 Innenstadt	3.507	8.260	42,5
012 Jungbusch	1.094	2.922	37,4
<b>02 Neckarstadt-West</b>	<b>3.594</b>	<b>8.674</b>	<b>41,4</b>
020 Neckarstadt-West	3.594	8.674	41,4
<b>03 Neckarstadt-Ost</b>	<b>3.559</b>	<b>7.954</b>	<b>44,7</b>
031 Neckarstadt-Ost	1.496	3.032	49,3
032 Herzogenried	795	1.973	40,3
033 Neckarstadt-Nordost	493	1.276	38,6
034 Wohlgelegen	775	1.673	46,3
<b>04 Schwetzingenstadt/Oststadt</b>	<b>2.279</b>	<b>4.550</b>	<b>50,1</b>
041 Oststadt	997	1.887	52,8
042 Schwetzingenstadt	1.282	2.663	48,1
<b>05 Lindenhof</b>	<b>1.064</b>	<b>1.883</b>	<b>56,5</b>
050 Lindenhof	1.064	1.883	56,5
<b>06 Sandhofen</b>	<b>1.080</b>	<b>2.136</b>	<b>50,6</b>
061 Sandhofen	973	1.905	51,1
062 Sandhofen-Nord	107	231	46,3
<b>07 Schönau</b>	<b>1.120</b>	<b>2.489</b>	<b>45,0</b>
071 Schönau-Nord	927	2.128	43,6
072 Schönau-Süd	193	361	53,5
<b>08 Waldhof</b>	<b>2.314</b>	<b>4.656</b>	<b>49,7</b>
081 Waldhof-West	590	1.244	47,4
082 Gartenstadt	421	740	56,9
083 Luzenberg	581	1.272	45,7
084 Waldhof-Ost	722	1.400	51,6
<b>09 Neuostheim/Neuhermsheim</b>	<b>504</b>	<b>879</b>	<b>57,3</b>
091 Neuostheim	171	325	52,6
092 Neuhermsheim	333	554	60,1
<b>10 Seckenheim</b>	<b>1.198</b>	<b>2.556</b>	<b>46,9</b>
101 Seckenheim	737	1.398	52,7
102 Hochstätt	461	1.158	39,8
<b>11 Friedrichsfeld</b>	<b>521</b>	<b>931</b>	<b>56,0</b>
110 Friedrichsfeld	521	931	56,0
<b>12 Käfertal</b>	<b>2.424</b>	<b>4.616</b>	<b>52,5</b>
121 Käfertal-Mitte	805	1.570	51,3
122 Speckweggebiet	175	357	49,0
123 Sonnenschein	114	262	43,5
124 Franklin	188	422	44,5
125 Käfertal-Süd	1.142	2.005	57,0
<b>13 Vogelstang</b>	<b>814</b>	<b>1.746</b>	<b>46,6</b>
130 Vogelstang	814	1.746	46,6
<b>14 Wallstadt</b>	<b>297</b>	<b>513</b>	<b>57,9</b>
140 Wallstadt	297	513	57,9
<b>15 Feudenheim</b>	<b>621</b>	<b>1.326</b>	<b>46,8</b>
150 Feudenheim	621	1.326	46,8
<b>16 Neckarau</b>	<b>2.808</b>	<b>5.436</b>	<b>51,7</b>
161 Neckarau	1.757	3.228	54,4
162 Niederfeld	455	924	49,2
163 Almenhof	596	1.284	46,4
<b>17 Rheinau</b>	<b>2.526</b>	<b>5.309</b>	<b>47,6</b>
171 Casterfeld	387	853	45,4
172 Pfingstberg	82	186	44,1
173 Rheinau-Mitte	1.352	2.752	49,1
174 Rheinau-Süd	705	1.518	46,4
99 ohne Zuordnung	69	-	-
<b>Mannheim</b>	<b>31.393</b>	<b>66.836</b>	<b>47,0</b>

Karte 5: Beschäftigungsquote Ausländer zum 31.12.2019

