

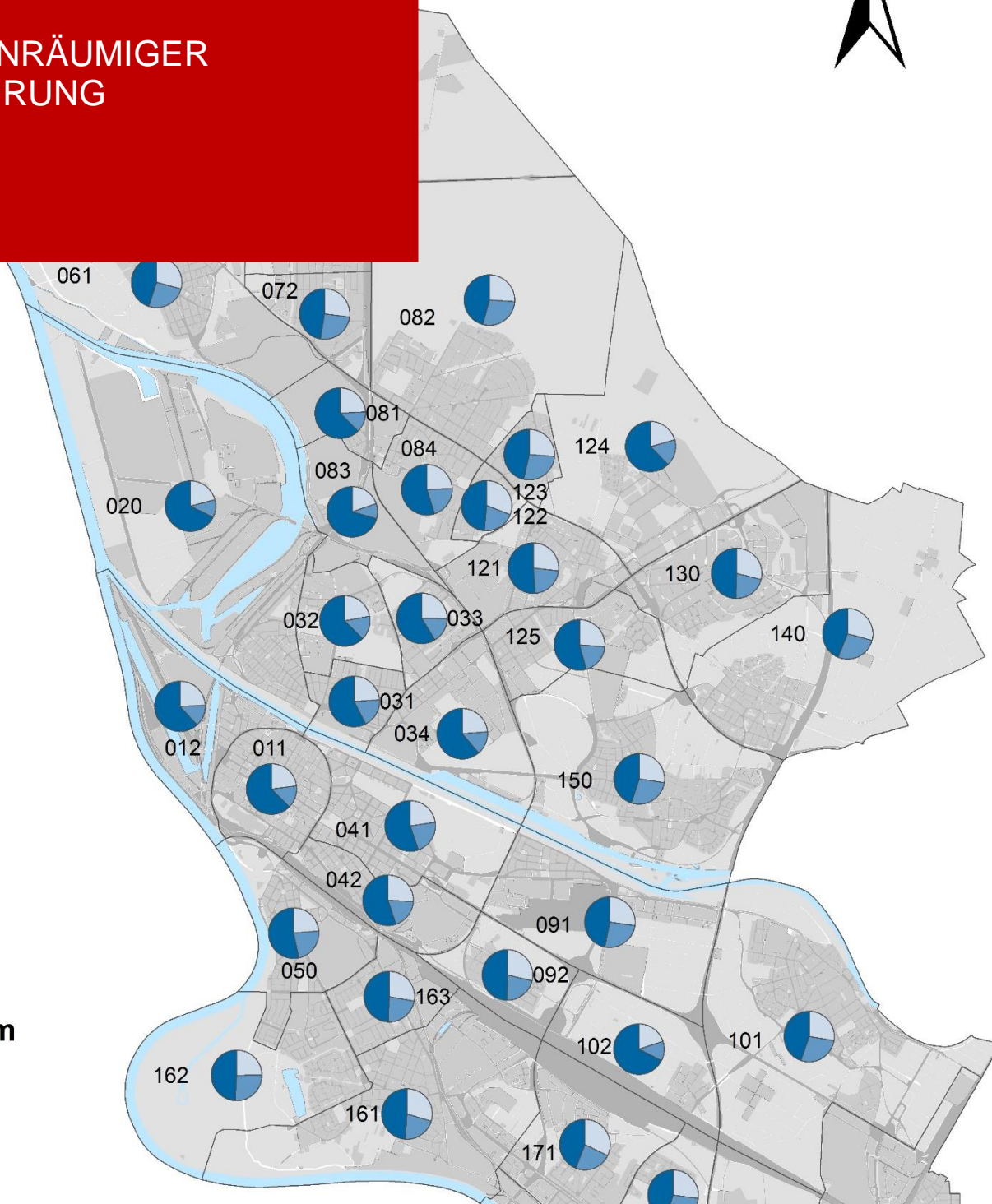
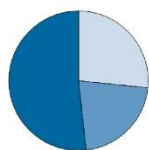
# RELIGIONS- ZUGEHÖRIGKEIT 2019

IN KLEINRÄUMIGER  
GLIEDERUNG

Statistische Daten  
Mannheim N°11/2020



Mannheim



---

## Inhaltsverzeichnis

0	Erläuterungen.....	3
1	Einwohner zum 31.12.2019 nach Religionszugehörigkeit .....	5
2	Römisch-katholische Einwohner zum 31.12.2019 nach Alter .....	8
3	Evangelische Einwohner zum 31.12.2019 nach Alter .....	10
4	Einwohner mit sonstiger/keiner Religionszugehörigkeit zum 31.12.2019 nach Alter ....	12

## Abbildungsverzeichnis

Abbildung 1: Religionszugehörigkeit zum 31.12.2019 .....	7
--	---

## Impressum

**STADT MANNHEIM** 

Kommunale Statistikstelle

Postfach 101832, 68018 Mannheim  
Tel. 0621 293-7492  
Fax 0621 293-7750  
E-Mail: [statistikstelle@mannheim.de](mailto:statistikstelle@mannheim.de)  
[www.mannheim.de/statistik](http://www.mannheim.de/statistik)  
Mannheim, Juli 2020

## 0 Erläuterungen

Städte und Gemeinden sind nach Meldegesetz dazu verpflichtet, die in ihrem Zuständigkeitsbereich wohnenden Personen als Einwohner zu registrieren.

Zur Wahrnehmung ihrer kommunalen Aufgaben sind Städte und Gemeinden berechtigt, Einträge des Einwohnermelderegisters statistisch auszuwerten und zu veröffentlichen. Näheres regeln die Landesstatistikgesetze und die örtlichen Statistiksatzungen.

Die Melderegisterdaten werden in sogenannten Datenabzügen nach Maßgabe der datenschutzrechtlichen Bestimmungen ausschließlich Kommunalen Statistikstellen zur Verfügung gestellt.

Der Deutsche Städtetag und der KOSIS-Verbund der Kommunalen Statistikstellen haben den Aufbau dieser Datenabzüge verbindlich definiert. Damit ist ein bundesweit einheitlicher Auswertungsstandard gewährleistet.

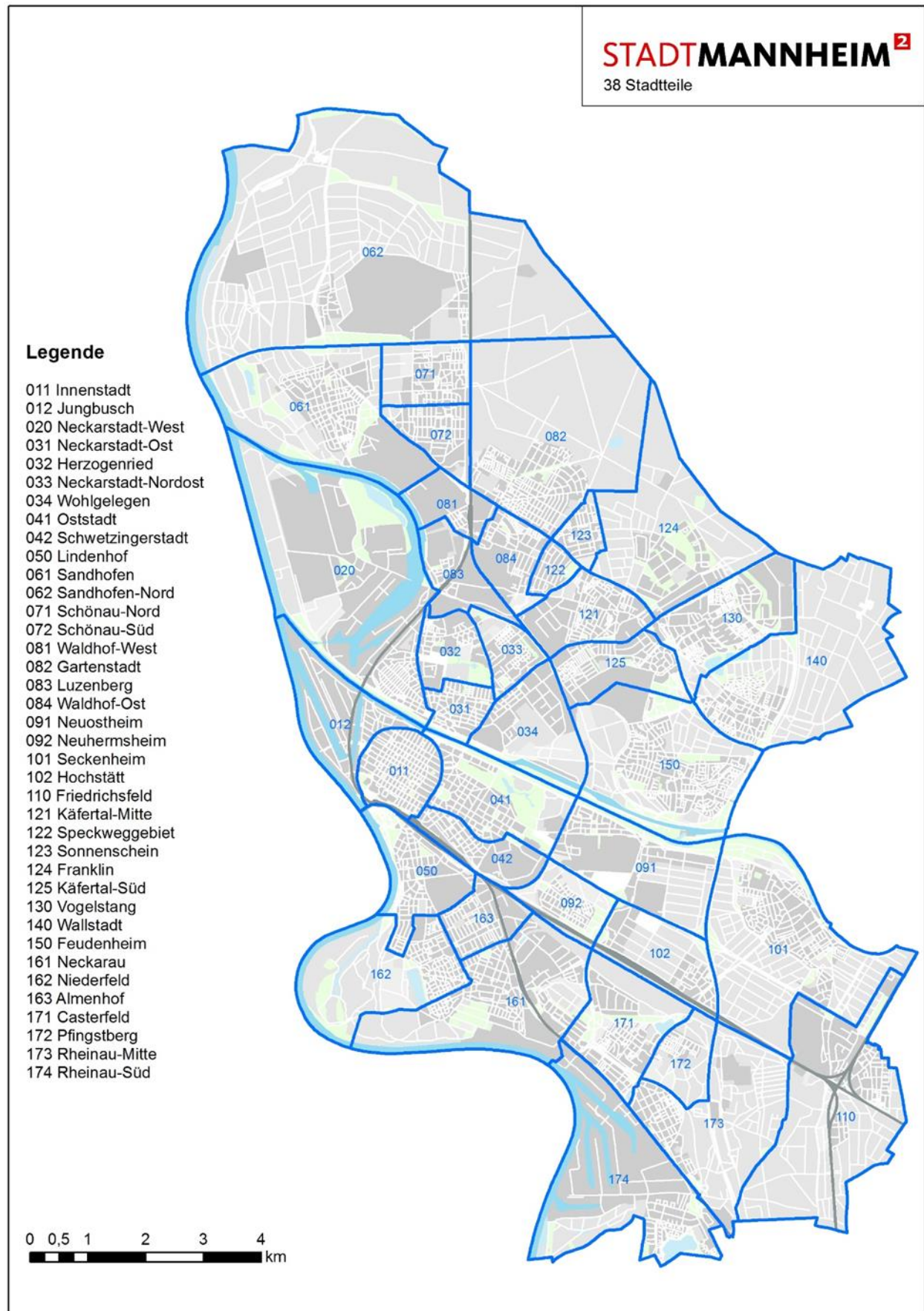
Die Kommunale Statistikstelle der Stadt Mannheim erhält jeweils für die Stichtage 30.06. und 31.12. eines Jahres anonymisierte Datenabzüge zur statistischen Auswertung.

Nach Abschluss der statistischen Auswertungen stehen sie zur öffentlichen Nutzung zur Verfügung.

Nachfolgend ist die Religionszugehörigkeit der Einwohner am Ort der Hauptwohnung zum 31.12.2019 für die 17 Mannheimer sowie die 38 Mannheimer Stadtteile dokumentiert. Im Einwohnermelderegister wird die Religionszugehörigkeit erfasst, wenn diese für den Verwaltungsvollzug – in diesem Fall zur Ermittlung der Kirchensteuerpflicht – notwendig ist. Daher wird lediglich zwischen den Ausprägungen evangelisch, römisch-katholisch, sonstige öffentlich-rechtliche Religionsgemeinschaft sowie keine Zugehörigkeit zu einer öffentlich-rechtlichen Religionsgemeinschaft unterschieden. Unter die Kategorie „keine Zugehörigkeit zu einer öffentlich-rechtlichen Religionsgemeinschaft“ fallen dabei sowohl Einwohner, die keiner Religion angehören, als auch Einwohner, die keiner öffentlich-rechtlichen Religionsgemeinschaft angehören – also bspw. Muslime. Im Folgenden sind die Personen mit sonstiger öffentlich-rechtlicher Religionsgemeinschaft und mit keiner öffentlich-rechtlichen Religionsgemeinschaft daher zur Kategorie „sonstige/keine Religionszugehörigkeit“ zusammengefasst.

### Zentrale Begriffe

Bevölkerung am Ort der Hauptwohnung	Alle Personen, die in der Gemeinde ihre Hauptwohnung oder alleinige Wohnung haben.
Öffentlich-rechtliche Religionsgemeinschaft	Der bundeseinheitliche Religionsschlüssel wird im standardisierten Melderegisterabzug auf die vier Ausprägungen evangelisch, römisch-katholisch, sonstige öffentlich-rechtliche Religionsgemeinschaft sowie keine Zugehörigkeit zu einer öffentlich-rechtlichen Religionsgemeinschaft verdichtet. Zu den sonstigen öffentlich-rechtlichen Religionsgemeinschaften zählen bspw. die israelitischen Kultusgemeinden. Unter die Kategorie keine Zugehörigkeit fallen sowohl Einwohner, die keiner Religion angehören, als auch Einwohner, die keiner öffentlich-rechtlichen Religionsgemeinschaft angehören, also bspw. Muslime.



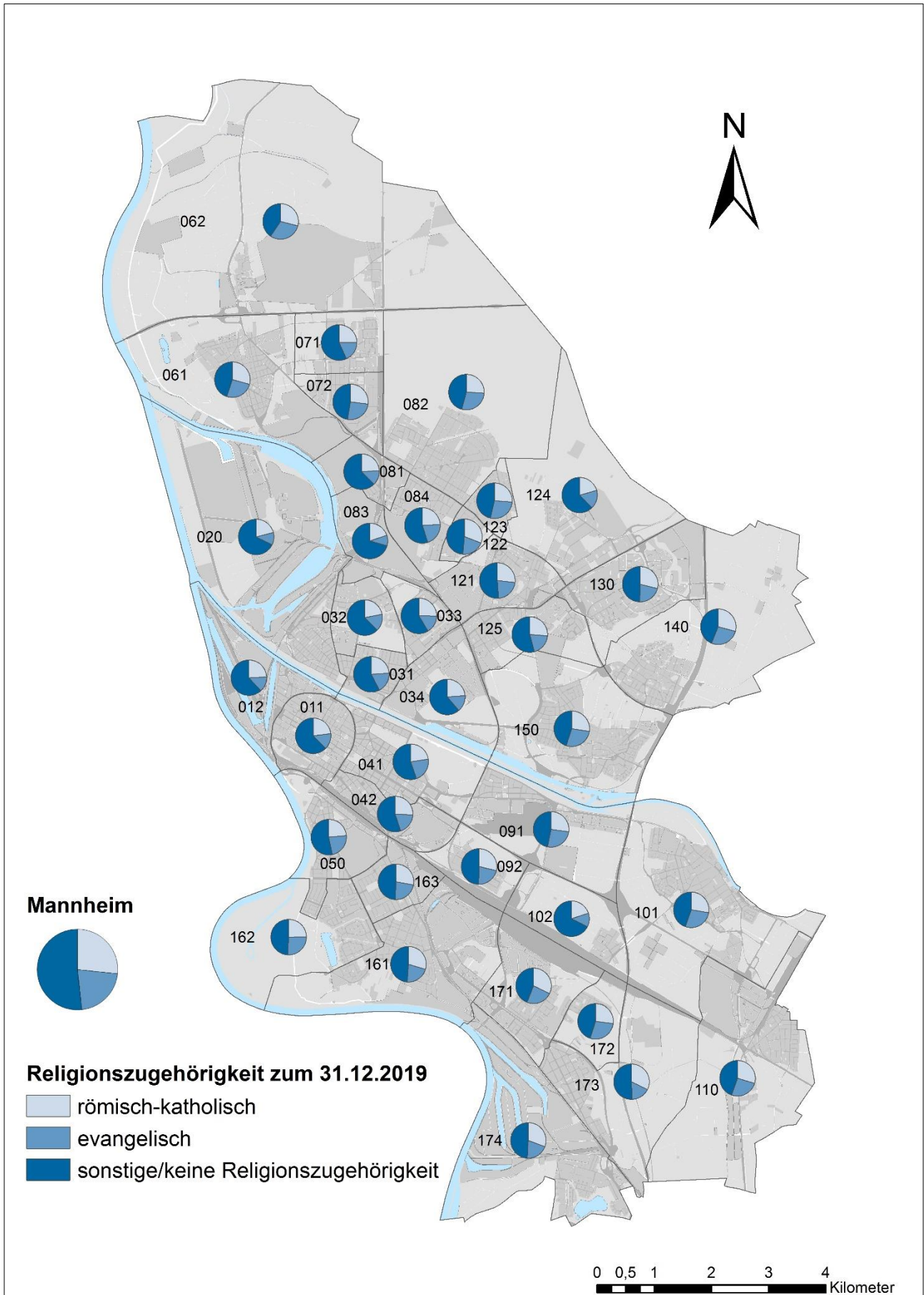
# 1 Einwohner zum 31.12.2019 nach Religionszugehörigkeit

Stadtbezirke Stadtteile	Bevölkerung am Ort der Hauptwohnung	davon		
		römisch- katholisch	evangelisch	sonstige/ keine
	Anzahl	Anzahl	Anzahl	Anzahl
<b>01 Innenstadt/Jungbusch</b>	<b>31.286</b>	<b>7.295</b>	<b>4.481</b>	<b>19.510</b>
011 Innenstadt	24.649	5.681	3.570	15.398
012 Jungbusch	6.637	1.614	911	4.112
<b>02 Neckarstadt-West</b>	<b>21.327</b>	<b>4.468</b>	<b>2.412</b>	<b>14.447</b>
020 Neckarstadt-West	21.327	4.468	2.412	14.447
<b>03 Neckarstadt-Ost</b>	<b>33.987</b>	<b>8.071</b>	<b>5.729</b>	<b>20.187</b>
031 Neckarstadt-Ost	15.480	3.724	2.861	8.895
032 Herzogenried	7.508	1.651	1.153	4.704
033 Neckarstadt-Nordost	5.424	1.372	875	3.177
034 Wohlgelegen	5.575	1.324	840	3.411
<b>04 Schwetzingenstadt/Oststadt</b>	<b>23.407</b>	<b>5.624</b>	<b>4.854</b>	<b>12.929</b>
041 Oststadt	12.655	2.845	2.804	7.006
042 Schwetzingenstadt	10.752	2.779	2.050	5.923
<b>05 Lindenhof</b>	<b>13.590</b>	<b>3.217</b>	<b>3.113</b>	<b>7.260</b>
050 Lindenhof	13.590	3.217	3.113	7.260
<b>06 Sandhofen</b>	<b>13.853</b>	<b>4.043</b>	<b>3.689</b>	<b>6.121</b>
061 Sandhofen	11.865	3.468	3.082	5.315
062 Sandhofen-Nord	1.988	575	607	806
<b>07 Schönau</b>	<b>12.493</b>	<b>3.193</b>	<b>2.569</b>	<b>6.731</b>
071 Schönau-Nord	8.823	2.205	1.620	4.998
072 Schönau-Süd	3.670	988	949	1.733
<b>08 Waldhof</b>	<b>25.314</b>	<b>6.171</b>	<b>5.438</b>	<b>13.705</b>
081 Waldhof-West	3.403	825	456	2.122
082 Gartenstadt	10.371	2.700	2.915	4.756
083 Luzenberg	3.247	641	317	2.289
084 Waldhof-Ost	8.293	2.005	1.750	4.538
<b>09 Neuostheim/Neuhermsheim</b>	<b>7.552</b>	<b>2.130</b>	<b>1.770</b>	<b>3.652</b>
091 Neuostheim	3.025	826	787	1.412
092 Neuhermsheim	4.527	1.304	983	2.240
<b>10 Seckenheim</b>	<b>16.000</b>	<b>4.177</b>	<b>3.952</b>	<b>7.871</b>
101 Seckenheim	12.831	3.547	3.557	5.727
102 Hochstätt	3.169	630	395	2.144
<b>11 Friedrichsfeld</b>	<b>5.592</b>	<b>1.653</b>	<b>1.446</b>	<b>2.493</b>
110 Friedrichsfeld	5.592	1.653	1.446	2.493
<b>12 Käfertal</b>	<b>26.446</b>	<b>7.007</b>	<b>5.628</b>	<b>13.811</b>
121 Käfertal-Mitte	8.860	2.369	1.950	4.541
122 Speckweggebiet	2.797	859	578	1.360
123 Sonnenschein	3.401	893	930	1.578
124 Franklin	1.785	370	305	1.110
125 Käfertal-Süd	9.603	2.516	1.865	5.222
<b>13 Vogelstang</b>	<b>12.523</b>	<b>3.609</b>	<b>2.686</b>	<b>6.228</b>
130 Vogelstang	12.523	3.609	2.686	6.228
<b>14 Wallstadt</b>	<b>7.928</b>	<b>2.315</b>	<b>2.143</b>	<b>3.470</b>
140 Wallstadt	7.928	2.315	2.143	3.470
<b>15 Feudenheim</b>	<b>14.148</b>	<b>3.889</b>	<b>3.908</b>	<b>6.351</b>
150 Feudenheim	14.148	3.889	3.908	6.351
<b>16 Neckarau</b>	<b>30.717</b>	<b>8.572</b>	<b>7.067</b>	<b>15.078</b>
161 Neckarau	16.020	4.733	3.446	7.841
162 Niederfeld	7.653	1.887	2.006	3.760
163 Almenhof	7.044	1.952	1.615	3.477
<b>17 Rheinau</b>	<b>25.098</b>	<b>7.910</b>	<b>5.087</b>	<b>12.101</b>
171 Casterfeld	5.971	1.919	1.419	2.633
172 Pfingstberg	1.672	451	467	754
173 Rheinau-Mitte	10.587	3.429	1.812	5.346
174 Rheinau-Süd	6.868	2.111	1.389	3.368
<b>Mannheim</b>	<b>321.261</b>	<b>83.344</b>	<b>65.972</b>	<b>171.945</b>



Stadtbezirke Stadtteile	Bevölkerung am Ort der Hauptwohnung	davon		
		römisch- katholisch	evangelisch	sonstige/ keine
	Anzahl	%	%	%
<b>01 Innenstadt/Jungbusch</b>	<b>31.286</b>	<b>23,3</b>	<b>14,3</b>	<b>62,4</b>
011 Innenstadt	24.649	23,0	14,5	62,5
012 Jungbusch	6.637	24,3	13,7	62,0
<b>02 Neckarstadt-West</b>	<b>21.327</b>	<b>20,9</b>	<b>11,3</b>	<b>67,7</b>
020 Neckarstadt-West	21.327	20,9	11,3	67,7
<b>03 Neckarstadt-Ost</b>	<b>33.987</b>	<b>23,7</b>	<b>16,9</b>	<b>59,4</b>
031 Neckarstadt-Ost	15.480	24,1	18,5	57,5
032 Herzogenried	7.508	22,0	15,4	62,7
033 Neckarstadt-Nordost	5.424	25,3	16,1	58,6
034 Wohlgelegen	5.575	23,7	15,1	61,2
<b>04 Schwetzingenstadt/Oststadt</b>	<b>23.407</b>	<b>24,0</b>	<b>20,7</b>	<b>55,2</b>
041 Oststadt	12.655	22,5	22,2	55,4
042 Schwetzingenstadt	10.752	25,8	19,1	55,1
<b>05 Lindenhof</b>	<b>13.590</b>	<b>23,7</b>	<b>22,9</b>	<b>53,4</b>
050 Lindenhof	13.590	23,7	22,9	53,4
<b>06 Sandhofen</b>	<b>13.853</b>	<b>29,2</b>	<b>26,6</b>	<b>44,2</b>
061 Sandhofen	11.865	29,2	26,0	44,8
062 Sandhofen-Nord	1.988	28,9	30,5	40,5
<b>07 Schönau</b>	<b>12.493</b>	<b>25,6</b>	<b>20,6</b>	<b>53,9</b>
071 Schönau-Nord	8.823	25,0	18,4	56,6
072 Schönau-Süd	3.670	26,9	25,9	47,2
<b>08 Waldhof</b>	<b>25.314</b>	<b>24,4</b>	<b>21,5</b>	<b>54,1</b>
081 Waldhof-West	3.403	24,2	13,4	62,4
082 Gartenstadt	10.371	26,0	28,1	45,9
083 Luzenberg	3.247	19,7	9,8	70,5
084 Waldhof-Ost	8.293	24,2	21,1	54,7
<b>09 Neuostheim/Neuhermsheim</b>	<b>7.552</b>	<b>28,2</b>	<b>23,4</b>	<b>48,4</b>
091 Neuostheim	3.025	27,3	26,0	46,7
092 Neuhermsheim	4.527	28,8	21,7	49,5
<b>10 Seckenheim</b>	<b>16.000</b>	<b>26,1</b>	<b>24,7</b>	<b>49,2</b>
101 Seckenheim	12.831	27,6	27,7	44,6
102 Hochstätt	3.169	19,9	12,5	67,7
<b>11 Friedrichsfeld</b>	<b>5.592</b>	<b>29,6</b>	<b>25,9</b>	<b>44,6</b>
110 Friedrichsfeld	5.592	29,6	25,9	44,6
<b>12 Käfertal</b>	<b>26.446</b>	<b>26,5</b>	<b>21,3</b>	<b>52,2</b>
121 Käfertal-Mitte	8.860	26,7	22,0	51,3
122 Speckweggebiet	2.797	30,7	20,7	48,6
123 Sonnenschein	3.401	26,3	27,3	46,4
124 Franklin	1.785	20,7	17,1	62,2
125 Käfertal-Süd	9.603	26,2	19,4	54,4
<b>13 Vogelstang</b>	<b>12.523</b>	<b>28,8</b>	<b>21,4</b>	<b>49,7</b>
130 Vogelstang	12.523	28,8	21,4	49,7
<b>14 Wallstadt</b>	<b>7.928</b>	<b>29,2</b>	<b>27,0</b>	<b>43,8</b>
140 Wallstadt	7.928	29,2	27,0	43,8
<b>15 Feudenheim</b>	<b>14.148</b>	<b>27,5</b>	<b>27,6</b>	<b>44,9</b>
150 Feudenheim	14.148	27,5	27,6	44,9
<b>16 Neckarau</b>	<b>30.717</b>	<b>27,9</b>	<b>23,0</b>	<b>49,1</b>
161 Neckarau	16.020	29,5	21,5	48,9
162 Niederfeld	7.653	24,7	26,2	49,1
163 Almenhof	7.044	27,7	22,9	49,4
<b>17 Rheinau</b>	<b>25.098</b>	<b>31,5</b>	<b>20,3</b>	<b>48,2</b>
171 Casterfeld	5.971	32,1	23,8	44,1
172 Pfingstberg	1.672	27,0	27,9	45,1
173 Rheinau-Mitte	10.587	32,4	17,1	50,5
174 Rheinau-Süd	6.868	30,7	20,2	49,0
<b>Mannheim</b>	<b>321.261</b>	<b>25,9</b>	<b>20,5</b>	<b>53,5</b>

Abbildung 1: Religionszugehörigkeit zum 31.12.2019



**2 Römisch-katholische Einwohner zum 31.12.2019 nach Alter**

Stadtbezirke Stadtteile	Römisch- katholisch	davon					
		unter 18 Jahre	18 bis unter 25 Jahre	25 bis unter 30 Jahre	30 bis unter 65 Jahre	65 bis unter 80 Jahre	80 Jahre und älter
	Anzahl	Anzahl	Anzahl	Anzahl	Anzahl	Anzahl	Anzahl
<b>01 Innenstadt/Jungbusch</b>	<b>7.295</b>	<b>374</b>	<b>1.654</b>	<b>1.029</b>	<b>3.147</b>	<b>717</b>	<b>374</b>
011 Innenstadt	5.681	278	1.231	802	2.431	602	337
012 Jungbusch	1.614	96	423	227	716	115	37
<b>02 Neckarstadt-West</b>	<b>4.468</b>	<b>366</b>	<b>540</b>	<b>490</b>	<b>2.392</b>	<b>498</b>	<b>182</b>
020 Neckarstadt-West	4.468	366	540	490	2.392	498	182
<b>03 Neckarstadt-Ost</b>	<b>8.071</b>	<b>705</b>	<b>802</b>	<b>750</b>	<b>3.941</b>	<b>1.189</b>	<b>684</b>
031 Neckarstadt-Ost	3.724	249	337	388	1.871	531	348
032 Herzogenried	1.651	155	169	107	767	293	160
033 Neckarstadt-Nordost	1.372	162	139	93	668	199	111
034 Wohlgelegen	1.324	139	157	162	635	166	65
<b>04 Schwetzingen/Oststadt</b>	<b>5.624</b>	<b>394</b>	<b>700</b>	<b>688</b>	<b>2.688</b>	<b>740</b>	<b>414</b>
041 Oststadt	2.845	235	261	267	1.364	440	278
042 Schwetzingen	2.779	159	439	421	1.324	300	136
<b>05 Lindenhof</b>	<b>3.217</b>	<b>264</b>	<b>249</b>	<b>341</b>	<b>1.548</b>	<b>466</b>	<b>349</b>
050 Lindenhof	3.217	264	249	341	1.548	466	349
<b>06 Sandhofen</b>	<b>4.043</b>	<b>493</b>	<b>272</b>	<b>253</b>	<b>1.971</b>	<b>665</b>	<b>389</b>
061 Sandhofen	3.468	425	242	222	1.664	574	341
062 Sandhofen-Nord	575	68	30	31	307	91	48
<b>07 Schönau</b>	<b>3.193</b>	<b>342</b>	<b>212</b>	<b>172</b>	<b>1.658</b>	<b>550</b>	<b>259</b>
071 Schönau-Nord	2.205	234	137	130	1.186	376	142
072 Schönau-Süd	988	108	75	42	472	174	117
<b>08 Waldhof</b>	<b>6.171</b>	<b>753</b>	<b>448</b>	<b>369</b>	<b>3.013</b>	<b>983</b>	<b>605</b>
081 Waldhof-West	825	82	74	66	429	105	69
082 Gartenstadt	2.700	347	191	111	1.259	488	304
083 Luzenberg	641	76	49	60	370	60	26
084 Waldhof-Ost	2.005	248	134	132	955	330	206
<b>09 Neuostheim/Neuhermsheim</b>	<b>2.130</b>	<b>302</b>	<b>206</b>	<b>114</b>	<b>1.024</b>	<b>290</b>	<b>194</b>
091 Neuostheim	826	98	89	48	382	122	87
092 Neuhermsheim	1.304	204	117	66	642	168	107
<b>10 Seckenheim</b>	<b>4.177</b>	<b>580</b>	<b>312</b>	<b>214</b>	<b>2.034</b>	<b>680</b>	<b>357</b>
101 Seckenheim	3.547	484	269	179	1.710	591	314
102 Hochstätt	630	96	43	35	324	89	43
<b>11 Friedrichsfeld</b>	<b>1.653</b>	<b>171</b>	<b>137</b>	<b>104</b>	<b>784</b>	<b>295</b>	<b>162</b>
110 Friedrichsfeld	1.653	171	137	104	784	295	162
<b>12 Käfertal</b>	<b>7.007</b>	<b>838</b>	<b>600</b>	<b>470</b>	<b>3.440</b>	<b>1.050</b>	<b>609</b>
121 Käfertal-Mitte	2.369	263	180	153	1.152	395	226
122 Speckweggebiet	859	134	69	43	401	124	88
123 Sonnenschein	893	103	65	37	411	188	89
124 Franklin	370	64	70	27	183	20	6
125 Käfertal-Süd	2.516	274	216	210	1.293	323	200
<b>13 Vogelstang</b>	<b>3.609</b>	<b>430</b>	<b>231</b>	<b>178</b>	<b>1.579</b>	<b>674</b>	<b>517</b>
130 Vogelstang	3.609	430	231	178	1.579	674	517
<b>14 Wallstadt</b>	<b>2.315</b>	<b>327</b>	<b>142</b>	<b>118</b>	<b>1.076</b>	<b>428</b>	<b>224</b>
140 Wallstadt	2.315	327	142	118	1.076	428	224
<b>15 Feudenheim</b>	<b>3.889</b>	<b>506</b>	<b>273</b>	<b>207</b>	<b>1.768</b>	<b>720</b>	<b>415</b>
150 Feudenheim	3.889	506	273	207	1.768	720	415
<b>16 Neckarau</b>	<b>8.572</b>	<b>919</b>	<b>809</b>	<b>660</b>	<b>4.096</b>	<b>1.339</b>	<b>749</b>
161 Neckarau	4.733	511	410	389	2.346	741	336
162 Niederfeld	1.887	209	160	104	859	333	222
163 Almenhof	1.952	199	239	167	891	265	191
<b>17 Rheinau</b>	<b>7.910</b>	<b>945</b>	<b>552</b>	<b>431</b>	<b>3.888</b>	<b>1.374</b>	<b>720</b>
171 Casterfeld	1.919	230	102	104	883	357	243
172 Pfingstberg	451	49	38	21	215	80	48
173 Rheinau-Mitte	3.429	410	262	204	1.677	571	305
174 Rheinau-Süd	2.111	256	150	102	1.113	366	124
<b>Mannheim</b>	<b>83.344</b>	<b>8.709</b>	<b>8.139</b>	<b>6.588</b>	<b>40.047</b>	<b>12.658</b>	<b>7.203</b>



Stadtbezirke Stadtteile	Römisch- katholisch	davon					
		unter 18 Jahre	18 bis unter 25 Jahre	25 bis unter 30 Jahre	30 bis unter 65 Jahre	65 bis unter 80 Jahre	80 Jahre und älter
	Anzahl	%	%	%	%	%	%
<b>01 Innenstadt/Jungbusch</b>	<b>7.295</b>	<b>5,1</b>	<b>22,7</b>	<b>14,1</b>	<b>43,1</b>	<b>9,8</b>	<b>5,1</b>
011 Innenstadt	5.681	4,9	21,7	14,1	42,8	10,6	5,9
012 Jungbusch	1.614	5,9	26,2	14,1	44,4	7,1	2,3
<b>02 Neckarstadt-West</b>	<b>4.468</b>	<b>8,2</b>	<b>12,1</b>	<b>11,0</b>	<b>53,5</b>	<b>11,1</b>	<b>4,1</b>
020 Neckarstadt-West	4.468	8,2	12,1	11,0	53,5	11,1	4,1
<b>03 Neckarstadt-Ost</b>	<b>8.071</b>	<b>8,7</b>	<b>9,9</b>	<b>9,3</b>	<b>48,8</b>	<b>14,7</b>	<b>8,5</b>
031 Neckarstadt-Ost	3.724	6,7	9,0	10,4	50,2	14,3	9,3
032 Herzogenried	1.651	9,4	10,2	6,5	46,5	17,7	9,7
033 Neckarstadt-Nordost	1.372	11,8	10,1	6,8	48,7	14,5	8,1
034 Wohlgelegen	1.324	10,5	11,9	12,2	48,0	12,5	4,9
<b>04 Schwetzingen/Oststadt</b>	<b>5.624</b>	<b>7,0</b>	<b>12,4</b>	<b>12,2</b>	<b>47,8</b>	<b>13,2</b>	<b>7,4</b>
041 Oststadt	2.845	8,3	9,2	9,4	47,9	15,5	9,8
042 Schwetzingen	2.779	5,7	15,8	15,1	47,6	10,8	4,9
<b>05 Lindenhof</b>	<b>3.217</b>	<b>8,2</b>	<b>7,7</b>	<b>10,6</b>	<b>48,1</b>	<b>14,5</b>	<b>10,8</b>
050 Lindenhof	3.217	8,2	7,7	10,6	48,1	14,5	10,8
<b>06 Sandhofen</b>	<b>4.043</b>	<b>12,2</b>	<b>6,7</b>	<b>6,3</b>	<b>48,8</b>	<b>16,4</b>	<b>9,6</b>
061 Sandhofen	3.468	12,3	7,0	6,4	48,0	16,6	9,8
062 Sandhofen-Nord	575	11,8	5,2	5,4	53,4	15,8	8,3
<b>07 Schönau</b>	<b>3.193</b>	<b>10,7</b>	<b>6,6</b>	<b>5,4</b>	<b>51,9</b>	<b>17,2</b>	<b>8,1</b>
071 Schönau-Nord	2.205	10,6	6,2	5,9	53,8	17,1	6,4
072 Schönau-Süd	988	10,9	7,6	4,3	47,8	17,6	11,8
<b>08 Waldhof</b>	<b>6.171</b>	<b>12,2</b>	<b>7,3</b>	<b>6,0</b>	<b>48,8</b>	<b>15,9</b>	<b>9,8</b>
081 Waldhof-West	825	9,9	9,0	8,0	52,0	12,7	8,4
082 Gartenstadt	2.700	12,9	7,1	4,1	46,6	18,1	11,3
083 Luzenberg	641	11,9	7,6	9,4	57,7	9,4	4,1
084 Waldhof-Ost	2.005	12,4	6,7	6,6	47,6	16,5	10,3
<b>09 Neuostheim/Neuhermsheim</b>	<b>2.130</b>	<b>14,2</b>	<b>9,7</b>	<b>5,4</b>	<b>48,1</b>	<b>13,6</b>	<b>9,1</b>
091 Neuostheim	826	11,9	10,8	5,8	46,2	14,8	10,5
092 Neuhermsheim	1.304	15,6	9,0	5,1	49,2	12,9	8,2
<b>10 Seckenheim</b>	<b>4.177</b>	<b>13,9</b>	<b>7,5</b>	<b>5,1</b>	<b>48,7</b>	<b>16,3</b>	<b>8,5</b>
101 Seckenheim	3.547	13,6	7,6	5,0	48,2	16,7	8,9
102 Hochstätt	630	15,2	6,8	5,6	51,4	14,1	6,8
<b>11 Friedrichsfeld</b>	<b>1.653</b>	<b>10,3</b>	<b>8,3</b>	<b>6,3</b>	<b>47,4</b>	<b>17,8</b>	<b>9,8</b>
110 Friedrichsfeld	1.653	10,3	8,3	6,3	47,4	17,8	9,8
<b>12 Käfertal</b>	<b>7.007</b>	<b>12,0</b>	<b>8,6</b>	<b>6,7</b>	<b>49,1</b>	<b>15,0</b>	<b>8,7</b>
121 Käfertal-Mitte	2.369	11,1	7,6	6,5	48,6	16,7	9,5
122 Speckweggebiet	859	15,6	8,0	5,0	46,7	14,4	10,2
123 Sonnenschein	893	11,5	7,3	4,1	46,0	21,1	10,0
124 Franklin	370	17,3	18,9	7,3	49,5	5,4	1,6
125 Käfertal-Süd	2.516	10,9	8,6	8,3	51,4	12,8	7,9
<b>13 Vogelstang</b>	<b>3.609</b>	<b>11,9</b>	<b>6,4</b>	<b>4,9</b>	<b>43,8</b>	<b>18,7</b>	<b>14,3</b>
130 Vogelstang	3.609	11,9	6,4	4,9	43,8	18,7	14,3
<b>14 Wallstadt</b>	<b>2.315</b>	<b>14,1</b>	<b>6,1</b>	<b>5,1</b>	<b>46,5</b>	<b>18,5</b>	<b>9,7</b>
140 Wallstadt	2.315	14,1	6,1	5,1	46,5	18,5	9,7
<b>15 Feudenheim</b>	<b>3.889</b>	<b>13,0</b>	<b>7,0</b>	<b>5,3</b>	<b>45,5</b>	<b>18,5</b>	<b>10,7</b>
150 Feudenheim	3.889	13,0	7,0	5,3	45,5	18,5	10,7
<b>16 Neckarau</b>	<b>8.572</b>	<b>10,7</b>	<b>9,4</b>	<b>7,7</b>	<b>47,8</b>	<b>15,6</b>	<b>8,7</b>
161 Neckarau	4.733	10,8	8,7	8,2	49,6	15,7	7,1
162 Niederfeld	1.887	11,1	8,5	5,5	45,5	17,6	11,8
163 Almenhof	1.952	10,2	12,2	8,6	45,6	13,6	9,8
<b>17 Rheinau</b>	<b>7.910</b>	<b>11,9</b>	<b>7,0</b>	<b>5,4</b>	<b>49,2</b>	<b>17,4</b>	<b>9,1</b>
171 Casterfeld	1.919	12,0	5,3	5,4	46,0	18,6	12,7
172 Pfingstberg	451	10,9	8,4	4,7	47,7	17,7	10,6
173 Rheinau-Mitte	3.429	12,0	7,6	5,9	48,9	16,7	8,9
174 Rheinau-Süd	2.111	12,1	7,1	4,8	52,7	17,3	5,9
<b>Mannheim</b>	<b>83.344</b>	<b>10,4</b>	<b>9,8</b>	<b>7,9</b>	<b>48,1</b>	<b>15,2</b>	<b>8,6</b>

**3 Evangelische Einwohner zum 31.12.2019 nach Alter**

Stadtbezirke Stadtteile	Evangelisch	davon					
		unter 18 Jahre	18 bis unter 25 Jahre	25 bis unter 30 Jahre	30 bis unter 65 Jahre	65 bis unter 80 Jahre	80 Jahre und älter
	Anzahl	Anzahl	Anzahl	Anzahl	Anzahl	Anzahl	Anzahl
<b>01 Innenstadt/Jungbusch</b>	<b>4.481</b>	<b>108</b>	<b>1.419</b>	<b>826</b>	<b>1.459</b>	<b>414</b>	<b>255</b>
011 Innenstadt	3.570	95	1.050	635	1.187	369	234
012 Jungbusch	911	13	369	191	272	45	21
<b>02 Neckarstadt-West</b>	<b>2.412</b>	<b>104</b>	<b>416</b>	<b>348</b>	<b>1.148</b>	<b>260</b>	<b>136</b>
020 Neckarstadt-West	2.412	104	416	348	1.148	260	136
<b>03 Neckarstadt-Ost</b>	<b>5.729</b>	<b>404</b>	<b>649</b>	<b>566</b>	<b>2.631</b>	<b>876</b>	<b>603</b>
031 Neckarstadt-Ost	2.861	185	293	324	1.374	392	293
032 Herzogenried	1.153	103	129	67	496	222	136
033 Neckarstadt-Nordost	875	74	89	64	383	162	103
034 Wohlgelegen	840	42	138	111	378	100	71
<b>04 Schwetzingen/Oststadt</b>	<b>4.854</b>	<b>381</b>	<b>704</b>	<b>605</b>	<b>2.080</b>	<b>604</b>	<b>480</b>
041 Oststadt	2.804	291	271	267	1.208	418	349
042 Schwetzingen	2.050	90	433	338	872	186	131
<b>05 Lindenhof</b>	<b>3.113</b>	<b>250</b>	<b>258</b>	<b>346</b>	<b>1.337</b>	<b>445</b>	<b>477</b>
050 Lindenhof	3.113	250	258	346	1.337	445	477
<b>06 Sandhofen</b>	<b>3.689</b>	<b>491</b>	<b>315</b>	<b>254</b>	<b>1.601</b>	<b>653</b>	<b>375</b>
061 Sandhofen	3.082	397	257	220	1.331	551	326
062 Sandhofen-Nord	607	94	58	34	270	102	49
<b>07 Schönaue</b>	<b>2.569</b>	<b>257</b>	<b>190</b>	<b>167</b>	<b>1.247</b>	<b>481</b>	<b>227</b>
071 Schönaue-Nord	1.620	144	109	115	839	300	113
072 Schönaue-Süd	949	113	81	52	408	181	114
<b>08 Waldhof</b>	<b>5.438</b>	<b>717</b>	<b>516</b>	<b>335</b>	<b>2.394</b>	<b>907</b>	<b>569</b>
081 Waldhof-West	456	29	50	37	241	50	49
082 Gartenstadt	2.915	442	272	151	1.226	511	313
083 Luzenberg	317	29	39	22	171	41	15
084 Waldhof-Ost	1.750	217	155	125	756	305	192
<b>09 Neuostheim/Neuhermsheim</b>	<b>1.770</b>	<b>311</b>	<b>168</b>	<b>84</b>	<b>749</b>	<b>267</b>	<b>191</b>
091 Neuostheim	787	117	79	43	310	138	100
092 Neuhermsheim	983	194	89	41	439	129	91
<b>10 Seckenheim</b>	<b>3.952</b>	<b>596</b>	<b>397</b>	<b>225</b>	<b>1.753</b>	<b>582</b>	<b>399</b>
101 Seckenheim	3.557	529	369	197	1.555	539	368
102 Hochstätt	395	67	28	28	198	43	31
<b>11 Friedrichsfeld</b>	<b>1.446</b>	<b>183</b>	<b>115</b>	<b>110</b>	<b>617</b>	<b>265</b>	<b>156</b>
110 Friedrichsfeld	1.446	183	115	110	617	265	156
<b>12 Käferthal</b>	<b>5.628</b>	<b>706</b>	<b>602</b>	<b>404</b>	<b>2.491</b>	<b>867</b>	<b>558</b>
121 Käferthal-Mitte	1.950	211	206	167	840	313	213
122 Speckwäldchen	578	89	44	36	264	92	53
123 Sonnenschein	930	138	101	35	360	176	120
124 Franklin	305	60	74	20	120	19	12
125 Käferthal-Süd	1.865	208	177	146	907	267	160
<b>13 Vogelstang</b>	<b>2.686</b>	<b>317</b>	<b>181</b>	<b>131</b>	<b>1.011</b>	<b>534</b>	<b>512</b>
130 Vogelstang	2.686	317	181	131	1.011	534	512
<b>14 Wallstadt</b>	<b>2.143</b>	<b>296</b>	<b>162</b>	<b>105</b>	<b>909</b>	<b>391</b>	<b>280</b>
140 Wallstadt	2.143	296	162	105	909	391	280
<b>15 Feudenheim</b>	<b>3.908</b>	<b>569</b>	<b>297</b>	<b>188</b>	<b>1.621</b>	<b>722</b>	<b>511</b>
150 Feudenheim	3.908	569	297	188	1.621	722	511
<b>16 Neckarau</b>	<b>7.067</b>	<b>734</b>	<b>754</b>	<b>530</b>	<b>3.031</b>	<b>1.195</b>	<b>823</b>
161 Neckarau	3.446	339	325	293	1.585	563	341
162 Niederfeld	2.006	212	202	112	787	388	305
163 Almenhof	1.615	183	227	125	659	244	177
<b>17 Rheinau</b>	<b>5.087</b>	<b>598</b>	<b>409</b>	<b>349</b>	<b>2.184</b>	<b>947</b>	<b>600</b>
171 Casterfeld	1.419	147	114	87	596	277	198
172 Pfingstberg	467	74	40	36	180	72	65
173 Rheinau-Mitte	1.812	182	133	133	793	350	221
174 Rheinau-Süd	1.389	195	122	93	615	248	116
<b>Mannheim</b>	<b>65.972</b>	<b>7.022</b>	<b>7.552</b>	<b>5.573</b>	<b>28.263</b>	<b>10.410</b>	<b>7.152</b>

Stadtbezirke Stadtteile	Evangelisch	davon					
		unter 18 Jahre	18 bis unter 25 Jahre	25 bis unter 30 Jahre	30 bis unter 65 Jahre	65 bis unter 80 Jahre	80 Jahre und älter
	Anzahl	%	%	%	%	%	%
<b>01 Innenstadt/Jungbusch</b>	<b>4.481</b>	<b>2,4</b>	<b>31,7</b>	<b>18,4</b>	<b>32,6</b>	<b>9,2</b>	<b>5,7</b>
011 Innenstadt	3.570	2,7	29,4	17,8	33,2	10,3	6,6
012 Jungbusch	911	1,4	40,5	21,0	29,9	4,9	2,3
<b>02 Neckarstadt-West</b>	<b>2.412</b>	<b>4,3</b>	<b>17,2</b>	<b>14,4</b>	<b>47,6</b>	<b>10,8</b>	<b>5,6</b>
020 Neckarstadt-West	2.412	4,3	17,2	14,4	47,6	10,8	5,6
<b>03 Neckarstadt-Ost</b>	<b>5.729</b>	<b>7,1</b>	<b>11,3</b>	<b>9,9</b>	<b>45,9</b>	<b>15,3</b>	<b>10,5</b>
031 Neckarstadt-Ost	2.861	6,5	10,2	11,3	48,0	13,7	10,2
032 Herzogenried	1.153	8,9	11,2	5,8	43,0	19,3	11,8
033 Neckarstadt-Nordost	875	8,5	10,2	7,3	43,8	18,5	11,8
034 Wohlgelegen	840	5,0	16,4	13,2	45,0	11,9	8,5
<b>04 Schwetzingenstadt/Oststadt</b>	<b>4.854</b>	<b>7,8</b>	<b>14,5</b>	<b>12,5</b>	<b>42,9</b>	<b>12,4</b>	<b>9,9</b>
041 Oststadt	2.804	10,4	9,7	9,5	43,1	14,9	12,4
042 Schwetzingenstadt	2.050	4,4	21,1	16,5	42,5	9,1	6,4
<b>05 Lindenhof</b>	<b>3.113</b>	<b>8,0</b>	<b>8,3</b>	<b>11,1</b>	<b>42,9</b>	<b>14,3</b>	<b>15,3</b>
050 Lindenhof	3.113	8,0	8,3	11,1	42,9	14,3	15,3
<b>06 Sandhofen</b>	<b>3.689</b>	<b>13,3</b>	<b>8,5</b>	<b>6,9</b>	<b>43,4</b>	<b>17,7</b>	<b>10,2</b>
061 Sandhofen	3.082	12,9	8,3	7,1	43,2	17,9	10,6
062 Sandhofen-Nord	607	15,5	9,6	5,6	44,5	16,8	8,1
<b>07 Schönaue</b>	<b>2.569</b>	<b>10,0</b>	<b>7,4</b>	<b>6,5</b>	<b>48,5</b>	<b>18,7</b>	<b>8,8</b>
071 Schönaue-Nord	1.620	8,9	6,7	7,1	51,8	18,5	7,0
072 Schönaue-Süd	949	11,9	8,5	5,5	43,0	19,1	12,0
<b>08 Waldhof</b>	<b>5.438</b>	<b>13,2</b>	<b>9,5</b>	<b>6,2</b>	<b>44,0</b>	<b>16,7</b>	<b>10,5</b>
081 Waldhof-West	456	6,4	11,0	8,1	52,9	11,0	10,7
082 Gartenstadt	2.915	15,2	9,3	5,2	42,1	17,5	10,7
083 Luzenberg	317	9,1	12,3	6,9	53,9	12,9	4,7
084 Waldhof-Ost	1.750	12,4	8,9	7,1	43,2	17,4	11,0
<b>09 Neuostheim/Neuhermsheim</b>	<b>1.770</b>	<b>17,6</b>	<b>9,5</b>	<b>4,7</b>	<b>42,3</b>	<b>15,1</b>	<b>10,8</b>
091 Neuostheim	787	14,9	10,0	5,5	39,4	17,5	12,7
092 Neuhermsheim	983	19,7	9,1	4,2	44,7	13,1	9,3
<b>10 Seckenheim</b>	<b>3.952</b>	<b>15,1</b>	<b>10,0</b>	<b>5,7</b>	<b>44,4</b>	<b>14,7</b>	<b>10,1</b>
101 Seckenheim	3.557	14,9	10,4	5,5	43,7	15,2	10,3
102 Hochstätt	395	17,0	7,1	7,1	50,1	10,9	7,8
<b>11 Friedrichsfeld</b>	<b>1.446</b>	<b>12,7</b>	<b>8,0</b>	<b>7,6</b>	<b>42,7</b>	<b>18,3</b>	<b>10,8</b>
110 Friedrichsfeld	1.446	12,7	8,0	7,6	42,7	18,3	10,8
<b>12 Käferthal</b>	<b>5.628</b>	<b>12,5</b>	<b>10,7</b>	<b>7,2</b>	<b>44,3</b>	<b>15,4</b>	<b>9,9</b>
121 Käferthal-Mitte	1.950	10,8	10,6	8,6	43,1	16,1	10,9
122 Speckwäldchen	578	15,4	7,6	6,2	45,7	15,9	9,2
123 Sonnenschein	930	14,8	10,9	3,8	38,7	18,9	12,9
124 Franklin	305	19,7	24,3	6,6	39,3	6,2	3,9
125 Käferthal-Süd	1.865	11,2	9,5	7,8	48,6	14,3	8,6
<b>13 Vogelstang</b>	<b>2.686</b>	<b>11,8</b>	<b>6,7</b>	<b>4,9</b>	<b>37,6</b>	<b>19,9</b>	<b>19,1</b>
130 Vogelstang	2.686	11,8	6,7	4,9	37,6	19,9	19,1
<b>14 Wallstadt</b>	<b>2.143</b>	<b>13,8</b>	<b>7,6</b>	<b>4,9</b>	<b>42,4</b>	<b>18,2</b>	<b>13,1</b>
140 Wallstadt	2.143	13,8	7,6	4,9	42,4	18,2	13,1
<b>15 Feudenheim</b>	<b>3.908</b>	<b>14,6</b>	<b>7,6</b>	<b>4,8</b>	<b>41,5</b>	<b>18,5</b>	<b>13,1</b>
150 Feudenheim	3.908	14,6	7,6	4,8	41,5	18,5	13,1
<b>16 Neckarau</b>	<b>7.067</b>	<b>10,4</b>	<b>10,7</b>	<b>7,5</b>	<b>42,9</b>	<b>16,9</b>	<b>11,6</b>
161 Neckarau	3.446	9,8	9,4	8,5	46,0	16,3	9,9
162 Niederfeld	2.006	10,6	10,1	5,6	39,2	19,3	15,2
163 Almenhof	1.615	11,3	14,1	7,7	40,8	15,1	11,0
<b>17 Rheinau</b>	<b>5.087</b>	<b>11,8</b>	<b>8,0</b>	<b>6,9</b>	<b>42,9</b>	<b>18,6</b>	<b>11,8</b>
171 Casterfeld	1.419	10,4	8,0	6,1	42,0	19,5	14,0
172 Pfingstberg	467	15,8	8,6	7,7	38,5	15,4	13,9
173 Rheinau-Mitte	1.812	10,0	7,3	7,3	43,8	19,3	12,2
174 Rheinau-Süd	1.389	14,0	8,8	6,7	44,3	17,9	8,4
<b>Mannheim</b>	<b>65.972</b>	<b>10,6</b>	<b>11,4</b>	<b>8,4</b>	<b>42,8</b>	<b>15,8</b>	<b>10,8</b>

**4 Einwohner mit sonstiger/keiner Religionszugehörigkeit zum 31.12.2019 nach Alter**

Stadtbezirke Stadtteile	sonstige/ keine	davon					
		unter 18 Jahre	18 bis unter 25 Jahre	25 bis unter 30 Jahre	30 bis unter 65 Jahre	65 bis unter 80 Jahre	80 Jahre und älter
	Anzahl	Anzahl	Anzahl	Anzahl	Anzahl	Anzahl	Anzahl
<b>01 Innenstadt/Jungbusch</b>	<b>19.510</b>	<b>2.809</b>	<b>2.712</b>	<b>2.670</b>	<b>9.412</b>	<b>1.493</b>	<b>414</b>
011 Innenstadt	15.398	2.180	1.983	2.101	7.494	1.284	356
012 Jungbusch	4.112	629	729	569	1.918	209	58
<b>02 Neckarstadt-West</b>	<b>14.447</b>	<b>3.022</b>	<b>1.694</b>	<b>1.504</b>	<b>6.908</b>	<b>1.081</b>	<b>238</b>
020 Neckarstadt-West	14.447	3.022	1.694	1.504	6.908	1.081	238
<b>03 Neckarstadt-Ost</b>	<b>20.187</b>	<b>3.971</b>	<b>2.045</b>	<b>1.795</b>	<b>9.857</b>	<b>2.045</b>	<b>474</b>
031 Neckarstadt-Ost	8.895	1.548	694	790	4.687	937	239
032 Herzogenried	4.704	1.096	578	399	2.037	482	112
033 Neckarstadt-Nordost	3.177	653	417	264	1.466	324	53
034 Wohlgelegen	3.411	674	356	342	1.667	302	70
<b>04 Schwetzingenstadt/Oststadt</b>	<b>12.929</b>	<b>1.819</b>	<b>1.008</b>	<b>1.484</b>	<b>6.939</b>	<b>1.328</b>	<b>351</b>
041 Oststadt	7.006	1.064	365	621	3.799	908	249
042 Schwetzingenstadt	5.923	755	643	863	3.140	420	102
<b>05 Lindenhof</b>	<b>7.260</b>	<b>1.143</b>	<b>403</b>	<b>743</b>	<b>3.973</b>	<b>730</b>	<b>268</b>
050 Lindenhof	7.260	1.143	403	743	3.973	730	268
<b>06 Sandhofen</b>	<b>6.121</b>	<b>1.091</b>	<b>401</b>	<b>405</b>	<b>3.365</b>	<b>692</b>	<b>167</b>
061 Sandhofen	5.315	948	370	351	2.915	585	146
062 Sandhofen-Nord	806	143	31	54	450	107	21
<b>07 Schönau</b>	<b>6.731</b>	<b>1.723</b>	<b>536</b>	<b>381</b>	<b>3.208</b>	<b>711</b>	<b>172</b>
071 Schönau-Nord	4.998	1.396	417	296	2.286	490	113
072 Schönau-Süd	1.733	327	119	85	922	221	59
<b>08 Waldhof</b>	<b>13.705</b>	<b>3.085</b>	<b>1.079</b>	<b>986</b>	<b>6.754</b>	<b>1.374</b>	<b>427</b>
081 Waldhof-West	2.122	544	204	201	980	141	52
082 Gartenstadt	4.756	902	276	228	2.500	649	201
083 Luzenberg	2.289	569	238	203	1.110	138	31
084 Waldhof-Ost	4.538	1.070	361	354	2.164	446	143
<b>09 Neuostheim/Neuhermsheim</b>	<b>3.652</b>	<b>691</b>	<b>251</b>	<b>212</b>	<b>1.954</b>	<b>436</b>	<b>108</b>
091 Neuostheim	1.412	266	113	94	704	189	46
092 Neuhermsheim	2.240	425	138	118	1.250	247	62
<b>10 Seckenheim</b>	<b>7.871</b>	<b>1.742</b>	<b>609</b>	<b>550</b>	<b>4.083</b>	<b>733</b>	<b>154</b>
101 Seckenheim	5.727	1.079	353	390	3.145	631	129
102 Hochstätt	2.144	663	256	160	938	102	25
<b>11 Friedrichsfeld</b>	<b>2.493</b>	<b>436</b>	<b>178</b>	<b>186</b>	<b>1.356</b>	<b>292</b>	<b>45</b>
110 Friedrichsfeld	2.493	436	178	186	1.356	292	45
<b>12 Käfertal</b>	<b>13.811</b>	<b>2.835</b>	<b>1.083</b>	<b>962</b>	<b>7.181</b>	<b>1.391</b>	<b>359</b>
121 Käfertal-Mitte	4.541	872	352	338	2.343	517	119
122 Speckw eggebiet	1.360	299	102	83	701	145	30
123 Sonnenschein	1.578	271	96	66	808	259	78
124 Franklin	1.110	312	144	73	555	24	2
125 Käfertal-Süd	5.222	1.081	389	402	2.774	446	130
<b>13 Vogelstang</b>	<b>6.228</b>	<b>1.374</b>	<b>396</b>	<b>319</b>	<b>2.907</b>	<b>873</b>	<b>359</b>
130 Vogelstang	6.228	1.374	396	319	2.907	873	359
<b>14 Wallstadt</b>	<b>3.470</b>	<b>624</b>	<b>155</b>	<b>121</b>	<b>1.927</b>	<b>513</b>	<b>130</b>
140 Wallstadt	3.470	624	155	121	1.927	513	130
<b>15 Feudenheim</b>	<b>6.351</b>	<b>1.105</b>	<b>388</b>	<b>321</b>	<b>3.374</b>	<b>943</b>	<b>220</b>
150 Feudenheim	6.351	1.105	388	321	3.374	943	220
<b>16 Neckarau</b>	<b>15.078</b>	<b>2.580</b>	<b>1.328</b>	<b>1.148</b>	<b>7.834</b>	<b>1.744</b>	<b>444</b>
161 Neckarau	7.841	1.496	671	629	4.039	827	179
162 Niederfeld	3.760	541	268	239	2.003	528	181
163 Almenhof	3.477	543	389	280	1.792	389	84
<b>17 Rheinau</b>	<b>12.101</b>	<b>2.303</b>	<b>930</b>	<b>828</b>	<b>6.344</b>	<b>1.414</b>	<b>282</b>
171 Casterfeld	2.633	482	195	169	1.371	340	76
172 Pfingstberg	754	128	49	40	399	122	16
173 Rheinau-Mitte	5.346	1.172	452	415	2.633	536	138
174 Rheinau-Süd	3.368	521	234	204	1.941	416	52
<b>Mannheim</b>	<b>171.945</b>	<b>32.353</b>	<b>15.196</b>	<b>14.615</b>	<b>87.376</b>	<b>17.793</b>	<b>4.612</b>

Stadtbezirke Stadtteile	sonstige/ keine	davon					
		unter 18 Jahre	18 bis unter 25 Jahre	25 bis unter 30 Jahre	30 bis unter 65 Jahre	65 bis unter 80 Jahre	80 Jahre und älter
	Anzahl	%	%	%	%	%	%
<b>01 Innenstadt/Jungbusch</b>	<b>19.510</b>	<b>14,4</b>	<b>13,9</b>	<b>13,7</b>	<b>48,2</b>	<b>7,7</b>	<b>2,1</b>
011 Innenstadt	15.398	14,2	12,9	13,6	48,7	8,3	2,3
012 Jungbusch	4.112	15,3	17,7	13,8	46,6	5,1	1,4
<b>02 Neckarstadt-West</b>	<b>14.447</b>	<b>20,9</b>	<b>11,7</b>	<b>10,4</b>	<b>47,8</b>	<b>7,5</b>	<b>1,6</b>
020 Neckarstadt-West	14.447	20,9	11,7	10,4	47,8	7,5	1,6
<b>03 Neckarstadt-Ost</b>	<b>20.187</b>	<b>19,7</b>	<b>10,1</b>	<b>8,9</b>	<b>48,8</b>	<b>10,1</b>	<b>2,3</b>
031 Neckarstadt-Ost	8.895	17,4	7,8	8,9	52,7	10,5	2,7
032 Herzogenried	4.704	23,3	12,3	8,5	43,3	10,2	2,4
033 Neckarstadt-Nordost	3.177	20,6	13,1	8,3	46,1	10,2	1,7
034 Wohlgelegen	3.411	19,8	10,4	10,0	48,9	8,9	2,1
<b>04 Schwetzingenstadt/Oststadt</b>	<b>12.929</b>	<b>14,1</b>	<b>7,8</b>	<b>11,5</b>	<b>53,7</b>	<b>10,3</b>	<b>2,7</b>
041 Oststadt	7.006	15,2	5,2	8,9	54,2	13,0	3,6
042 Schwetzingenstadt	5.923	12,7	10,9	14,6	53,0	7,1	1,7
<b>05 Lindenhof</b>	<b>7.260</b>	<b>15,7</b>	<b>5,6</b>	<b>10,2</b>	<b>54,7</b>	<b>10,1</b>	<b>3,7</b>
050 Lindenhof	7.260	15,7	5,6	10,2	54,7	10,1	3,7
<b>06 Sandhofen</b>	<b>6.121</b>	<b>17,8</b>	<b>6,6</b>	<b>6,6</b>	<b>55,0</b>	<b>11,3</b>	<b>2,7</b>
061 Sandhofen	5.315	17,8	7,0	6,6	54,8	11,0	2,7
062 Sandhofen-Nord	806	17,7	3,8	6,7	55,8	13,3	2,6
<b>07 Schöna u</b>	<b>6.731</b>	<b>25,6</b>	<b>8,0</b>	<b>5,7</b>	<b>47,7</b>	<b>10,6</b>	<b>2,6</b>
071 Schöna u- Nord	4.998	27,9	8,3	5,9	45,7	9,8	2,3
072 Schöna u-Süd	1.733	18,9	6,9	4,9	53,2	12,8	3,4
<b>08 Waldhof</b>	<b>13.705</b>	<b>22,5</b>	<b>7,9</b>	<b>7,2</b>	<b>49,3</b>	<b>10,0</b>	<b>3,1</b>
081 Waldhof-West	2.122	25,6	9,6	9,5	46,2	6,6	2,5
082 Gartenstadt	4.756	19,0	5,8	4,8	52,6	13,6	4,2
083 Luzenberg	2.289	24,9	10,4	8,9	48,5	6,0	1,4
084 Waldhof-Ost	4.538	23,6	8,0	7,8	47,7	9,8	3,2
<b>09 Neuostheim/Neuhermsheim</b>	<b>3.652</b>	<b>18,9</b>	<b>6,9</b>	<b>5,8</b>	<b>53,5</b>	<b>11,9</b>	<b>3,0</b>
091 Neuostheim	1.412	18,8	8,0	6,7	49,9	13,4	3,3
092 Neuhermsheim	2.240	19,0	6,2	5,3	55,8	11,0	2,8
<b>10 Seckenheim</b>	<b>7.871</b>	<b>22,1</b>	<b>7,7</b>	<b>7,0</b>	<b>51,9</b>	<b>9,3</b>	<b>2,0</b>
101 Seckenheim	5.727	18,8	6,2	6,8	54,9	11,0	2,3
102 Hochstätt	2.144	30,9	11,9	7,5	43,8	4,8	1,2
<b>11 Friedrichsfeld</b>	<b>2.493</b>	<b>17,5</b>	<b>7,1</b>	<b>7,5</b>	<b>54,4</b>	<b>11,7</b>	<b>1,8</b>
110 Friedrichsfeld	2.493	17,5	7,1	7,5	54,4	11,7	1,8
<b>12 Käfertal</b>	<b>13.811</b>	<b>20,5</b>	<b>7,8</b>	<b>7,0</b>	<b>52,0</b>	<b>10,1</b>	<b>2,6</b>
121 Käfertal-Mitte	4.541	19,2	7,8	7,4	51,6	11,4	2,6
122 Speckw eggebiet	1.360	22,0	7,5	6,1	51,5	10,7	2,2
123 Sonnenschein	1.578	17,2	6,1	4,2	51,2	16,4	4,9
124 Franklin	1.110	28,1	13,0	6,6	50,0	2,2	0,2
125 Käfertal-Süd	5.222	20,7	7,4	7,7	53,1	8,5	2,5
<b>13 Vogelstang</b>	<b>6.228</b>	<b>22,1</b>	<b>6,4</b>	<b>5,1</b>	<b>46,7</b>	<b>14,0</b>	<b>5,8</b>
130 Vogelstang	6.228	22,1	6,4	5,1	46,7	14,0	5,8
<b>14 Wallstadt</b>	<b>3.470</b>	<b>18,0</b>	<b>4,5</b>	<b>3,5</b>	<b>55,5</b>	<b>14,8</b>	<b>3,7</b>
140 Wallstadt	3.470	18,0	4,5	3,5	55,5	14,8	3,7
<b>15 Feudenheim</b>	<b>6.351</b>	<b>17,4</b>	<b>6,1</b>	<b>5,1</b>	<b>53,1</b>	<b>14,8</b>	<b>3,5</b>
150 Feudenheim	6.351	17,4	6,1	5,1	53,1	14,8	3,5
<b>16 Neckarau</b>	<b>15.078</b>	<b>17,1</b>	<b>8,8</b>	<b>7,6</b>	<b>52,0</b>	<b>11,6</b>	<b>2,9</b>
161 Neckarau	7.841	19,1	8,6	8,0	51,5	10,5	2,3
162 Niederfeld	3.760	14,4	7,1	6,4	53,3	14,0	4,8
163 Almenhof	3.477	15,6	11,2	8,1	51,5	11,2	2,4
<b>17 Rheinau</b>	<b>12.101</b>	<b>19,0</b>	<b>7,7</b>	<b>6,8</b>	<b>52,4</b>	<b>11,7</b>	<b>2,3</b>
171 Casterfeld	2.633	18,3	7,4	6,4	52,1	12,9	2,9
172 Pfingstberg	754	17,0	6,5	5,3	52,9	16,2	2,1
173 Rheinau-Mitte	5.346	21,9	8,5	7,8	49,3	10,0	2,6
174 Rheinau-Süd	3.368	15,5	6,9	6,1	57,6	12,4	1,5
<b>Mannheim</b>	<b>171.945</b>	<b>18,8</b>	<b>8,8</b>	<b>8,5</b>	<b>50,8</b>	<b>10,3</b>	<b>2,7</b>