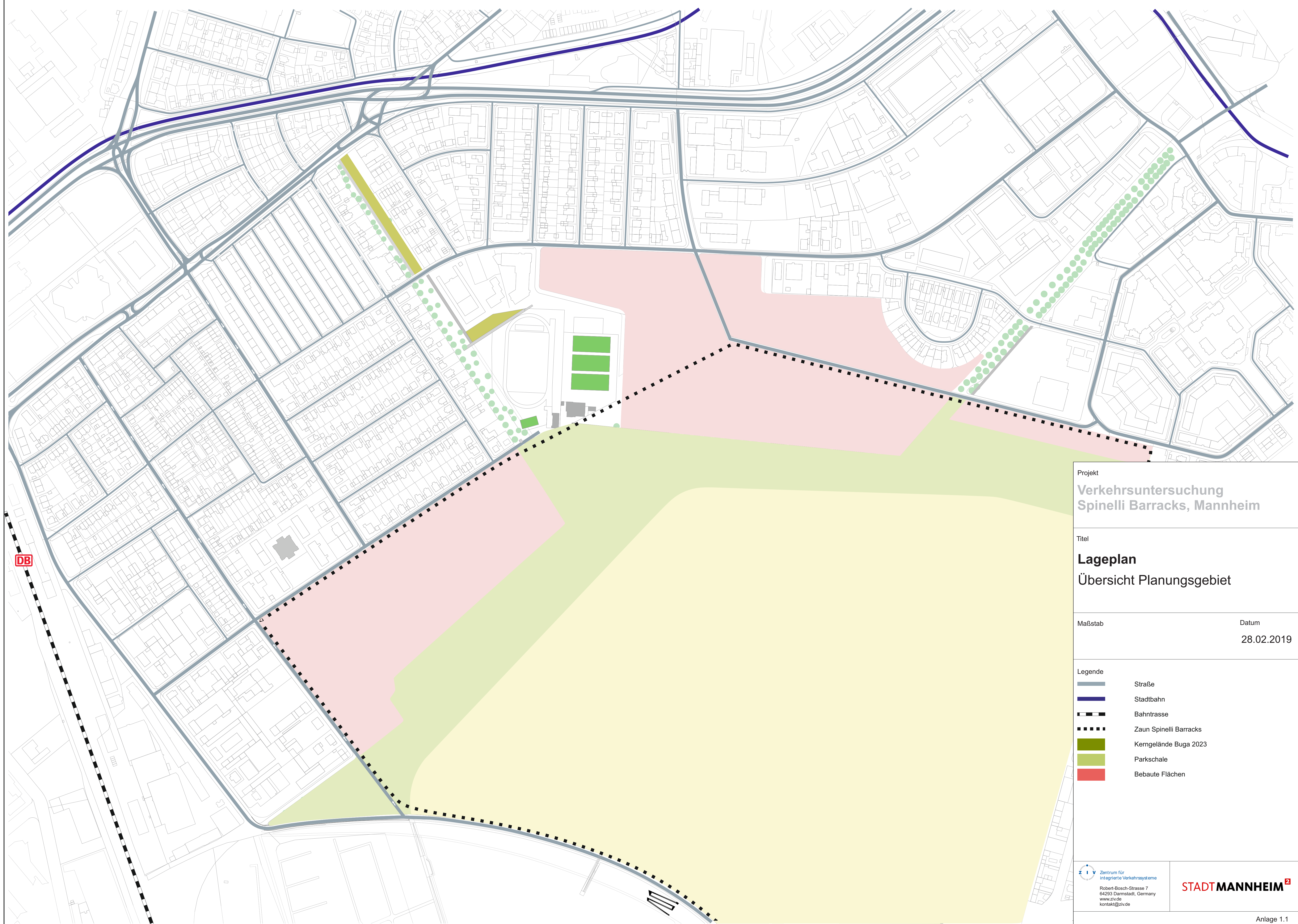


ANLAGE 1:

BESTANDSPLÄNE

ÜBERSICHT PLANUNGSGEBIET	1.1
MIV – FLIEßENDER VERKEHR	1.2
MIV – RUHENDER VERKEHR	1.3
ÖV – BESTANDSNETZ	1.4
RADVERKEHR	1.5
FUßVERKEHR UND SOZIALE INFRASTRUKTUR	1.6
BESTANDSAUFNAHME	1.7



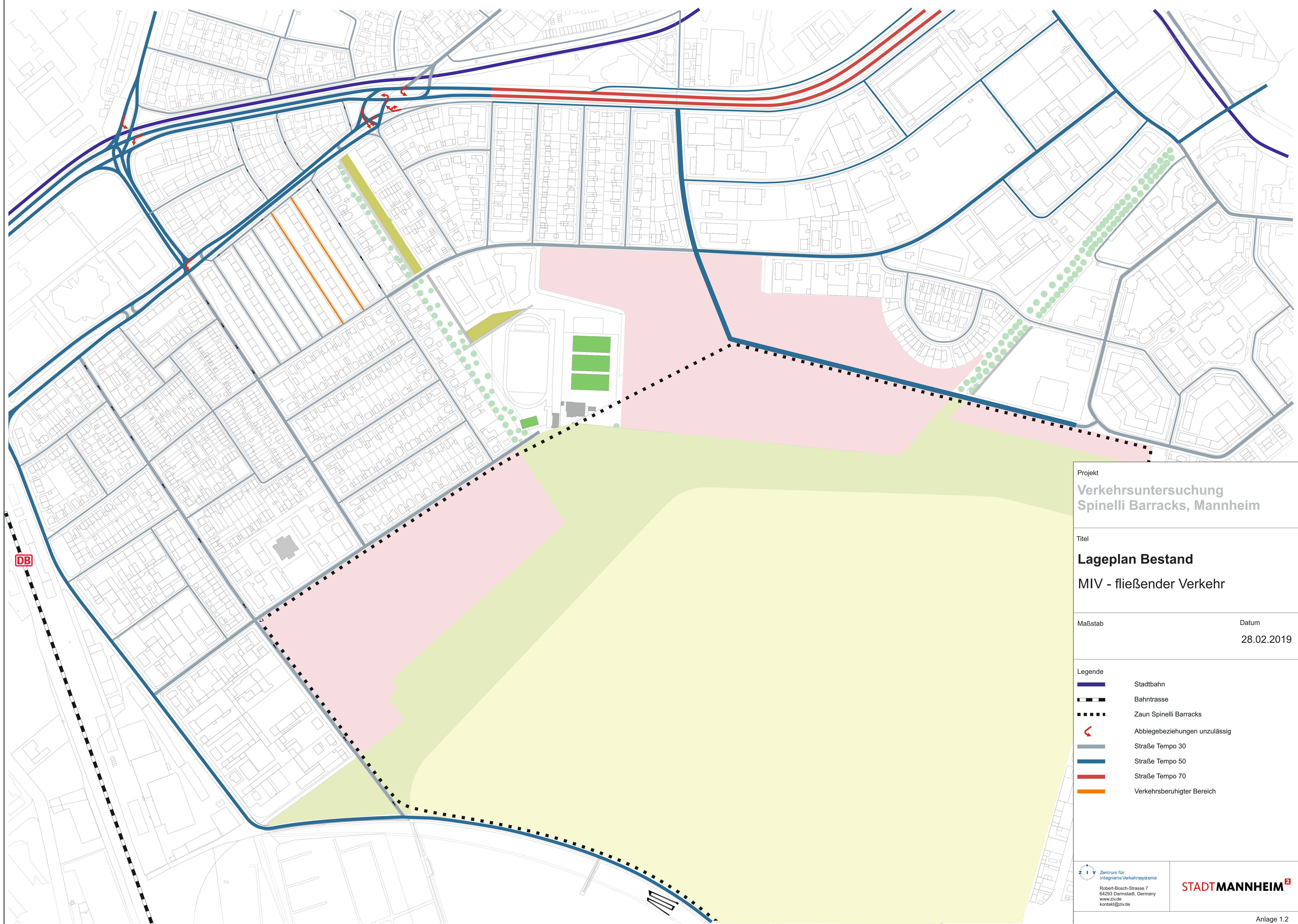
Projekt
**Verkehrsuntersuchung
 Spinelli Barracks, Mannheim**

Titel
**Lageplan
 Übersicht Planungsgebiet**

Maßstab Datum
28.02.2019

- Legende
- Straße
 - Stadtbahn
 - Bahntrasse
 - Zaun Spinelli Barracks
 - Kerngelände Buga 2023
 - Parkschale
 - Bebaute Flächen









<p style="font-size: 8px; margin: 0;"> Zentrum für integrierte Verkehrssysteme Robert-Bosch-Strasse 7 64293 Darmstadt, Germany www.ziv.de kontakt@ziv.de </p>	
--	--

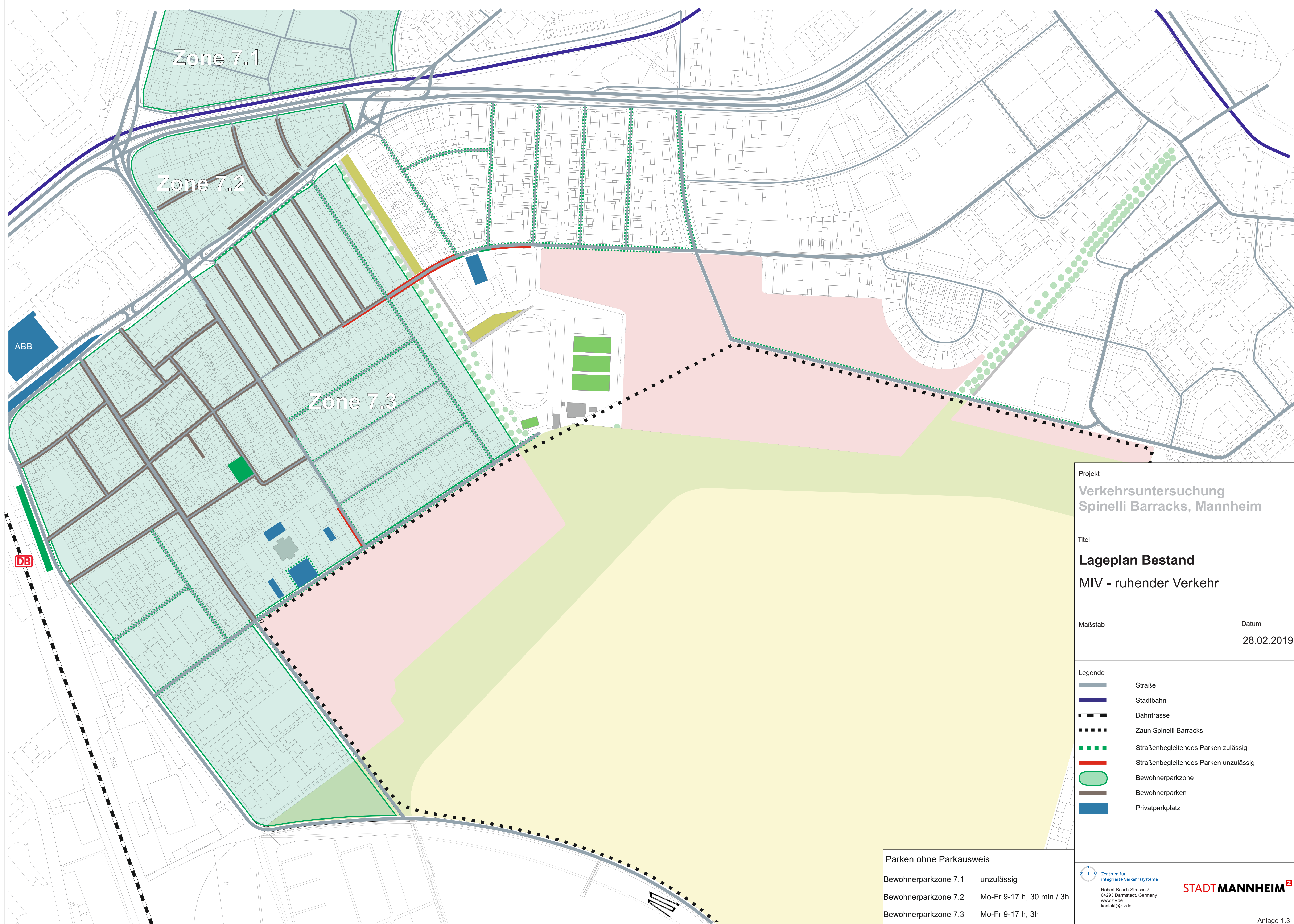


Projekt
**Verkehrsuntersuchung
 Spinelli Barracks, Mannheim**

Titel
Lageplan Bestand
 MIV - fließender Verkehr

Maßstab
 Datum
 28.02.2019

- Legende
-  Stadtbahn
 -  Bahntrasse
 -  Zaun Spinelli Barracks
 -  Abbiegebeziehungen unzulässig
 -  Straße Tempo 30
 -  Straße Tempo 50
 -  Straße Tempo 70
 -  Verkehrsberuhigter Bereich



Zone 7.1

Zone 7.2

Zone 7.3

ABB

DB

Projekt
**Verkehrsuntersuchung
 Spinelli Barracks, Mannheim**

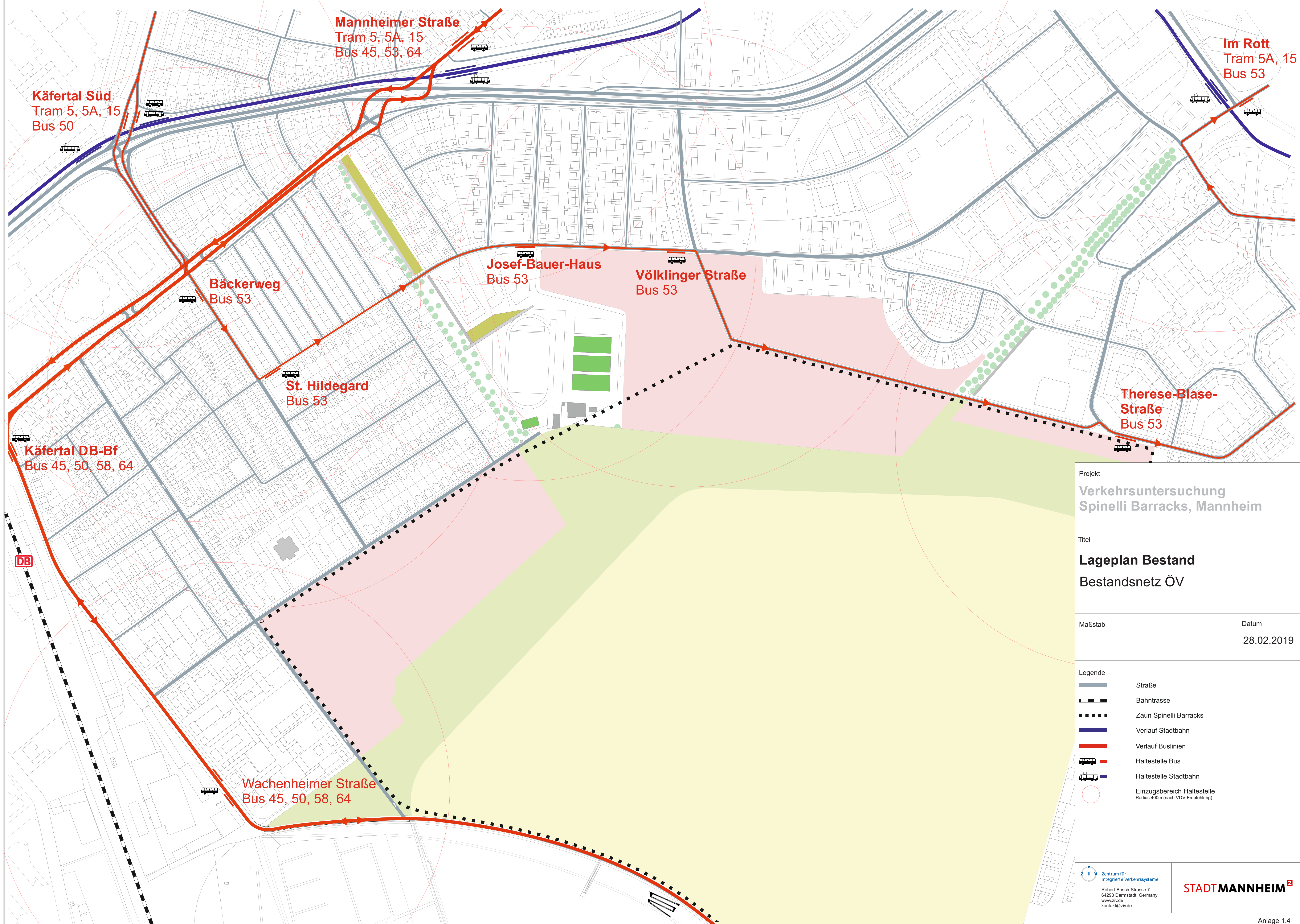
Titel
Lageplan Bestand
 MIV - ruhender Verkehr

Maßstab Datum
28.02.2019

- Legende
- Straße
 - Stadtbahn
 - Bahntrasse
 - Zaun Spinelli Barracks
 - Straßenbegleitendes Parken zulässig
 - Straßenbegleitendes Parken unzulässig
 - Bewohnerparkzone
 - Bewohnerparken
 - Privatparkplatz

Parken ohne Parkausweis	
Bewohnerparkzone 7.1	unzulässig
Bewohnerparkzone 7.2	Mo-Fr 9-17 h, 30 min / 3h
Bewohnerparkzone 7.3	Mo-Fr 9-17 h, 3h

Zentrum für
 integrierte Verkehrssysteme
 Robert-Bosch-Strasse 7
 64293 Darmstadt, Germany
 www.ziv.de
 kontakt@ziv.de



Mannheimer Straße
Tram 5, 5A, 15
Bus 45, 53, 64

Im Rott
Tram 5A, 15
Bus 53

Käfertal Süd
Tram 5, 5A, 15
Bus 50

Bäckerweg
Bus 53

Josef-Bauer-Haus
Bus 53

Vöklinger Straße
Bus 53

St. Hildegard
Bus 53

Therese-Blase-Straße
Bus 53

Käfertal DB-Bf
Bus 45, 50, 58, 64

Wachenheimer Straße
Bus 45, 50, 58, 64

Projekt
**Verkehrsuntersuchung
Spinelli Barracks, Mannheim**

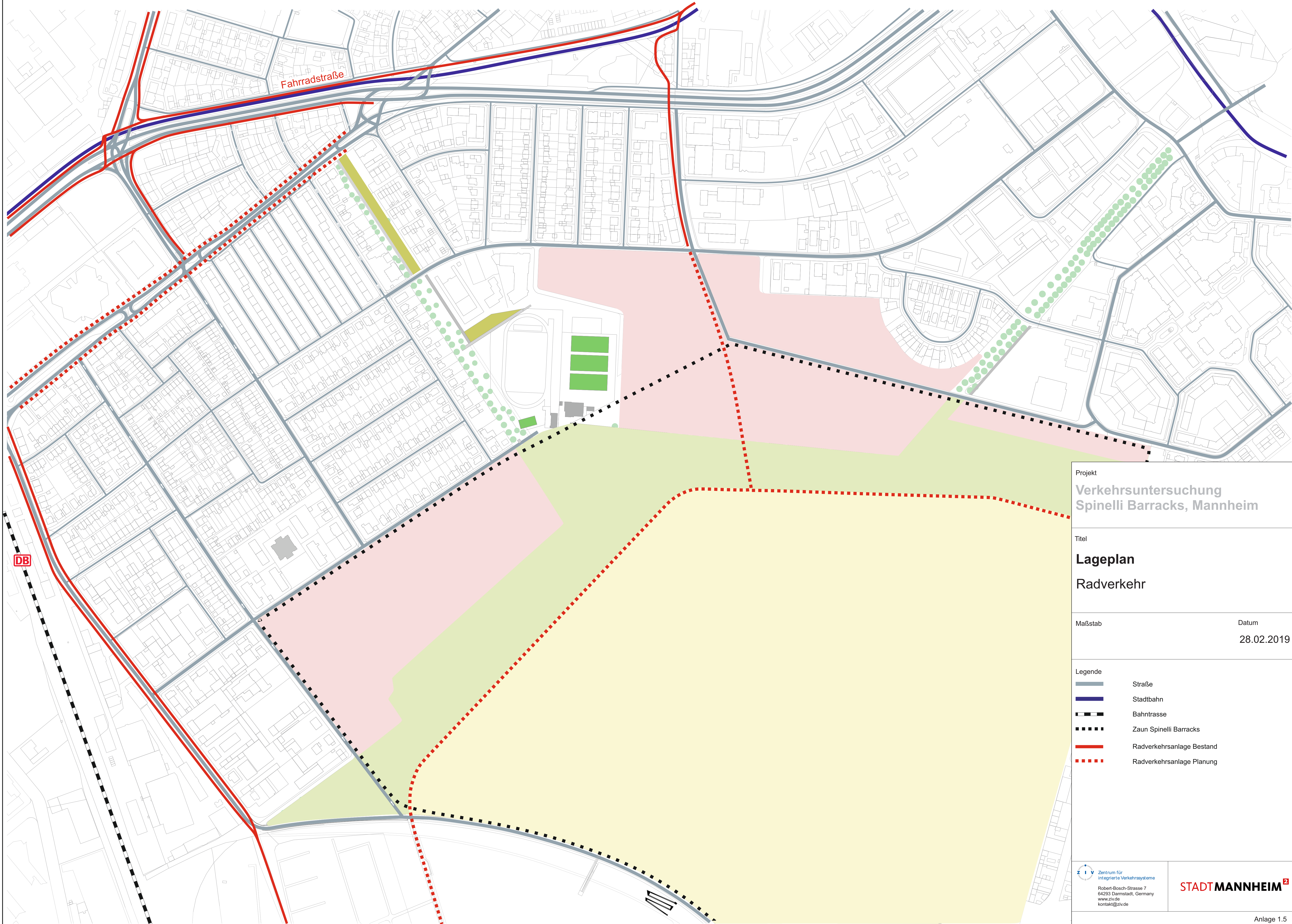
Titel
Lageplan Bestand
Bestandsnetz ÖV

Maßstab
Datum
28.02.2019

- Legende
- Straße
 - Bahntrasse
 - Zaun Spinelli Barracks
 - Verlauf Stadtbahn
 - Verlauf Buslinien
 - Haltestelle Bus
 - Haltestelle Stadtbahn
 - Einzugsbereich Haltestelle
Radius 400m (nach VDV Empfehlung)

z i v Zentrum für
integrierte Verkehrssysteme
Robert-Bosch-Strasse 7
64293 Darmstadt, Germany
www.ziv.de
kontakt@ziv.de

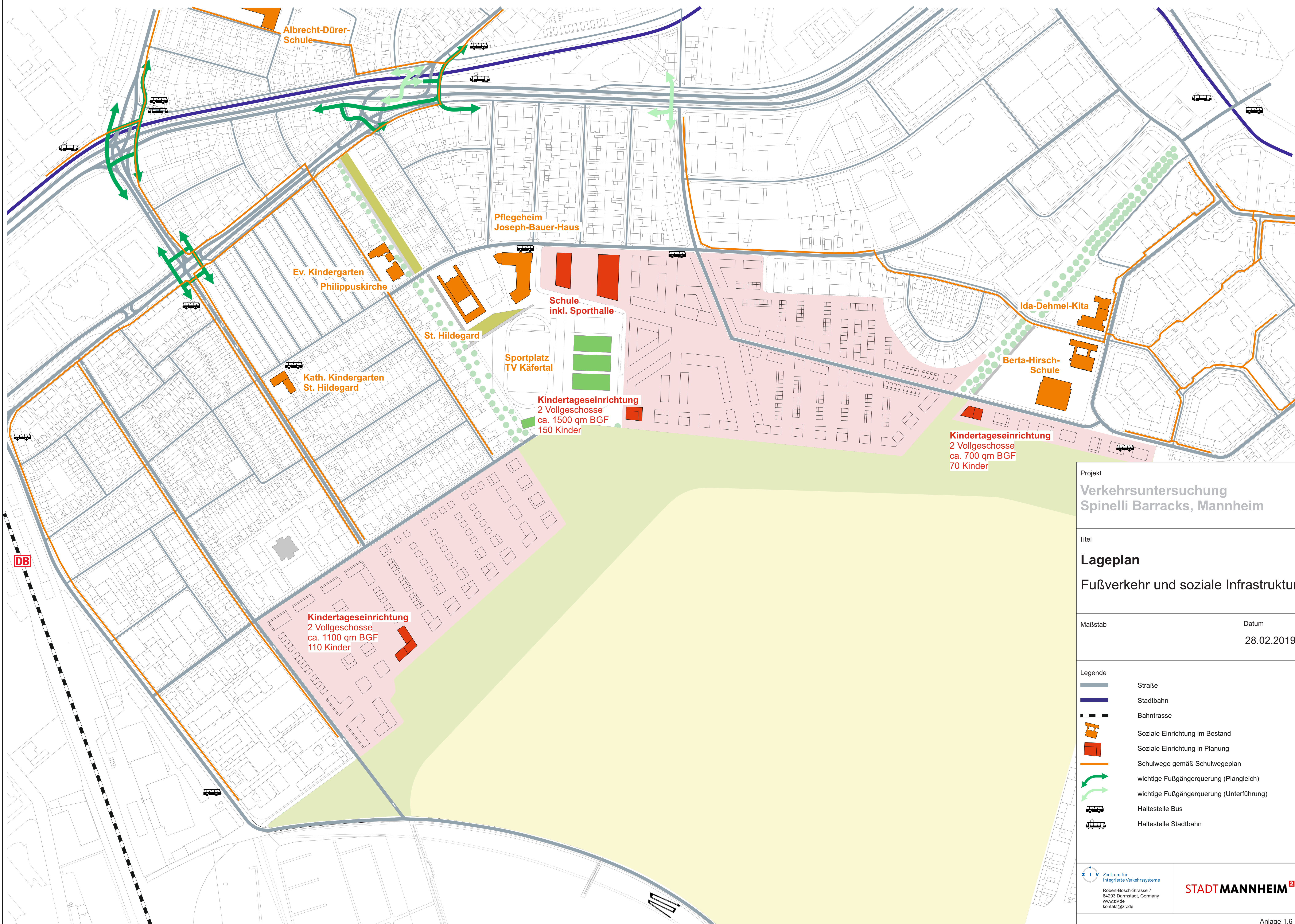
STADTMANNHEIM²



Fahrradstraße

DB

Projekt Verkehrsuntersuchung Spinelli Barracks, Mannheim	
Titel Lageplan Radverkehr	
Maßstab	Datum 28.02.2019
Legende	
	Straße
	Stadtbahn
	Bahntrasse
	Zaun Spinelli Barracks
	Radverkehrsanlage Bestand
	Radverkehrsanlage Planung
Zentrum für integrierte Verkehrssysteme Robert-Bosch-Strasse 7 64293 Darmstadt, Germany www.ziv.de kontakt@ziv.de	
STADTMANNHEIM	
Anlage 1.5	



Albrecht-Dürer-Schule

Pflegeheim Joseph-Bauer-Haus

Ev. Kindergarten Philippuskirche

Schule inkl. Sporthalle

Ida-Dehmel-Kita

Kath. Kindergarten St. Hildegard

St. Hildegard

Sportplatz TV Käfertal

Berta-Hirsch-Schule

Kindertageseinrichtung
2 Vollgeschosse
ca. 1500 qm BGF
150 Kinder

Kindertageseinrichtung
2 Vollgeschosse
ca. 700 qm BGF
70 Kinder

Kindertageseinrichtung
2 Vollgeschosse
ca. 1100 qm BGF
110 Kinder

Projekt
Verkehrsuntersuchung Spinelli Barracks, Mannheim

Titel
Lageplan
Fußverkehr und soziale Infrastruktur

Maßstab Datum
28.02.2019

- Legende
- Straße
 - Stadtbahn
 - Bahntrasse
 - Soziale Einrichtung im Bestand
 - Soziale Einrichtung in Planung
 - Schulwege gemäß Schulwegeplan
 - wichtige Fußgängerquerung (Plangleich)
 - wichtige Fußgängerquerung (Unterführung)
 - Haltestelle Bus
 - Haltestelle Stadtbahn

z i v Zentrum für integrierte Verkehrssysteme
Robert-Bosch-Strasse 7
64293 Darmstadt, Germany
www.ziv.de
kontakt@ziv.de

STADTMANNHEIM²

Wachenheimer Straße








Deidesheimer Straße



Projekt
**Verkehrsuntersuchung
Spinelli Barracks, Mannheim**

Titel
**Lageplan Bestand
Übersicht**

Maßstab Datum
14.02.2019

- Legende
-  Straße
 -  Bahntrasse
 -  Zaun Spinelli Barracks
 -  Querschnitt mit Blickrichtung
 -  Standort Foto mit Blickrichtung

z i v Zentrum für
integrierte Verkehrssysteme
Robert-Bosch-Strasse 7
64293 Darmstadt, Germany
www.ziv.de
kontakt@ziv.de

STADTMANNHEIM²

Bäckerweg



Dürkheimer Straße (West)



KP Dürkheimer Str. / Deidesheimer Str.



Projekt
Verkehrsuntersuchung
Spinelli Barracks, Mannheim

Titel
Lageplan Bestand
Übersicht

Maßstab Datum
14.02.2019

- Legende
- Straße
 - Bahntrasse
 - Zaun Spinelli Barracks
 - Querschnitt mit Blickrichtung
 - Standort Foto mit Blickrichtung

z i v Zentrum für
integrierte Verkehrssysteme
Robert-Bosch-Strasse 7
64293 Darmstadt, Germany
www.ziv.de
kontakt@ziv.de

STADTMANNHEIM²

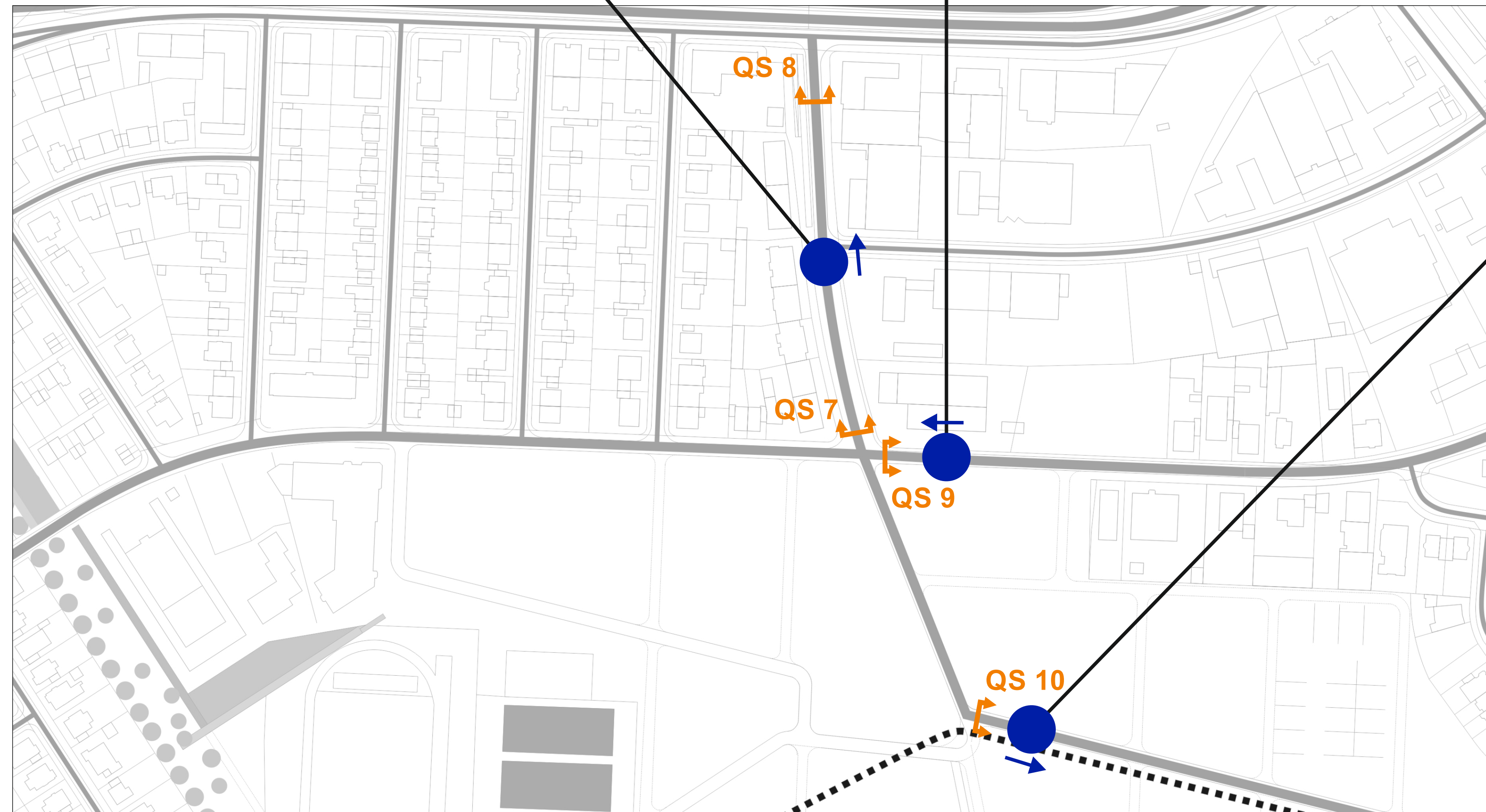
Völklinger Str. mit Rampe zur Unterführung (Fuß-/Radverkehr) unter B38



KP Völklinger Str. / Bad Kreuznacher Str. / Dürkheimer Str.



Anna-Sammet-Straße



Projekt
**Verkehrsuntersuchung
 Spinelli Barracks, Mannheim**

Titel
**Lageplan Bestand
 Übersicht**

Maßstab Datum
 14.02.2019

- Legende
- Straße
 - Bahntrasse
 - Zaun Spinelli Barracks
 - Querschnitt mit Blickrichtung
 - Standort Foto mit Blickrichtung

z i v Zentrum für integrierte Verkehrssysteme
 Robert-Bosch-Strasse 7
 64293 Darmstadt, Germany
 www.ziv.de
 kontakt@ziv.de

STADTMANNHEIM²