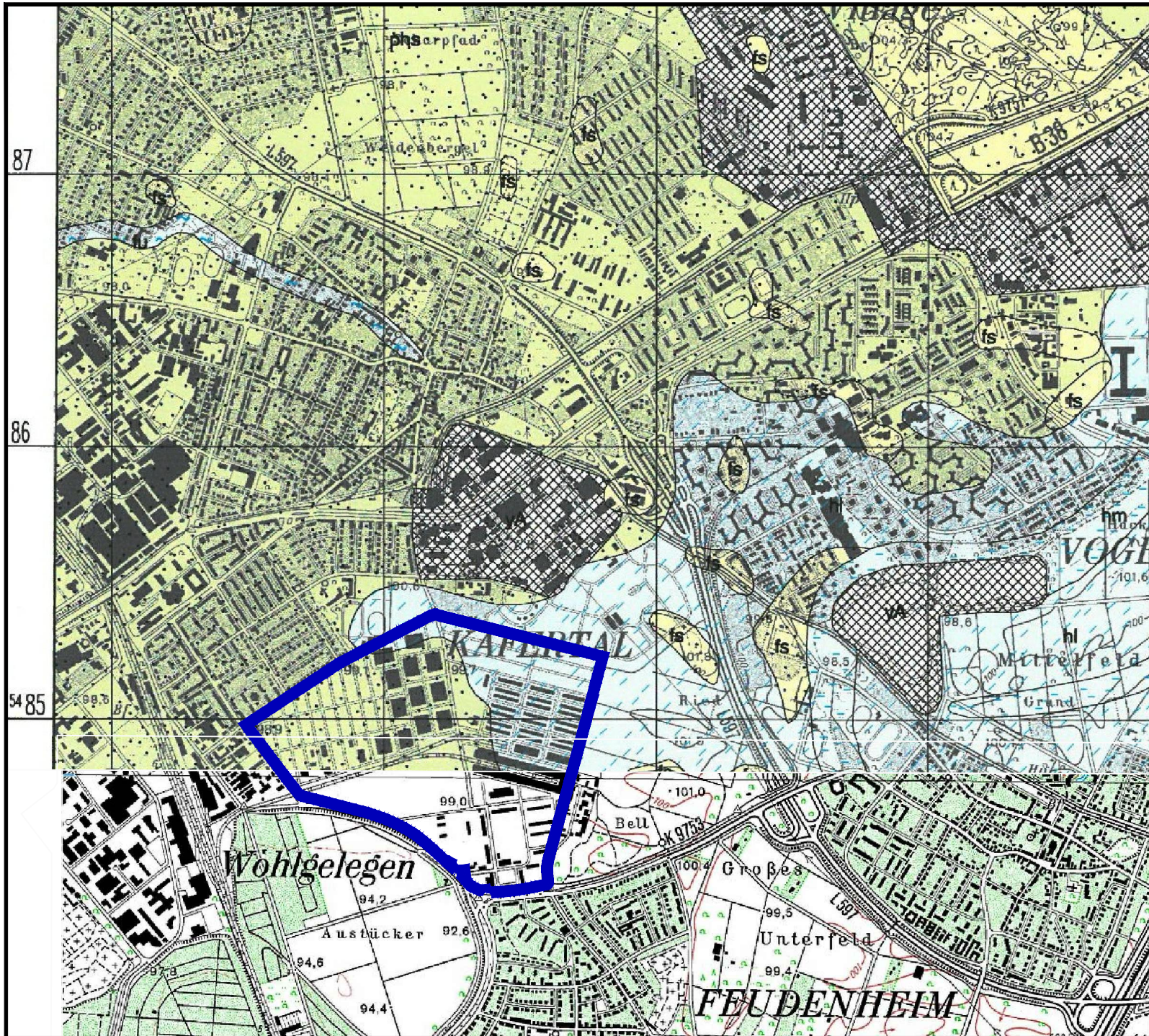



R:\GERMANY\OFFICES\MANNHEIM\PROJECTS\104000-104499\104076\500 CAD\0530 ENTWURFSPLANUNG\05310\AGEPLANIB-1LGG-003A00_ANLAGE_3_3_GEOKARTE.nguy 27. Muz. 2015 02:0:58




Anthropogene Aufschüttung und künstlich verändertes Gelände



Auenlehm
Schluff, tonig bis Ton, z. T. sandig; braungrau bis rötlichgrau, karbonatfrei; im Übergangsbereich zu den Hochflutsanden meist enge Verzahnung von Auenlehm (Holozän) und Hochflutlehm (Spätwürm), im Bereich des Weschnitz-Schwemmfächers auch holozäne Altwassersedimente; Mächtigkeit: 0,4-1,5 m; Holozän



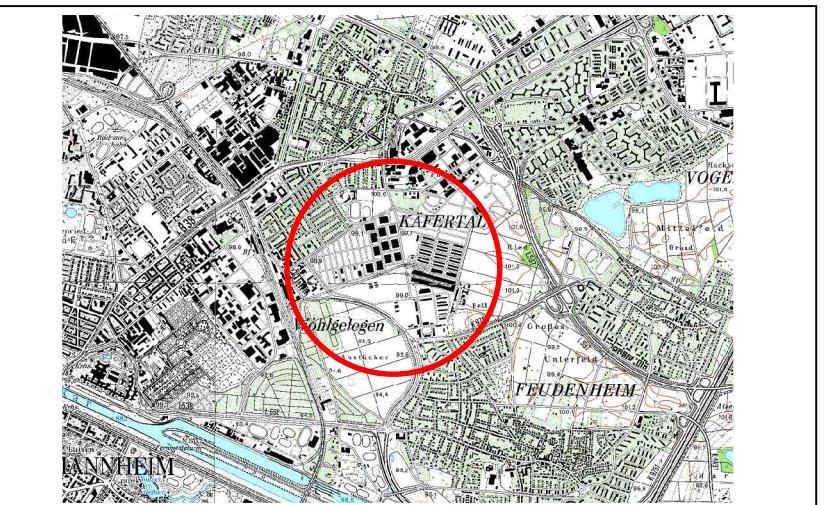

Hochflutsand
Mittelsand, meist feinsandig, Lagen aus karbonatreichem Schluff und Feinsand häufig unterhalb 1,5 m u. Fl., hellgraubraun; bei Mannheim, Viernheim und Heddeshheim aufgrund höherer Schluffgehalte oberflächennah meist mit rotbrauner, lehmig-toniger Bodenbildung (toniger Sand und sandiger Ton); Mächtigkeit: 1,5 bis 3 m, bei Heddeshheim meist nur 1,2-1,8 m auf sandigem Neckarkies; Pleistozän (Spätwürm)



Flugsand
Fein- bis Mittelsand, oberflächennah schwach schluffig, gelblichgrau, meist ab 0,8 bis über 2 m u. Fl. karbonatführend; große, meist langgestreckte Dünenkörper bildend; zwischen Mannheim und Viernheim z. T. Decken aus holozän verlagertem, häufig schwach karbonathaltigem Flugsand; Mächtigkeit: bis ca. 13 m; Pleistozän (lokal Holozän)

| | | | | |
|-------|-----------------------|---------------|--------------|-------|
| | | | | |
| | | | | |
| | | | | |
| | | | | |
| | | | | |
| Index | Änderungsbeschreibung | Plan erstellt | Plan geprüft | Datum |

| | |
|--------------------------------|---|
| Plan erstellt Nguyen | Adresse freiberuflich Tätiger CDM Smith Consult GmbH Friedrichsring 46 68161 Mannheim Tel.: 0621/150309-22 Fax.: 0621/150309-10 E-Mail: elena.knipp@cdmsmith.com |
| Plan geprüft Knipp | |



| | |
|---------------------------------|--|
| Pin 082620916600--- | Bundesbau Baden - Württemberg |
| Dateiname B-1LGG--003A00.dwg | Staatliches Hochbauamt Heidelberg Bergheimer Straße 147 69115 Heidelberg Tel.: 06221 / 53 03 - 0 Fax.: 06221 / 53 03 - 53 E-Mail: Poststelle.HBAHD@vbv.bwl.de |
| Anlage 3.3 | |

| | |
|---|--|
| Dateiname XREF 6417_Mannheim_ost.jpg Top25_Mannheim Spinelli_1.bmp | Spinelli Bks 68259 Mannheim Am Aubuckel |
| | Erfassung und Erstbewertung von kontaminationsverdächtigen Flächen (Phase I) Ehem. US-Liegschaft Spinelli-Barracks (WE-Nr. 136743) |

| | | | |
|--|------------------------------------|---------------------------|---------------|
| Layoutname/Plancode B-1LGG--003A00 | Geologische Übersichtskarte | | |
| Plandatum 10.11.2014 | | | |
| Maßstab 1:20.000 | Plan erstellt Rzaha-Zogaj | Plan geprüft | Projektleiter |
| Plangröße in mm 420 X 297 | Abteilungsleiter Schley | Leiter des Amtes Einig | |
| Verfilmt am MM/JJ | | | |