

Statistische Daten 2019

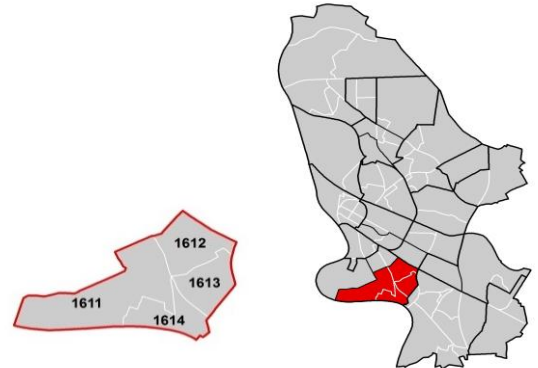
Neckarau

Datenstand: 31.12.2018



Lage und Fläche

Stadtbezirk	16	Neckarau
Stadtteil	161	Neckarau
Statistische Bezirke	1611	Neckarau-Mitte
	1612	Neckarau-Nordost
	1613	Neckarau-Südost
	1614	Neckarau-Süd
Stadtteil	162	Niederfeld
Statistische Bezirke	1620	Niederfeld
Stadtteil	163	Almenhof
Statistische Bezirke	1631	Almenhof
	1632	Almenhof-Gewerbegebiet



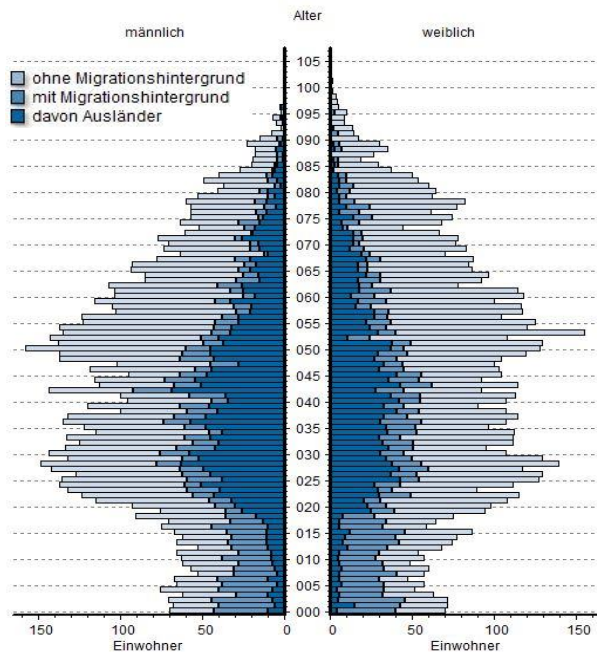
Fläche in km²

5,61

Einwohner je km²

2.870

Bevölkerungsstruktur



Wohnberechtigte Bevölkerung

16.286

Bevölkerung am Ort der Hauptwohnung

16.107

männlich	50,7%	8.161
weiblich	49,3%	7.946

ledig	46,4%	7.473
verheiratet/verpartnert	39,1%	6.292
geschieden	8,6%	1.378
verwitwet	6,0%	964

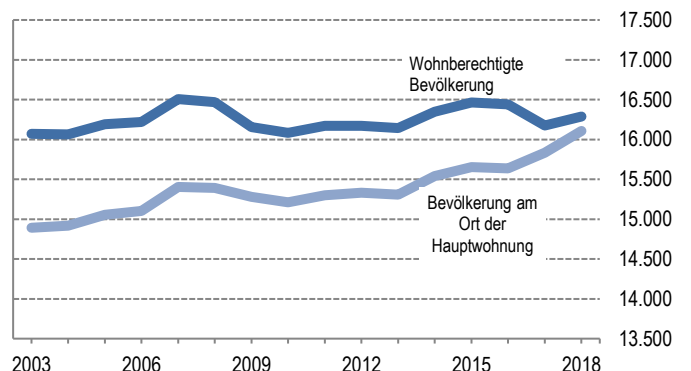
römisch-katholisch	29,8%	4.799
evangelisch	22,3%	3.584
sonstige	1,5%	247
keine Angabe	46,4%	7.477

ohne Migrationshintergrund	58,9%	9.493
mit Migrationshintergrund	41,1%	6.614
darunter: Ausländer		3.971

Altersdurchschnitt in Jahren

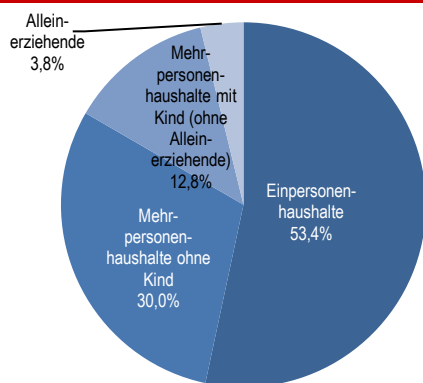
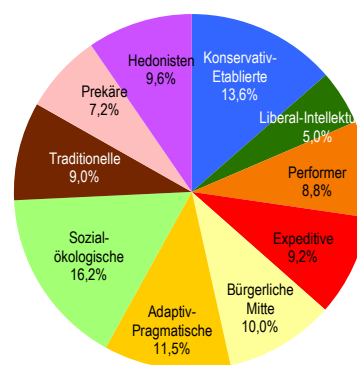
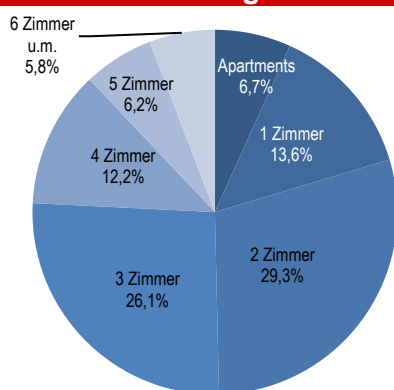
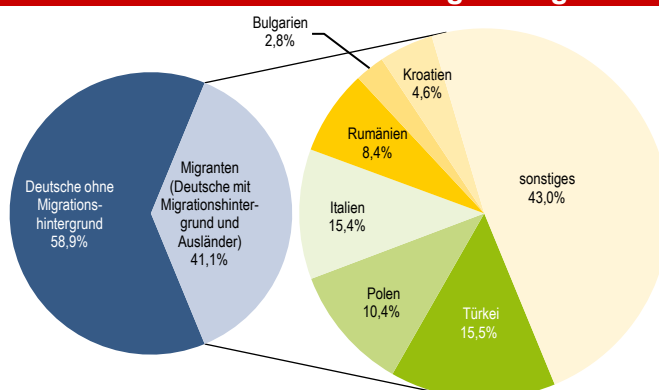
43,1

Geburten	150
Sterbefälle	171
Saldo	-21
Zuzüge	1.293
Fortzüge	1.039
Saldo	+254



Bevölkerungsprognose von 2017 bis 2038 in %*

+6,2

Privathaushalte

Sinus-Milieus

Wohnungen

Ethnische Zusammensetzung–Bezugsland

Arbeitsmarkt

Sozialversicherungspflichtig Beschäftigte	6.827
Beschäftigungsquote	60,7%
Arbeitslose	295
Arbeitslosenquotient*	2,6%

Kaufkraft

Durchschnittliche Kaufkraft pro Person in €	22.032
Kaufkraftindex pro Person	98
Durchschnittliche Kaufkraft pro Haushalt in €	37.105
Kaufkraftindex pro Haushalt	97

Kraftfahrzeuge

Zugelassene Privat-Pkw	6.418
Privat-Pkw je 1.000 Haushalte	739

Impressum
STADTMANNHEIM²

Kommunale Statistikstelle

Postfach 101832, 68018 Mannheim

Tel. 0621 293-7492

Fax 0621 293-7750

E-Mail: statistikstelle@mannheim.de
www.mannheim.de/statistik

Mannheim, September 2019

*) Anmerkung: Ohne in Erstaufnahmeeinrichtungen in Mannheim gemeldete Flüchtlinge.